

№ 285/15.07.2015г

Д О Г О В О Р

№ ...22.9./15.07.2015г.

Днес 15.07.....2015 г. в гр. Благоевград, на основание чл. 74, ал.1 от Закона за обществените поръчки, Решение № 1008/ 22.06.2015 г., на директора на Регионална дирекция по горите Благоевград, за определяне на изпълнител, се сключи настоящия договор между

Регионална дирекция по горите гр. Благоевград, област Благоевград, БУЛСТАТ 000029297, представлявано от инж. Иван Тодоров Гергов – директор и Елена Петрова Марценкова – главен счетоводител

и

Югозападно Държавно предприятие гр. Благоевград, област Благоевград, ЕИК 201627506, със седалище и адрес на управление гр. Благоевград, ул. „Зора“18, представлявано от инж. Дамян Дамянов - директор, и Маргарита Ушева – главен счетоводител, от една страна, наричани по-долу в договора ВЪЗЛОЖИТЕЛ и

„АГРОЛЕСПРОЕКТ“ ЕООД, регистрирано по фирмено дело № 5001/ 1990 г. по описа на Софийски съд, представлявано от Румен Йосифов Райков, ЕГН 5301226409 – в качеството си на управител и Добромир Марков – главен счетоводител със седалище и адрес на управление: гр. София 1303, ул. „Софроний Врачански“ 10, ЕИК/ БУЛСТАТ 831 654 365, банкова сметка IBAN BG15 TTBB 9400 1521 0398 50, банков код № BIC TTBBBG22 при банка СЖ „ЕКСПРЕСБАНК“, от друга страна, наричана по-долу в договора ИЗПЪЛНИТЕЛ се сключи настоящия договор за следното:

ГЛАВА I

ПРЕДМЕТ НА ДОГОВОРА

Чл. 1. ВЪЗЛОЖИТЕЛЯТ възлага, а ИЗПЪЛНИТЕЛЯТ приема да извърши инвентаризация на горските територии и изработи горскостопански карти, план за ловностопански дейности, план за дейностите по опазване на горските територии от пожари в района на горска и горскостопански план за горските територии - държавна собственост и за горските територии, собственост на физически лица, юридически лица и техни обединения с обща площ до 2 хектара включително, за района на Териториално поделение „Държавно горско стопанство Гоце Делчев“, съобразно приетото от Експертен съвет и утвърдено от изпълнителния директор на Изпълнителна агенция по горите Задание, и техническо предложение за изпълнение на поръчката (неразделна част приложение № 2 от настоящия договор), направено от ИЗПЪЛНИТЕЛЯ по Приложение № 15 от документацията.

Чл. 2. (1) ИЗПЪЛНИТЕЛЯТ предава на ВЪЗЛОЖИТЕЛЯ извършената инвентаризация на горските територии и изработените горскостопански карти, план за ловностопански дейности, план за дейностите по опазване на горските територии от пожари, горскостопански план за горските територии - държавна собственост и за горските територии, собственост на физически лица, юридически лица и техни обединения с обща площ до 2 хектара включително, в срок до 31.05.2016 г., за обществено обсъждане и приемане на второ лесоустройствено съвещание.

(2) Окончателното приемане на извършената инвентаризация на горските територии и изработените горскостопански карти, план за ловностопански дейности, план за дейностите по опазване на горските територии от пожари, горскостопански

план за горските територии - държавна собственост и за горските територии, собственост на физически лица, юридически лица и техни обединения с обща площ до 2 хектара включително, както и на протокола на второто лесоустройствено съвещание се извършва от експертен съвет на Изпълнителна агенция по горите.

(3) Предаването на резултатите по чл. 1, с отразени всички бележки и препоръки, става **в срок от 1 месец** след връчване на протокола на експертния съвет на ИАГ на изпълнителя, съгласно чл. 133 от Наредба № 6 от 5.02.2004 г. за устройство на горите и земите от горския фонд и на ловностопанските райони в Република България.

(4) Срокът за изпълнение на договора е 23 /месеца/, но не повече от 24 месеца от датата на сключването му.

ГЛАВА II ЦЕНИ И ПЛАЩАНИЯ

Чл. 3. (1) За извършване на възложената работа **ВЪЗЛОЖИТЕЛЯТ** заплаща на **ИЗПЪЛНИТЕЛЯ** възнаграждение в размер на общо 446 000 лв.(четирисотин четиридесет и шест хиляди лева) без ДДС, съгласно предложената цена в офертата на участника, която е неразделна част от настоящия договор (Приложение № 1 към него) (предлагана цена плик № 3).

(2) Сумата, посочено в ал.1 се разпределя, както следва:

за инвентаризация на горските територии и изработените горскостопански карти, план за ловностопански дейности, план за дейностите по опазване на горските територии от пожари, горскостопански план за горските територии, собственост на физически лица, юридически лица и техни обединения с обща площ до 2 хектара включително - сума в размер на 280 354.86 лв. /двеста и осемдесет хиляди триста петдесет и четири лева и осемдесет и шест стотинки/ без ДДС се дължи и заплаща от РДГ Благоевград.

за изработване на горскостопански план на горски територии - държавна собственост - сума в размер на 165 645.14 лв. /сто шестдесет и пет хиляди шестстотин четиридесет и пет лева и четиринадесет стотинки/ без ДДС се дължи и заплаща от ЮЗДП Благоевград.

Чл. 4. (1) Заплащането на извършените работи по съдържанието на обществената поръчка, се извършва от **ВЪЗЛОЖИТЕЛЯ** в 14 (четиринадесет) дневен срок, след представяне и приемане на „Акт за извършената работа по етапи”, съгласно ал. 2 на този член, пропорционално на посочените суми в чл. 3, ал 2.

(2) Актуването, респективно плащането на извършената работа се извършва на етапи, както следва:

1. след приключване на 50 % от теренно-проучвателните работи – 20 % (двадесет процента) от цената на договора по чл.3, ал.1. Представянето на приемателен протокол за извършената работа се извършва до 90 календарни дни от датата на сключване на договора за обществена поръчка.

2. след приключване на 100 % от теренно-проучвателните работи – 30 % (тридесет процента) от цената на договора по чл.3, ал.1. Представянето на приемателен протокол за извършената работа, както и карнетите на измерените временни пробни площи за установяване на сортиментната структура на добивите по дървесни видове и видове сечи се извършва до 150 календарни дни от датата на сключване на договора за обществена поръчка.

3. след утвърждаване на протокола от експертен съвет при ИАГ за приемане на стопанските класове, турнусите на сеч и размера на годишното ползване – 20 % (двадесет процента) от цената на договора по чл.3, ал.1.

4. след предаване на резултатите от извършената инвентаризация на горските

територии и изработените горскостопански карти, план за ловностопански дейности и план за дейностите по опазване на горските територии от пожари и изработения горскостопански план за горските територии - държавна собственост и за горските територии, собственост на физически лица, юридически лица и техни обединения с обща площ до 2 хектара включително за обществено обсъждане и приемане на второ лесоустройствено съвещание – 20 % (двадесет процента) от цената на договора по чл.3, ал.1.

5. Окончателно плащане – 10 % (десет процента) от цената на договора след предаване на материалите и подписване на приемо-предавателен протокол между изпълнителя и възложителя или упълномощено от него лице.

6. Актуването по точки 1 и 2 се извършва след представяне на протокол от комисия, приемаща теренните работи, с участие на представители на ИЗПЪЛНИТЕЛЯ, Регионална дирекция по горите гр. Благоевград, ЮЗДП гр. Благоевград и ТП „Държавно горско стопанство – Гоце Делчев, назначена от директора на Регионална дирекция по горите. В протокола се описва действителното изпълнение на обществената поръчка според офертата на изпълнителя и изискванията в техническото задание.

7. При предаване на извършената инвентаризация на горските територии и изработените горскостопански карти, план за ловностопански дейности, план за дейностите по опазване на горските територии от пожари, горскостопански план за горските територии - държавна собственост и за горските територии, собственост на физически лица, юридически лица и техни обединения с обща площ до 2 хектара включително от ИЗПЪЛНИТЕЛЯ, същият представя окончателна стойност, според обема на извършените работи по отношение на приложените и утвърдени от ВЪЗЛОЖИТЕЛЯ сметки, съгласно „Схема за определяне цената на лесоустройствените и ливоустройствените проекти”.

8. Заплаща се реалното изпълнение на извършената услуга, но не-повече от стойността посочена в чл. 3, ал. 1 на договора. При разлика между заплатените до момента суми и тези, дължими за реалното изпълнение на услугата, ИЗПЪЛНИТЕЛЯТ възстановява надвзетите суми на ВЪЗЛОЖИТЕЛЯ.

Чл. 5. Банковите сметки на страните са както следва:

ВЪЗЛОЖИТЕЛ:

1. Регионална дирекция по горите гр. Благоевград – IBAN BG77BU1B 78373104053001 BIC BU1BBSGF при банка „СИБАНК“ ЕАД, клон Благоевград

2. Югозападно държавно предприятие гр. Благоевград – IBAN BG63BU1B 98881029328200 BIC BU1BBSGF при банка „СИБАНК“ ЕАД, клон Благоевград.

ИЗПЪЛНИТЕЛ:

„АГРОЛЕСПРОЕКТ“ ЕООД – IBAN BG15 TTBB 9400 1521 0398 50, банков код № BIC TTBBBG22 при банка СЖ „ЕКСПРЕСБАНК“

ГЛАВА III. ГАРАНЦИЯ ЗА ИЗПЪЛНЕНИЕ

Чл. 6. (1) Гаранцията за изпълнение на договора се определя от ВЪЗЛОЖИТЕЛЯ в размер на 13 380 лв. /тринадесет хиляди триста и осемдесет лева/, представляващи 3 % (три процента) от неговата обща стойност, без ДДС.

(2) ИЗПЪЛНИТЕЛЯТ представя парична или банкова гаранция за изпълнение на

договора, а гаранцията за участие в процедурата по възлагане на обществената поръчка се освобождава в срок от 5 (пет) дни от подписването на този договор.

(3) ИЗПЪЛНИТЕЛЯТ има право да промени формата на гаранцията от банкова в парична като предходната гаранция се освобождава от ВЪЗЛОЖИТЕЛЯ в срок от 5 (пет) дни от предоставянето на новата форма на гаранция.

(4) Освобождаване на гаранцията за изпълнението на договора, става след крайния срок за предаването на обема на обществената поръчка, определен съгласно чл. 2, ал. 3 от договора, без да се дължат лихви на ИЗПЪЛНИТЕЛЯ.

(5) ВЪЗЛОЖИТЕЛЯТ задържа гаранцията за изпълнение на договора, ако в процеса на неговото изпълнение възникне спор между страните, който е внесен за решаване от компетентен съд.

ГЛАВА IV ПРАВА И ЗАДЪЛЖЕНИЯ НА ИЗПЪЛНИТЕЛЯ

Чл. 7. (1) ИЗПЪЛНИТЕЛЯТ извършва дейностите предмет на този договор, в съответствие с приетото от експертен съвет на ИАГ и утвърдено от изпълнителния директор на ИАГ Задание, критериите и условията в офертата, протоколите от първо лесоустройствено съвещание и от експертен съвет за приемане на стопанските класове, възприетите турнуси на сеч и размера на годишното ползване, и приложенията към настоящия договор формат за графична и атрибутивна база данни и номенклатури в определените срокове.

(2) ИЗПЪЛНИТЕЛЯТ започва теренно-проучвателните работи най-късно до 20 (двадесет) дни от датата на сключването на настоящия договор.

(3) В срок до 31.03.2016 г. ИЗПЪЛНИТЕЛЯТ представя в Изпълнителна агенция по горите: Предложение за обособяване на стопанските класове (групи), турнусите на сеч и размера на годишното ползване; Таблица с възприетите проценти за сортиментиране на добивите и карнетите от заложените временни пробни площи; Протокол за категоризиране на горските територии за разглеждането им от експертен съвет, съгласно чл. 126, ал. 3 от Наредба № 6.

(4) Дейностите по този договор се извършват от ИЗПЪЛНИТЕЛЯ при спазване на нормативните актове, регламентиращи инвентаризацията на горските територии, изработването на горскостопански карти, горскостопански план, ловностопански план и плана за дейностите по опазване от пожари.

(5) Графичната и атрибутивна база данни, получени в резултат на изпълнените дейности по настоящия договор, се предават на ВЪЗЛОЖИТЕЛЯ във формат ZEM 2-10, приет на ЕТИС при НУГ с протокол от 07.12.2004 г., включително и по земища и по общини на населените места в срок до 31.05.2016 г.

Чл. 8. ИЗПЪЛНИТЕЛЯТ подписва предавателно – приемателен протокол за всички предоставени му от ВЪЗЛОЖИТЕЛЯ материали, съхранява ги и му ги връща след приключване на работите с предавателно – приемателен протокол.

Чл. 9. ИЗПЪЛНИТЕЛЯТ осигурява възможност за контрол от страна на ВЪЗЛОЖИТЕЛЯ, относно изпълнението на работите, предмет на договора, без това да пречи на работата му.

Чл. 10. ИЗПЪЛНИТЕЛЯТ подготвя актове за извършената работа за всеки от етапите по чл. 4, ал. 2, които представя за подписване от ВЪЗЛОЖИТЕЛЯ, придружени с протокола на комисията, приемаща извършените работи, в случаите по чл. 4, ал. 2, т.1 -3.

Чл. 11. ИЗПЪЛНИТЕЛЯТ представя и защитава своята разработка пред експертен съвет на Изпълнителна агенция по горите.

Чл. 12. В едномесечен срок, след утвърждаване на протокола от експертен съвет при Изпълнителна агенция по горите за окончателно приемане на инвентаризацията на горските територии и изработените горскостопански карти, план за ловностопански дейности, план за дейностите по опазване на горските територии от пожари, горскостопански план за горските територии - държавна собственост и за горските територии, собственост на физически лица, юридически лица и техни обединения с обща площ до 2 хектара включително, и протокола от второ лесоустройствено съвещание, ИЗПЪЛНИТЕЛЯТ отстранява за своя сметка констатираните грешки и пропуски в извършената работа.

Чл. 13. ИЗПЪЛНИТЕЛЯТ има право да получи уговореното по реда на Глава II възнаграждение.

ГЛАВА V ПРАВА И ЗАДЪЛЖЕНИЯ НА ВЪЗЛОЖИТЕЛЯ

Чл. 14. (1) ВЪЗЛОЖИТЕЛЯ предоставя на ИЗПЪЛНИТЕЛЯ утвърденото Задание и безвъзмезден достъп до изходни данни (стари проекти, горскостопански карти, заповеди, протоколи, сведения и справки за досегашното стопанисване и др.) за обекта на проучване и проектиране.

(2) ВЪЗЛОЖИТЕЛЯТ предоставя на ИЗПЪЛНИТЕЛЯ цифров модел /ZEM файлове/ на картата на възстановената собственост /КВС/ по ЗВСГЗГФ и ЗСПЗЗ или кадастрална карта по землища в границите на обекта на проучване и планиране.

Чл. 15. ВЪЗЛОЖИТЕЛЯТ изплаща в срок от 14 (четирнадесет) календарни дни дължимите суми по представените му от ИЗПЪЛНИТЕЛЯ Актове за извършената работа, по начин, размери и срокове, съгласно Глава II.

Чл. 16. (1) ВЪЗЛОЖИТЕЛЯТ упражнява контрол върху качеството на работите, предмет на обществената поръчка във всички етапи на тяхното извършване, съгласно Наредба № 6 от 5.02.2004 г. за устройство на горите и земите от горския фонд и на ловностопанските райони в Република България

(2) ВЪЗЛОЖИТЕЛЯТ има право да прави рекламации при установяване на некачествена работа, която не е в съответствие с техническата спецификация и с техническото предложение на ИЗПЪЛНИТЕЛЯ.

ГЛАВА VI ПРЕКРАТЯВАНЕ НА ДОГОВОРА

Чл. 17. (1) Действието на този договор се прекратява:

1. с изпълнението на всички задължения на страните;
2. при неспазване на задълженията по чл.7, ал.1 от страна на изпълнителя;
3. при настъпване на обективна невъзможност за изпълнение на възложената работа.

4. когато са настъпили съществени промени във финансирането на обществената поръчка - предмет на договора, извън правомощията на ВЪЗЛОЖИТЕЛЯ, които той не е могъл или не е бил длъжен да предвиди или да предотврати - с писмено уведомление, веднага след настъпване на обстоятелствата.

(2) В случай, че работата бъде спряна по обективни причини, които не могат да се вменят във вина на никоя от страните по договора, то неговото действие се прекратява с двустранен протокол. В този случай ВЪЗЛОЖИТЕЛЯТ дължи на ИЗПЪЛНИТЕЛЯ възнаграждение за извършената работа до прекратяване на договора.

ГЛАВА VII. ФОРСМАЖОРНИ СЪБИТИЯ

Чл. 18. (1) Страните по настоящия договор не носят отговорност за неизпълнение на задълженията си при настъпването на форсмажорно събитие. Срокът за изпълнение на задължението се продължава съобразно с периода, през който изпълнението е било спряно от форсмажорното събитие. Клаузата не засяга права или задължения на страните, които са възникнали и са били дължими преди настъпването на форсмажорното събитие.

(2) Страната, която е засегната от форсмажорно събитие, следва в максимално кратък срок след установяване на събитието, да уведоми другата страна и да ѝ представи доказателства за появата, естеството и размера на форсмажорното събитие и оценка на неговите вероятни последици и продължителност. Засегнатата страна периодично предоставя последващи известия за начина, по който форсмажорното събитие спира изпълнението на задълженията ѝ, както и за степента на спиране.

(3) Ако форсмажорно събитие е възпрепятствало ИЗПЪЛНИТЕЛЯ да осъществи дейностите по настоящия договор, сроковете по договора спират да текат и на ИЗПЪЛНИТЕЛЯ не може да се търси отговорност за неизпълнение или забава.

(4) Страните не носят отговорност една спрямо друга по отношение на вреди, претърпени като последица от форсмажорно събитие.

(5) През времето, когато изпълнението на задълженията на някоя от страните е възпрепятствано от форсмажорно събитие, за което е дадено известие в съответствие с клаузите на настоящия договор и до отпадане действието на форсмажорното събитие, страните предприемат всички необходими действия, за да избегнат или смекчат въздействието на форсмажорното събитие и доколкото е възможно, да продължат да изпълняват задълженията си по договора, които не са възпрепятствани от форсмажорното събитие.

(6) Страните възобновяват изпълнението на задълженията си по настоящия договор веднага, щом е възможно след отпадане на форсмажорното събитие.

Чл. 19. (1) Форсмажорно събитие (непреодолима сила) по смисъла на този договор е всяко непредвидимо и непредотвратимо събитие от извънреден характер и извън разумния контрол на страните, възникнало след сключване на договора, което прави изпълнението му невъзможно.


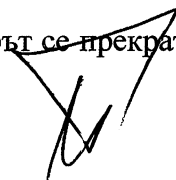

(2) Не е налице непреодолима сила, ако съответното събитие се е случило вследствие на неположена дължима грижа от страна по настоящия договор или при полагане на дължимата грижа това събитие може да бъде преодоляно.

ГЛАВА VIII НЕУСТОЙКИ И САНКЦИИ ПРИ НЕИЗПЪЛНЕНИЕ

Чл. 20. При забавяне изпълнението на задълженията в сроковете по чл. 2, чл. 11, ИЗПЪЛНИТЕЛЯТ дължи неустойка в размер на 50 /петдесет/ лева за всеки просрочен ден от договорената в чл. 3 цена, но не повече от 15 % от договорената.

ГЛАВА IX НЕУСТОЙКИ ПРИ ПРЕКРАТЯВАНЕ НА ДОГОВОРА

Чл. 21. Ако договарът се прекрати едностранно от ВЪЗЛОЖИТЕЛЯ, без за това



да има непреодолими причини и виновно поведение от страна на ИЗПЪЛНИТЕЛЯ, то ВЪЗЛОЖИТЕЛЯ заплаща в пълен размер извършените до момента на прекратяването работи.

Чл. 22. Ако договърът се прекрати едностранно от ИЗПЪЛНИТЕЛЯ, без за това да има непреодолими причини и виновно поведение от страна на ВЪЗЛОЖИТЕЛЯ, то ИЗПЪЛНИТЕЛЯТ дължи всички разходи извършени до момента от ВЪЗЛОЖИТЕЛЯ, плюс неустойка в размер на 10 % от цената по чл. 3.

Чл. 23. Ако извършването на работата по чл. 1, независимо от стадия на достигнатото изпълнение, се окаже невъзможно поради непреодолими причини, за които и двете страни по договора не отговарят, то ВЪЗЛОЖИТЕЛЯ изплащат на ИЗПЪЛНИТЕЛЯ възнаграждение в размер на изработената част.

Чл. 24. В случай на реорганизация или прекратяване дейността на една от страните по настоящия договор, тя е длъжна да информира писмено в тридневен срок другата страна за настъпилите промени и да изрази своето становище относно промяната или прекратяването на договора.

ГЛАВА X ОБЩИ РАЗПОРЕДБИ

Чл. 25. (1) При промяна на нормативните актове по чл. 7, ал. 4 от настоящия договор, ИЗПЪЛНИТЕЛЯТ се съобразява с тях в своята работа, предмет на обществената поръчка, доколкото не се променя цената на поръчката, не се затруднява работата му по нейното извършване и не се променя срока за изпълнението й.

(2) Обстоятелствата по предходната алинея се вписват в отделен договор.

Чл. 26. Страните по настоящия договор ще решават възникналите спорове в дух на добра воля, конструктивно сътрудничество по взаимно споразумение, а при непостигане на съгласие, спорът се отнася пред компетентния съд в Република България.

Чл. 28. Настоящият договор влиза в сила от датата на неговото подписване.

Чл. 29. (1) Офертата на ИЗПЪЛНИТЕЛЯ е неразделна част от договора.

(2) ИЗПЪЛНИТЕЛЯТ се задължава за всички предложения, направени в офертата му.

Настоящият договор се състави в три еднообразни екземпляра, по един за ВЪЗЛОЖИТЕЛЯ и ИЗПЪЛНИТЕЛЯ.

Приложения:

1. Предлагана цена; 2. Техническо предложение; 3. Утвърдени от директорите на РДГ и ЮЗДП сметки.

ЗА ВЪЗЛОЖИТЕЛЯ:

1. инж. Иван Сергов:.....

Елена Марценкова:.....


2. инж. Дамян Дамянов:.....

Мargarита Ушева:.....

ЗА ИЗПЪЛНИТЕЛЯ:

инж. Румен Райков:.....

Добромир Марков:.....



ТЕХНИЧЕСКО ПРЕДЛОЖЕНИЕ ЗА ИЗПЪЛНЕНИЕ НА ПОРЪЧКАТА
от

инж.Румен Йосифов Райков,
ЕГН 5302226409, лична карта № 640663938, издадена на 05.08.2010г. от МВР
гр.София, в качеството си УПРАВИТЕЛ
На "АГРОЛЕСПРОЕКТ"ЕООД, със седалище и адрес на управление гр.София 1303,
ул."Софроний Врачански"№10

Относно Обществена поръчка с предмет: „Извършване на инвентаризация на горските територии и изработване на горскостопански карти, план за ловностопански дейности и план за дейностите по опазване на горските територии от пожари, изработването на горскостопански план за горските територии, собственост на физически лица, юридически лица и техни обединения с обща площ до 2 хектара включително, в границите на общините Гоце Делчев и Хаджидимово, обл. Благоевград и горскостопански план за горските територии - държавна собственост в района на дейност на ТП „Държавно горско стопанство – Гоце Делчев”,

УВАЖАЕМИ ГОСПОДИН ДИРЕКТОР,

С настоящото, във връзка с Ваше решение и обявление за възлагане на обществена поръчка, чрез открита процедура по реда на ЗОП, за извършване на услуга, Ви представяме нашата оферта за участие в обявената от Вас процедура.

Желаем да участваме в процедурата и предлагаме да изпълним поръчката в съответствие с техническото задание и спецификация. Декларираме, че сме съгласни с поставените от Вас условия и ги приемаме без възражения.

Заявяваме, че ще изпълним поръчката в съответствие с всички нормативни изисквания за този вид дейност, както и в съответствие с изискванията на възложителя, посочени в техническото задание и спецификация, обявлението и указанията за възлагане на обществената поръчка.

Срок за изпълнение на договора 23/месеци/, но не по-късно от 24 месеца от сключване на договора.

В «Агролеспроект»ЕООД има изградена система за контрол на качеството от дълги години. В нея участват контролен специалист, началник отдел, зам.началник отдел, управител. Те посещават групата за една седмица, по време на престоят ѝ на терен, контролират извършената до момента работа и дават указания за подобряване на качеството.

Горскостопанският план се проверява от контролен специалист по време на различните етапи от изготвянето му, като се следи за спазване на нормативните документи и сроковете заложиени в договора за изпълнение.

/Кандидатът описва в свободен текст, правилата и/или системите за вътрешен контрол, които ще прилага за да осигури качествено изработване на предмета на поръчката./

Дата: 25.05.2015г.

ДЕКЛАРАТОР:
(инж.Румен Райков



ЦЕНОВО ПРЕДЛОЖЕНИЕ

от

инж.Румен Йосифов Райков,
ЕГН 5302226409, лична карта № 640663938, издадена на 05.08.2010г. от МВР
гр.София, в качеството си УПРАВИТЕЛ
На "АГРОЛЕСПРОЕКТ"ЕООД, със седалище и адрес на управление гр.София 1303,
ул."Софроний Врачански"№10

Относно *Обществена поръчка с предмет: „Извършване на инвентаризация на горските територии и изработване на горскостопански карти, план за ловностопански дейности и план за дейностите по опазване на горските територии от пожари, изработването на горскостопански план за горските територии, собственост на физически лица, юридически лица и техни обединения с обща площ до 2 хектара включително, в границите на общините Гоце Делчев и Хаджидимово, обл. Благоевград и горскостопански план за горските територии - държавна собственост в района на дейност на ТП „Държавно горско стопанство – Гоце Делчев”,*

УВАЖАЕМИ ГОСПОДИН ДИРЕКТОР,


С настоящото, във връзка с Ваше решение и обявление за възлагане на обществена поръчка, чрез открита процедура по реда на ЗОП, за извършване на услуга, Ви представяме нашата ценова оферта за участие в обявената от Вас процедура.

Цена за изпълнение на поръчката 446 000,000/четирисотин четиридесет и шест хиляди/ лв. без ДДС

(словом)

Дата: 25.05.2015г.

За участника:
(инж.Румен Райков - Управител)



за обема и стойността за извършваните на горските територии, извършването на горско стопанските работи, планирането за конюгационна дейност за дейността по опазване от пожари в границите на ПП "Дж.С.Гоце Делчев", област Благоевград (съгласно Методика за определяне на базисните цени за проучвателни и проектни работи за лесостроителното и ловостроителното и планирането в горите и земите от горския фонд и ловостроително на земеделските територии - приета на ЕТИС при НУТ с протокол от 29.04.2003г.)

Сметка - № 1

№	Категория на сложност	Обем						Категория на трудност						Общо цена	
		ха	Площ, ха	Цена-лв/ха	Волучко, лв	Площ, ха	Цена-лв/ха	Волучко, лв	Площ, ха	Цена-лв/ха	Волучко, лв	Площ, ха	Цена-лв/ха		Волучко, лв
1	Устройство на горни, на които запяст се определя, чрез таксационни описания и разсечни таблици	3	4	5	6	7	8	9	10	11	12	13	14	15	16
2	Устройство на селенни бази, защитени територии, Поназащитни горски пояс, зрели издълбови насаждения и други горски площи, на които запяст се определя чрез таксационни описания и разсечни таблици и границите им на терена се очертават чрез боядисване, без да се купират	26 248	787,00	1,69	1 330,03	4 725	1,76	8 316,00	10 236	1,79	18 322,44	10 500	1,89	19 845,00	47 813,47
3	Устройство на горни горски площи	872	26	2,21	57,46	157,00	2,41	378,37	340	2,50	850,00	349	2,60	907,40	2 193,23
	а) Дервопровазодителни, клекони формации, невисокопритолини площи	2 634	79,00	0,36	28,44	474,00	0,39	184,86	1 027,00	0,42	431,34	1 054,00	0,46	484,84	1 129,48
	б) Недрвопровазодителни площи	3 008	90,00	0,16	14,40	541,00	0,20	108,20	1 173,00	0,23	269,79	1 204,00	0,26	313,04	705,43
4	Установяване и въртене на типове горски месторождения,	32 762	882,00	0,84	1 117,20	3 807,00	0,84	3 207,84	12 276,00	0,84	10 373,52	13 107,00	0,84	11 077,00	51 847,01
	а) за държавните горски територии	1 330	1 330	0,84	1 117,20										1 117,20
	б) за държавните горски територии	74	74	1,25	92,50										92,50
5	Актуализация на типове горски месторождения,														
	а) за държавните горски територии	23 368	23 368	0,39	9 893,52										9 893,52
	б) за държавните горски територии	2 235	2 235	0,60	1 341,00										1 341,00
6	Изработка на проекта в дигитален вид - в изискуемия формат и предаване на електронен носител														
	а) за държавните горски територии	30 453	30 453	0,33	10 049,49										10 049,49
	б) за държавните горски територии	2 309	2 309	0,50	1 154,50										1 154,50
7	За опазване на типове горски месторождения по приложение № 1 към Закона за биологичното разнообразие - 45 % от цената на 1 ха за идентифицирането им														
	а) за държавните горски територии	25 368	25 368,00	0,17	4 312,56										4 312,56
	б) за държавните горски територии	1 923	1 923,00	0,27	519,21										519,21
8	Коэффициент за стопански класове К=1,15 (условия стопански класове)														
9	Коэффициент за лесистост К=1,05 / 40- 60 %/														
10	Коэффициент за ср. площ на пологост (3,0 до 5,0 ха) К=1,10														
11	Коэффициент за нависването на имотните граници на ГТ на физ. и юр. лица К=1,1 (по сметка №3)	677			2 130,50										2 130,50
12	За ловостроително проектиране в ГТ	32 762	982,00	0,70	687,40	5 897,00	0,80	4 717,60	12 776,00	0,90	11 498,40	13 107,00	1,00	13 107,00	104 831,12
13	Ловостроително на земеделски територии	28 332	28 332,00	0,20	5 666,40										30 010,40
	Вземане на земеделски територии	67 094													5 666,40
	Купуване на земеделски територии														5 666,40
	Купуване на земеделски територии														140 312,92
	Купуване на земеделски територии														280 625,84
	Купуване на земеделски територии														280 625,84



за обема и стойността на проучвателните и проектни работи за изработването на горекостопански план за горските територии - държавна собственост в района на дейност на ТП "ЛГС Гоце Делчев", област Благоевград (съгласно Методика за определяне на базисните цени за проучвателни и проектни работи за лесостроителното и ловоустроително проектиране в горите и земите от горския фонд и ловоустроителство на земеделските територии - прета на ЕТИС при НУГ с протокол от 29.04.2003г)

Сметка № 2

№	Категория на сложността	Обем				Категория на трудността										Общо лева		
		ха	Площ, ха	Цена-лв/ха	Всичко, лв	Площ, ха	Цена-лв/ха	Всичко, лв	Площ, ха	Цена-лв/ха	Всичко, лв	Площ, ха	Цена-лв/ха	Всичко, лв				
1	Устройство на гори, на които запаст се определя чрез пълно купуване																	
1а	Насаждения със склопеност от 0.1 до 0.5	597,00	18,00	7,31	131,58	107,00	8,74	935,18	233,00	10,81	2 518,73	239,00	13,71	3 276,69	6 862,18			
2	Устройство на гори, на които запаст се определя чрез пробни ленти и др. материално-статистически методи	66,00	2,00	11,81	23,62	12,00	13,84	166,08	26,00	17,41	452,66	26,00	21,51	559,26	1 201,62			
3	Устройство на гори, на които запаст се определя чрез таксационни описания и	3 422,00	112,00	3,71	415,52	670,00	4,99	3 343,30	1 302,00	6,51	8 476,02	1 338,00	7,71	10 315,98	22 550,82			
4	Устройство на сменна база, защитени територии, полезитни горски пояса, зрели издънковы насаждения и други горски площи, на които запаст се определя чрез таксационни описания и растежни таблици и границите им на терена се очертават чрез боджване, без да се купуират	19 938,00	589,00	0,91	535,99	3 535,00	0,95	3 358,25	7 810,00	0,96	7 497,60	8 004,00	1,02	8 164,08	19 555,92			
5	Устройство на гори горски площи	872,00	26,00	1,19	30,94	157,00	1,30	204,10	340,00	1,35	459,00	349,00	1,40	488,60	1 182,64			
5а)	Дървоплощовидни, клекови формации, нелесопригодни площи	2 624,00	78,00	0,19	14,82	472,00	0,21	99,12	1 024,00	0,23	235,52	1 050,00	0,25	262,50	611,96			
5б)	Недървоплощовидни площи	2 934,00	88,00	0,09	7,92	528,00	0,11	58,08	1 145,00	0,12	137,40	1 173,00	0,14	164,22	367,62			
6	Установяване и къртане на типове горски местораствения	30 453,00	913,00		1 160,39	5 481,00		8 164,11	71 880,00		19 776,93	12 179,00		23 231,33	52 332,76			
7	Актуализиране на тип, гор, местораствения и целевия състав	25 368,00	1 330,00	0,44	585,20										585,20			
8	Изработка на проекта в дигитален вид - в изкуствения формат и предаване на	30 453,00	30 453,00	0,18	5 481,54										5 481,54			
9	За описание на типове горски местораствения по приложение № 1 към Закона за Основна цена	25 368,00	25 368,00	0,10	2 536,80										2 536,80			
10	Коэффициент за стопански класове K=1,15 (условни производствени групи)														66 263,58			
11	Коэффициент за ор. площ на подотдел (3,0 до 5,0 ха) K=1,1														9 939,54			
12	Коэффициент за нанасянето на мимотните граници на ГТ на физ. и юрид. лица K=1,1 (по сметка №3)		677,00		709,83										6 626,36			
	ОБЩА ЦЕНА - БЕЗ ДДС														70,98			
	Крайна стойност съгласно одобрен доклад от 10.02.2015 г. на изп. директор на ИАГ за K=2,0														82 900,46			
															163 800,92			

УТВЪРЖДАВАМ:
Директор ЮЗДП

Иниж Дамян Дамянов

