



ДОГОВОР

№ ПД 15-004/20.03.2017 г.

“За инвентаризация на горските територии и изработване на горскостопански карти, план за ловностопанските дейности, план за дейностите по опазване на горските територии от пожари и горскостопански план за горските територии – Държавна собственост, в района на дейност на Териториално подделение “Държавно горско стопанство Малко Търново” – Обособена позиция № 2

Днес 20 март 2017 г. в гр. Бургас, на основание чл. 112, ал. 1 от Закона за обществените поръчки и Решение № ФС – 05 – 01 / 09.02.2017 г. на директора на Регионална дирекция по горите (РДГ) - Бургас за определяне на изпълнител, се сключи настоящия договор между:

1. Регионална дирекция по горите - Бургас, Булстат 000057880, със седалище и адрес на управление: Бургас, област Бургаска, ул. “Иван Шишман” № 8, представявявана от инж. Венелин Раikov – директор и Тяна Дюлгерова – главен счетоводител, адрес на управление: гр. Сливен, област Сливен, ул. “Орешака” № 15 А, представявявано от инж. Лейчо Върбанов – директор и Мария Русева – главен счетоводител, от една страна, наричани по-долу в договора за краткост **ВЪЗЛОЖИТЕЛИ**

и

3. “ПРОЛЕС – ИНЖЕНЕРИНГ” ООД, ЕИК: 040736202, София, ж.к. “Зона Б – 5”, бл. 13, вх. Б, ет. 9, ап. 38, тел: 02/986-70-02, представявявано от управителни - инж. Антоний Стефанов и инж. Георги Налбантов – заедно и поотделно, от друга страна, наричано по-долу в договора за краткост **ИЗПЪЛНИТЕЛ**, се сключи настоящия договор, по който страните се споразумяха за следното:

ГЛАВА I

ПРЕДМЕТ НА ДОГОВОРА

Чл. 1. ВЪЗЛОЖИТЕЛИТЕ възлагат, а **ИЗПЪЛНИТЕЛИТ** приема да извърши инвентаризация на горските територии и да изработи горскостопански карти, план за ловностопанските дейности, план за опазване на горските територии от пожари и горскостопански план за горските територии – Държавна собственост, за района на Териториално подделение “Държавно горско стопанство Малко Търново” (ТД “ПДС Малко Търново”), съобразно прието от Експертен съвет и утвърдено от изпълнителния директор на Изпълнителна агенция по горите (ИАГ) задание, и техническо предложение за изпълнение на поръчката (неразделна част от настоящия договор), направено от **ИЗПЪЛНИТЕЛИТ** по образец № 3 от документацията, при спазване изискванията на Наредба № 18 от 07.10.2015 г. за инвентаризация и планиране в горските територии (обн., ДВ, бр. 82 от 2015 г.), наричана по-долу “Наредбата” и Наредба № 20 от 18.11.2016 г. за съдържанието, условията и реда за създаването и поддържането на горскостопанските карти (обн., ДВ, бр. 95 от 2016 г.), което включва съгласните дейности:

1. Дейност 1: “Извършване на инвентаризация на горските територии, изработване на горскостопански карти, план за ловностопанските дейности и план за дейностите по опазване на горските територии от пожари, в района на дейност на ТД “ПДС Малко Търново”.



2. Дейност 2: "Изработване на горскостопански план за горските територии – държавна собственост, в района на дейност на ТП "ДПС Малко Търново".

Чл. 2. (1) Сроктъ за изпълнение на договора на предмета на договора е до 24 (двадесет и четири) месеца от сключването му.

(2) Изпълнението на дейностите по инвентаризацията се извършва в следните срокове:

1. До 15 ноември 2017 г. за приклучване на 100 % на дейностите от теренно-проучвателните работи и цялостното им приемане с протокол по чл. 36, ал. 7 от Наредбата.

2. До 30 април 2018 г. за представяне на обяснителна записка, комплектувана с всички приложения и карти, след приключване на теренните проучвания и обработката на данните от извършената инвентаризация и изработените горскостопански карти, план за ловностопанските дейности, план за дейностите по опазване на горските територии от пожари и горскостопански план за горските територии – държавна собственост за приемане от комисията по чл. 37, ал. 3 от Наредбата.

3. До 15 ноември 2018 г. за окончателно приемане на извършената инвентаризация и изработените горскостопански план, план за ловностопанските дейности, план за дейностите по опазване на горските територии от пожари, с протокол от проведен експертен съвет, утвърден от изпълнителния директор на ИАЛ.

ГЛАВА II

ЦЕНИ И ПЛАЩАНИЯ

Чл. 3. (1) За извършване на възложената работа ВЪЗЛОЖИТЕЛИТЕ заплащат на ИЗПЪЛНИТЕЛЯ възмезджение в размер на 16, 21 (шестнадесет лева и двадесет и една стотинки) лева, без ДДС, или 19, 45 (деветнадесет лева и четиридесет и пет стотинки) лева, с включен ДДС, съгласно предложената цена в офертата на участника, която е неразделна част от настоящия договор, (Приложение № 4).

(2) На ИЗПЪЛНИТЕЛЯ се заплаща възмезджение за действителната площ в хектари (ха), за които е извършила инвентаризация на горските територии, изработили горскостопански карти, план за ловностопанските дейности, план за дейностите по опазване на горските територии от пожари и горскостопански план за горските територии – държавна собственост, в района на дейност на ТП "ДПС Малко Търново".

(3) При инвентаризиране на новозалесени земеделски земи или на неустроени до момента на сключване на договора гори, притежавали характеристиката на гора по смисъла на чл. 2 от Закона за горите (ЗГ), възмезджението по ал. 1 може да се увеличи (съробрано предложението от ИЗПЪЛНИТЕЛЯ в ценовата оферта цена за 1 ха), но не повече от 8 (осем) % от размера на възмезджението по ал. 1.

(4) Сумата, посочена в ал. 1 се разпределя, както следва:

1. За инвентаризация на горските територии, изработване на горскостопански карти, план за ловностопанските дейности и план за дейностите по опазване на горските територии от пожари – сума в размер на 165 090, 36 (сто шестдесет и пет хиляди деветдесет лева и тридесет и шест стотинки) лева, без ДДС, или 198 108, 43 (сто деветдесет и осем хиляди сто и осем лева и четиридесет и три стотинки) лева, с включен ДДС, при цена 7, 89 (седем лева и осемдесет и девет стотинки) лева, без ДДС за 1 хектар, която е за сметка на РДП-Бургас.

2. За изработване на горскостопански план за горските територии – държавна собственост – сума в размер на 155 126, 40 (сто петдесет и пет хиляди хиляди сто двадесет и шест лева и четиридесет стотинки) лева, без ДДС, или 186 151, 68 (сто осемдесет и шест хиляди сто петдесет и един лева и шестдесет и осем стотинки) лева, с включен ДДС, при цена 8, 32 (осем лева и тридесет и две стотинки) лева, без ДДС за 1 хектар, която е за сметка на "Югоизточно държавно предприятие" (ЮИД) АД, гр. Сливен.



Чл. 4. (1) Заплахането на извършените работи се извършва от **ВЪЗЛОЖИТЕЛИТЕ** в 14

(четирнадесет) дневен срок от представяне на фактура, както следва:

1. За инвентаризация на горските територии и изработване на горскостопански карти, ловностопански план и план за дейностите по опазване на горските територии от пожари - 40% от стойността по чл. 3, ал. 4, т. 1 в размер на 66 036, 14 (шестдесет и шест хиляди тридесет и шест лева и четиринадесет стотинки) лева, без ДДС, или 79 243, 37 (седемдесет и девет хиляди двеста четиридесет и три лева и тридесет и седем стотинки) лева, с включен ДДС – след приключване на 100% на дейностите от теренно-проучвателните работи и цялостното им приемане с протокол по чл. 36, ал. 7 от Наредбата по чл. 1.

2. За изработване на горскостопански план за горските територии – държавна собственост - 40% от стойността по чл. 3, ал. 4, т. 2 в размер на 62 050, 56 (шестдесет и две хиляди петдесет лева и петдесет и шест стотинки) лева, без ДДС, или 74 460, 67 (седемдесет и четири хиляди четиридесет и шест лева и шестдесет и седем стотинки) лева, с включен ДДС – след приключване на 100% на дейностите от теренно-проучвателните работи и цялостното им приемане с протокол по чл. 36, ал. 7 от Наредбата по чл. 1.

3. За инвентаризация на горските територии и изработване на горскостопански карти, ловностопански план и план за дейностите по опазване на горските територии от пожари - 40% от стойността по чл. 3, ал. 4, т. 1 в размер на 66 036, 14 (шестдесет и шест хиляди тридесет и шест лева и четиринадесет стотинки) лева, без ДДС, или 79 243, 37 (седемдесет и девет хиляди двеста четиридесет и три лева и тридесет и седем стотинки) лева, с включен ДДС – след представяне на обяснителна записка, комплектувана с всички приложения и карти, след приключване на теренните дейности за приемане от комисията по чл. 37, ал. 3 от Наредбата по чл. 1.

4. За изработване на горскостопански план за горските територии – държавна собственост - 40% от стойността по чл. 3, ал. 4, т. 2 в размер на 62 050, 56 (шестдесет и две хиляди петдесет лева и петдесет и шест стотинки) лева, без ДДС, или 74 460, 67 (седемдесет и четири хиляди четиридесет и шест лева и шестдесет и седем стотинки) лева, с включен ДДС – след представяне на обяснителна записка, комплектувана с всички приложения и карти, след приключване на теренните проучвания и обработката на данните от изработването на горскостопански план за горските територии – държавна собственост за приемане от комисията по чл. 37, ал. 3 от Наредбата по чл. 1.

5. За инвентаризация на горските територии и изработване на горскостопански карти, ловностопански план и план за дейностите по опазване на горските територии от пожари - 20% от стойността по чл. 3, ал. 4, т. 1 в размер на 33 018, 08 (тридесет и три хиляди осемнадесет лева и осем стотинки) лева, без ДДС, или 39 621, 69 (тридесет и девет хиляди шестстотин двадесет и един лева и шестдесет и девет стотинки) лева, с включен ДДС – след отразяване на бележките от окончателното приемане на дейности, план за дейностите по опазване на горските територии от пожари, с извършената инвентаризация, горскостопански план, план за ловностопански дейности, план за дейностите по опазване на горските територии от пожари, с протокол от проведен експертен съвет, утвърден от изпълнителния директор на ИАГ.

6. За изработване на горскостопански план за горските територии – държавна собственост - 20% от стойността по чл. 3, ал. 4, т. 2 в размер на 31 025, 28 (тридесет и една хиляди двадесет и пет лева и двадесет и осем стотинки) лева, без ДДС, или 37 230, 34 (тридесет и седем хиляди двеста и тридесет и четири стотинки) лева, с включен ДДС – след отразяване на бележките от окончателното приемане на



извършената инвентаризация, горскостопански план, план за ловностопански дейности, план за дейностите по опазване на горските територии от пожари, с протокол от проведен експертен съвет, утвърден от изпълнителния директор на ИАЛ.

Чл. 5. Банковите сметки на страните са, както следва:

ЗА ВЪЗЛОЖИТЕЛИТЕ,
1. РДП-Бургас
Банка: "Униредит Булбанк" АД
IBAN: BG16 UNCR 7630 3300 000286
2. "ЮИДП" ДП, гр. Сливен
Банка: "Райфайзенбанк" ЕАД
IBAN: BG72 RZBB 9155 1001 3345 29

ЗА ИЗПЪЛНИТЕЛЯ,
"ПРОЛЕС – ИНЖЕНЕРИНГ" ООД
Банка: "СЖ Експресбанк" АД
IBAN: BG04 TTBV 9400 1521 0388 84

ГЛАВА III. ГАРАНЦИЯ ЗА ИЗПЪЛНЕНИЕ

Чл. 6. При подписване на договора ИЗПЪЛНИТЕЛЯТ внася гаранция за изпълнение по сметка на РДП-Бургас (срлсно подписаното между двете ВЪЗЛОЖИТЕЛИ споразумение от 30.11.2016 г.), в една от формите по чл. 111, ал. 5 от Закона за отговорностите поръчки, в размер на 3 (три) % (на сто) от възнагаждането по чл. 3, ал. 1 от договора.

Чл. 7. РДП-Бургас освобождава гаранцията за изпълнение в 15 (петнадесет) дневен срок след подписване на приемно-предавателен протокол между ВЪЗЛОЖИТЕЛИТЕ и ИЗПЪЛНИТЕЛЯ за предадените материали от извършената инвентаризация, горскостопански план, план за ловностопански дейности и план за дейностите по опазване на горските територии от пожари (в хартиен и електронен вид).

Чл. 8. РДП-Бургас задържа гаранцията, ако в процеса на изпълнение на договора възникне спор между страните, отнесен за решаване от компетентния съд.

ГЛАВА IV.

ПРАВА И ЗАДЪЛЖЕНИЯ НА ИЗПЪЛНИТЕЛЯ

Чл. 9. (1) ИЗПЪЛНИТЕЛЯТ извършва дейностите, предмет на този договор, в съответствие с приетото от Експертен съвет на ИАЛ и утвърдено от изпълнителния директор на ИАЛ Техническо задание, критерийте и условията в офертата, протоколите от комисията по чл. 34, ал. 1 от Наредбата и от Експертен съвет за приемане на стопанските класове, възприетите турнуси на сеч и размера на годишното ползване, и приложението към настоящия договор формат за графична и атрибутна база данни и номернакатури в определените срокове.

(2) ИЗПЪЛНИТЕЛЯТ започва теренно-проучвателните работи в срок до 15 май 2017 г.

(3) В срок до 28 февруари 2018 г. ИЗПЪЛНИТЕЛЯТ представя в ИАЛ предложение за обособяване на стопанските класове (групи), определение на турнусите на сеч, срлсно чл. 21, ал. 1 и ал. 6 от Наредбата, размера на годишното ползване, срлсно чл. 87, ал. 1 от Наредбата за условията на ползване и прилагането на условията на ползване от стопанските класове и катеризацията на горските територии, за разглеждането им от Експертен съвет.

(4) Дейностите по този договор се извършват от ИЗПЪЛНИТЕЛЯ при спазване на нормативните актове, регламентиращи инвентаризацията на горските територии, изработването на горскостопански карти, горскостопански план, ловностопански план и плана за дейностите по опазване на горските територии от пожари.

(5) Графичната и атрибутна база данни, получени в резултат на изпълнените дейности по настоящия договор, се предават на ВЪЗЛОЖИТЕЛИТЕ във формат ZEM 2-10, приет на



Експертен технико-икономически съвет при Национално управление по горите с протокол от 07.12.2004 г., включително и по землища на населените места и по общини, в срок до 30 април 2018 г.

(6) ИЗПЪЛНИТЕЛНИ предоставя безвъзмездно на **ВЪЗЛОЖИТЕЛИТЕ** потребителски софтвер за преглед, запечатване и произволни справки от текстовата част на предмета на обшествената поръчка, софтвер за преглед и запечатване на графичните материали на предмета на обшествената поръчка, след утвърждаване на протокола от Експертен съвет за горите на Изпълнителна агенция по горите.

Чл. 12. ИЗПЪЛНИТЕЛИТ предоставя и защитава своята разработка пред Експертен съвет на Изпълнителна агенция по горите.

Чл. 13. В едномесечен срок, след утвърждаване на протокола от Експертен съвет за горите окончателно приемане на инвентаризацията на горските територии и изработените горскостопански карти, план за лъноостопански дейности, план за дейностите по опазване на горските територии от пожари и горскостопански план за държавните горски територии, и протокола на комисията по чл. 37, ал. 3 от Наредбата, **ИЗПЪЛНИТЕЛИТ** отстранява за своя сметка констатираните грешки и пропуски в извършената работа.

Чл. 14. ИЗПЪЛНИТЕЛИТ има право да получи уговореното по реда на Глава II възнаграджение.

ГЛАВА V. ПРАВА И ЗАДЪЛЖЕНИЯ НА ВЪЗЛОЖИТЕЛИТЕ

Чл. 15. (1) ВЪЗЛОЖИТЕЛИТЕ предоставят на **ИЗПЪЛНИТЕЛЯ** безвъзмезден достъп до изходни данни (стари проекти, горскостопански карти, заповеди, протоколи, сведения и справки за досегашното стопанисване и др.) за обекта на проучване и проектиране. **(2) ВЪЗЛОЖИТЕЛИТЕ** предоставят на **ИЗПЪЛНИТЕЛЯ** цифров модел (ZEM файлове) на картата на възстановената собственост по Закона за възстановяване на собствеността върху горите и земите от горския фонд и Закона за собствеността и ползването на земеделските земи или кадастрална карта по землища в границите на обекта на проучване и планиране.

Чл. 16. ВЪЗЛОЖИТЕЛИТЕ изпълняват в срок от 14 (четринадесет) дни представените им от **ИЗПЪЛНИТЕЛЯ** акт по начин, размери и срокове, съгласно Глава II.

Чл. 17. ВЪЗЛОЖИТЕЛИТЕ упражняват контрол върху качеството на работите, предмет на обшествената поръчка във всички етапи на тяхното извършване, съгласно Наредбата.

ГЛАВА VI. ПРЕКРАТЯВАНЕ НА ДОГОВОРА

Чл. 18. (1) Действието на този договор се прекратява:
1. С изпълнението на всички задължения на страните.
2. При неспазване на задълженията по чл. 9, ал. 1 от страна на **ИЗПЪЛНИТЕЛЯ**.
3. При настъпване на обективна невъзможност за изпълнение на възложената работа.
(2) В случая, че работата бъде спряна по обективни причини, които не могат да се вменят във вина на никоя от страните по договора, то неговото действие се прекратява с двустранен протокол. В този случай **ВЪЗЛОЖИТЕЛИТЕ** дължат на **ИЗПЪЛНИТЕЛЯ** възнаграджение за извършената работа до прекратяване на договора.



ГЛАВА VII.

ФОРСМАЖОРНИ СЪБИТИЯ

Чл. 19. (1) Страните по настоящия договор не носят отговорност за неизпълнение на задължението си при настъпването на форсмажорно събитие. Сроктът за изпълнение на задължението се продължава съобразно с периода, през който неизпълнението е било свързано с форсмажорното събитие. Клаузата не засяга права или задължения на страните, които са възникнали и са били дължими преди настъпването на форсмажорното събитие.

(2) Страната, която е засегната от форсмажорно събитие, следва в максимално кратък срок след установяване на събитието, да уведоми другата страна и да ѝ представи доказателства за поватта, естеството и размера на форсмажорното събитие и оценка на неговите вероятни последици и продължителност. Засегнатата страна периодично предоставя последващи известия за начина, по който форсмажорното събитие спира изпълнението на задължението и, както и за степента на спиране.

(3) Ако форсмажорно събитие е възпрепятствало изпълнението на договора спира да осъществява действията по настоящия договор, сроковете по договора спират да текат и на изпълнението не носят отговорност една спрямо друга по отношение на вреди, претърпени като последица от форсмажорно събитие.

(4) Страните не носят отговорност една спрямо друга по отношение на вреди, претърпени през времето, когато изпълнението на задължението на някак от страните е възпрепятствано от форсмажорно събитие, за което е дадено известие в съответствие с клаузите на настоящия договор и до отпадане действително на форсмажорното събитие, страните предприемат всички необходими действия, за да избегнат или смекчат въздействието на форсмажорното събитие и доколкото е възможно, да продължат да изпълняват задължението си по договора, които не са възпрепятствани от форсмажорното събитие.

(5) През времето, когато изпълнението на задължението на някак от страните е възпрепятствано от форсмажорно събитие, възникнало след сключване на договора, което прави всяко непрекъснато и непрекъснато събитие от извънреден характер и извън разумния контрол на страните, възникнало след сключване на договора, което прави изпълнението му невъзможно.

(2) Не е налице непреодолима сила, ако съответното събитие се е случило вследствие на неположена дължима грижа от страна по настоящия договор или при полагане на дължимата грижа това събитие може да бъде преодоляно.

ГЛАВА VIII.

НЕУСТОЙКИ И САНКЦИИ ПРИ НЕИЗПЪЛНЕНИЕ

Чл. 21. При забавяне изпълнението на задължението в сроковете по чл. 2 от договора, ИЗПЪЛНИТЕЛЯТ дължи неустойка в размер на 0,1 % за всеки просрочен ден от договорената цена, но не повече от 10 % от стойността на договора.

ГЛАВА IX.

НЕУСТОЙКИ ПРИ ПРЕКЪТВАНЕ НА ДОГОВОРА

Чл. 22. Ако договорът се прекрати едностранно от ИЗПЪЛНИТЕЛЯ, без за това да има непреодолими причини и виновно поведение от страна на ИЗПЪЛНИТЕЛЯ, то същите заплащат в пълен размер извършените до момента на прекратяването работи.

Чл. 23. Ако договорът се прекрати едностранно от ИЗПЪЛНИТЕЛЯ, без за това да има непреодолими причини и виновно поведение от страна на ИЗПЪЛНИТЕЛЯ, то дължи всички разходи, извършени до момента от ИЗПЪЛНИТЕЛЯ, плюс неустойка в размер на 10 % от стойността на договора.



Чл. 24. Ако извършването на работата по чл. 1, независимо от стадия на достигнатото изпълнение, се окаже невъзможно поради непреодолими причини, за които и двете страни по договора не отговарят, то **ВЪЗЛОЖИТЕЛИТЕ** изплащат на **ИЗПЪЛНИТЕЛЯ** възнаграление в размер на изработената част.

Чл. 25. В случай на реорганизация или прекратяване дейността на една от страните по настоящия договор, тя е длъжна да информира писмено в тридневен срок другата страна за настъпилите промени и да изрази своето становище относно промяната или прекратяването на договора.

ГЛАВА X

ОЩИ РАЗПОРЕДБИ

Чл. 26. Страните по настоящия договор ще решават възникналите спорове в дух на добра воля, конструктивно сътрудничество по взаимно споразумение, а при непостигане на съгласие, спорът се отнася пред компетентния съд в Република България.

Чл. 27. Настоящият договор влиза в сила от датата на подписването му.

Чл. 28. (1) Офертата на **ИЗПЪЛНИТЕЛЯ** е неразделна част от договора.
(2) **ИЗПЪЛНИТЕЛИТ** се обвързва с всички задължения, направени в офертата.
(3) Неразделна част от договора са:

1. Задаване.
2. Техническо предложение.
3. Ценово предложение.

Настоящият договор се състои от всички еднообразни оригинални екземпляра, три за **ВЪЗЛОЖИТЕЛИТЕ** и един за **ИЗПЪЛНИТЕЛЯ**.

ЗА ВЪЗЛОЖИТЕЛИТЕ,
1. ИНЖ. ВЕНЕЛИН РАДКОВ



Директор Р/Д


ТАНЯ ДЮЛПЕРОВА

Главен счетоводител Р/Д

ЮЛИЯН МИЛШЕВ

Главен торпеконсульт Р/Д

2. ИНЖ. ПЕЧО ВЪРБАНОВ




Директор на ЮИД

МАРИЯ РУСЕВА

Главен счетоводител при ЮИД

ЗА ИЗПЪЛНИТЕЛЯ,
ИНЖ. АНТОНИЙ СТЕФАНОВ



Управител

Юли 2016 година
M. Bolger

Директор на ЮИИТ
инж. Лицо Върбанов

Изработил:
инж. Болдан Болданов

ЗА ИНВЕНТАРИЗАЦИЯ НА ГОРСКИТЕ ТЕРИТОРИИ
И ИЗРАБОТВАНЕ НА ПЛАНОВЕ ЗА ЛЮВНОСТОПАЧКАТА
ДЕЙНОСТ И ДЕЙНОСТИТЕ ПО ОПАЗВАНЕ НА ГОРИТЕ
ОТ ПОЖАРИ И ГОРСКОСТОПАЧКИ ПЛАН НА
ТЪИ ДЪРЖАВНО ГОРСКО СТОПАЧЕСТВО МАЛКО ТЪРНОВО

ЗАДАНИЕ

УТВЪРЖАВАМ,
ИЗПЪЛНИТЕЛЕН ДИРЕКТОР НА ИАГ:
инж. Тони Кръстев




ИЗПЪЛНИТЕЛНА АГЕНЦИЯ ПО ГОРИТЕ
РЕГИОНАЛНА ДИРЕКЦИЯ ПО ГОРИТЕ ВЪРТАС
ЮГОИЗТОЧНО ДЪРЖАВНО ПРЕДПРИЯТИЕ СЛИВЕН
ТЪИ ДЪРЖАВНО ГОРСКО СТОПАЧЕСТВО МАЛКО ТЪРНОВО

Л. Върбанов

П Р О Т О К О Л

от заседание на експертен съвет при Изпълнителна агенция по горите



ОДОБРЯВАМ:
ИНЖ. ТОНИ КРЪСТЕВ
ИЗПЪЛНИТЕЛЕН ДИРЕКТОР НА ИАГ
София, год.

Днес, 10.10.2016 год., в изпълнение на заповед № 1018 / 08.09.16 год. на изпълнителния

директор на Изпълнителна агенция по горите, се проведе заседание на експертен съвет със

задача да приеме заданията за извършване на инвентаризацията на горските територии и

изработване на горскостопанска карта, план за ловностопанските дейности, план дейностите по

опазване на горските територии от пожари и горскостопански план за държавните горски

територии на ТП „Държавно горско стопанство Малико Търново“, ТП „Държавно горско

стопанство Звездец“ и ТП „Държавно горско стопанство Кости“, и плана за ловностопанските

дейности за Учебно опитно горско стопанство „Летрохан“, с- Бързия.

Заседанието се проведе под председателството на инж. Румен Янкулов – директор на

дирекция „Ловно стопанство“ и с участието на:

- | | | |
|------------------------|------------------------|---------------------------------------|
| инж. Спас Тодоров | инж. Клиа Ангелов | - началник на отдел „ИП“ |
| инж. Димитър Бърдаров | инж. Любен Желев | - началник на отдел „ВСПЗ“ |
| инж. Стефан Балов | инж. Любен Желев | - главен експерт в отдел „ИП“ |
| инж. Руслан Михайлов | инж. Емил Ракъджиев | - главен експерт в отдел „ВСПЗ“ |
| инж. Емил Ракъджиев | инж. Мартин Тодоров | - главен експерт в отдел „ИП“ |
| инж. Димитър Витев | инж. Василий Георгиев | - главен експерт в отдел „НКСД“ |
| инж. Юлия Тодорова | инж. Гергана Димитрова | - старши експерт в дирекция „ОП“ |
| инж. Александър Тонков | инж. Александър Тонков | - главен експерт в МРРБ |
| доц. Лъор Лорязов | доц. Кирил Богданов | - млади експерт в МОСВ |
| инж. Георги Младенов | инж. Георги Младенов | - инспектор в ПД „ЛБЗН“ |
| | | - преподавател в ЛТУ |
| | | - преподавател в ЛТУ |
| | | - експерт - координатор в НЛРС - СЛРБ |

В заседанието взеха участие още:

- | | | |
|-------------------------|-------------------------|-----------------------------------|
| инж. Станимир Божанов | инж. Станимир Божанов | - зам. директор на РДП Бургас |
| инж. Маргаритка Йовкова | инж. Маргаритка Йовкова | - главен експерт в РДП Бургас |
| инж. Златка Аманова | инж. Златка Аманова | - началник отдел в ЮИДП ДП Сливен |
| инж. Атанас Спасов | инж. Атанас Спасов | - директор на ТП „ДПС Звездец“ |
| инж. Талин Лакв | инж. Талин Лакв | - зам. директор на ТП „ДПС Кости“ |

инж. Никола Киборов
инж. Михаил Алексев
инж. Богдан Богданов
инж. Жечо Милев
доц. Илко Добричов

- зам.-директор на ТП „ДПС Малко Търново“
- зам.-директор на УОПС „Петрохан“, с. Вързия
- автор на задание
- автор на задание
доц. Илко Добричов

След станалите разисквания експертният съвет реши:

1. Приема заданието за извършване на инвентаризацията на горските територии и изработване на горскостопанска карта, план за ловностопанските дейности, план дейностите по опазване на горските територии от пожари и горскостопански план за държавните горски територии в района на дейност на ТП „Държавно горско стопанство Малко Търново“ и протокола на комисия, назначена със заповед № РД 10-220 / 18.07.16 год. на директора на Югоизточно държавно предприятие ДП гр. Сливен и със следните допълнения:

2. Навсякъде в изработените таблици в заданието да отпадне думата „реконструкция“

3. Да отпадат текстовете, застъпващи ТП „Държавно горско стопанство Малко Търново“ да предостави информация на изпълнителя, свързани с кадастъра на водните течения, както и с държавната и общинска пътна инфраструктура. Вместо това да се запише следния текст: „Възложителят ще уведоми общинската администрация, общинската служба по земеделие, Служба по геодезия кадастър и картография гр. Бургас, Регионална инспекция по околна среда и водите гр. Бургас, Областна дирекция „Земеделие“ гр. Бургас, Басейнова дирекция „Черноморски район“ гр. Варна, съответните „Вик“ дружества, Агенция „Пътна инфраструктура“ и други, да предоставят заповеди, карти и кадастрални ретистри, цифрови модели и друга информация, имаща отношение към инвентаризацията, изработването на горскостопанските карти, горскостопанския план, плана за ловностопанските дейности и плана за дейностите по опазването на горските територии от пожари“.

4. Собствеността на горските територии да се съобрази с изискванията на Закона за горите и Наредба № 18 от 07.10.2016 год. Да се направя анализ на промените в собствеността на горските територии за периода 2008-2016 год.

5. Горскостопанската карта да се изработи въз основа на кадастралната карта и данни от кадастралния ретистър на недвижимите имоти, картата на възстановената собственост и ретистрите към нея, едромашабна топографска карта в М 1:5000 и М 1:10000, цифровата ортофотокарта и други специализирани карти и планове.

6. Да отпадне забраната за провеждане на сечи в източнобуковите гори със странджанска боровинка.

7. При необходимост да се предвиди обособяването на полигон за обучение на ловни

8. Към плана за ловностапанските дейности да се приложи карта в М = 1:25 000 за всеки ловностапански район.

9. Да се изработи карта на местобитанията от европейска значимост.

10. При извършване на инвентаризацията на горските територии и изработването на горкостопанския план, да се отразят всички промени, настъпили в собствеността и категориите на горските територии, и режима на тяхното управление. Промените в собствеността и режима на горските територии следва да бъдат актуализирани към момента на цялостното приемане на дейностите от теренните проучвания, съгласно чл. 36, ал. 7 от Наредба № 18 / 07.10.16 год. за инвентаризация и горските територии.

11. Да се заложат нова постоянна пробна площ в широколистно издънково насаждение, която да замени постоянната пробна площ в поддъел 218 „в“, в който е проведена възобновителна сеч.

12. Горкостопанският план да съдържа и глава VII „Обем на передвижените лесокulturни и технически мероприятия“.

13. При изработването на плана за ловностапанските дейности, в записката и ловностапанските карти да се посочат защитените територии по смисъла на Закона за защитените територии, включени в плана и намиращи се извън горските територии.

14. При извършване на инвентаризацията да се вземат под внимание и РМС № 1006 / 12.12.12 год и РМС № 1066 / 20.12.12 год. за промяна на предназначението на горски територии.

II. Приема заданието за извършване на инвентаризацията на горските територии и изработване на горкостопанска карта, план за ловностапанските дейности, план дейностите по опазване на горските територии от пожари и горкостопански план за държавните горски територии в района на дейност на **ТII „Държавно горско стопанство Звездец“** и протокола на комисия, назначена със заповед № РД 10-221 / 18.07.16 год. на директора на Югоизточно държавно предприятие ДП гр. Сливен и със следните допълнения:

1. В водната част на заданието да се посочи удостоверението за упражняване на лесовъдска практика на автора на заданието.

2. Да отпадат текстовете, задължаващи ТII „Държавно горско стопанство Звездец“ да

предостави информация на изпълнителя, свързани с кадастъра на водните течения, както и с държавната и общинска пътна инфраструктура. Вместо това да се запише следния текст: „Възложителят ще уведоми общинската администрация, общинската служба по земеделие, Служба по геодезия кадастър и картография гр. Бургас, Регионална инспекция по околна среда

и водите гр. Бургас, Областна дирекция "Земеделие" гр. Бургас, Басейнова дирекция "Черноморски район" гр. Варна, съответните "Вик" дружества, Агенция "Пътна инфраструктура" и други, да предоставят заповеди, карти и кадастрални ретистри, цифрови модели и друга информация, имаща отношение към инвентаризацията, изработваната на горско стопанските карти, горско стопанския план, плана за ловно стопанските дейности и плана за дейностите по опазването на горските територии от пожари".

3. Собствеността на горските територии да се съобрази с изискванията на Закона за горите и Наредба № 18 от 07.10.2016 год. Да се направи анализ на промените в собствеността на горските територии за периода 2008-2016 год.

4. Горско стопанската карта да се изработи въз основа на кадастралната карта и данни от кадастралния ретистър на недвижимите имоти, картата на възстановената собственост и ретистрите към нея, едромашабна топографска карта в М 1:5000 и М 1:10000, цифровата ортофотокарта и други специализирани карти и планове.

5. Да не се извършва икономически анализ на вложените при стопанисването, ползването, защитата и опазването на горите средства и да не се сравняват с получените от дейността на стопанството приходи.

6. Да отпадне необходимостта от изработването на горско стопанска ортофотокарта в М 1:10 000. Да се изработят карта на землищата, карта на санитарното състояние на гората, и карта на горските територии със защитни и специални функции.

7. В глава "Детайлно стопанисване" да се направи оценка на ерозийните процеси в горските територии. Да се посочи информацията за наличните противоерозионни съоръжения и дейностите, както и ефекта от тях. При наличие на ерозионни процеси противичащи в горските територии, в горско стопанския план да се планират необходимите противоерозионни дейности в тях.

8. Делението по класове на пожарна опасност да се извърши и по горско стопански участъци.

9. Да не се извършва оценка на благоприятния природозащитен статус.

10. Към Смесения средно и нискобонитетен стопански клас за превръщане да се изработят отделни таблици само за косматия дъб.

11. Предмет на плана за ловно стопанските дейности да бъдат дивеча и дивечовите местообитания в ловно стопанските райони от района на дейност на ТП "Държавно горско стопанство Звездец".

12. Към плана за ловно стопанските дейности да се приложи таблица по видове дейности, съгласно чл. 117, ал. 4 от приложение № 31 на Наредба № 18 / 07.10.16 год. за инвентаризация и

- планиране в горските територии.
13. Да се обозначат на терена всички фуражни площи за дивеча, както планираните, така също и съществуващите.
14. При извършване на инвентаризацията на горските територии и изработването на горскостопанския план, да се отразят всички промени, настъпили в собствеността и категориите на горските територии, и режима на тяхното управление. Промените в собствеността и режима на управление на горските територии следва да бъдат актуализирани към момента на цялостното приемане на дейностите от теренните проучвания, съгласно чл. 36, ал. 7 от Наредба № 18 / 07.10.16 год. за инвентаризация и горските територии.
15. Горскостопанският план да съдържа и глава VII „Обем на предвидените лесокulturни и технически мероприятия“.
16. При изработването на плана за ловностопанските дейности, в записката и ловностопанските карти да се посочат защитените територии по смисъла на Закона за защитените територии, включени в плана и намиращи се извън горските територии.
- III. Приема заданието за извършване на инвентаризацията на горските територии и изработване на горскостопанска карта, план за ловностопанските дейности, план дейностите по оказване на горските територии от пожари и горскостопански план за държавните горски територии в района на дейност на **ТII „Държавно горско стопанство Кости“** и протокола на комисия, назначена със заповед № РД 10-219 / 18.07.16 год. на директора на Югоизточно държавно предприятие **ДIII** гр. Сливен и със следните допълнения:
1. В входната част на заданието да се посочи удостоверението за упражняване на лесовъдска практика на автора на заданието.
2. Да отпаднат текстовете, заглавяващи **ТII „Държавно горско стопанство Кости“** да предостави информация на изпълнителя, свързани с кадастъра на водните течения, както и с държавната и общинска пътна инфраструктура. Място това да се запише следния текст: „Възложителят ще уведоми общинската администрация, общинската служба по земеделие, Служба по геодезния кадастър и картография гр. Бургас, Регионална инспекция по околна среда и водите гр. Бургас, Областна дирекция „Земеделие“ гр. Бургас, Басейнова дирекция „Черноморски район“ гр. Варна, съответните „Вик“ дружества, Агенция „Пътна инфраструктура“ и други, да предоставят заповеди, карти и кадастрални реестри, цифрови модели и друга информация, имаща отношение към инвентаризацията, изработването на горскостопанските карти, горскостопанския план, плана за ловностопанските дейности и плана за дейностите по оказване на горските територии от пожари“.
3. Собствеността на горските територии да се съобрази с изискванията на Закона за

горите и Наредба № 18 от 07.10.2016 год. Да се направи анализ на промените в собствеността на горските територии за периода 2008 -2016 год.

4. Горскостопанската карта да се изработи въз основа на кадастралната карта и данни от кадастралния регистър на недвижимите имоти, картата на възстановената собственост и регистрите към нея, едромашабна топографска карта в М 1:5000 и М 1:10000, цифровата ортофотокарта и други специализирани карти и планове.

5. Да не се извършва икономически анализ на вложените при стопанисването, ползването, защитата и опазването на горите средства и да не се сравняват с получените от дейността на стопанството приходи.

6. Да се изработят карта на землищата, карта на санитарното състояние на гората, и карта на горските територии със защитни и специални функции.

7. В глава „Досегашно стопанисване“ да се направи оценка на ерозийните процеси в горските територии. Да се посочи информацията за наличните противоерозионни съоръжения и дейностите, както и ефекта от тях. При наличие на ерозийни процеси протичащи в горските територии, в горскостопанския план да се планират необходимите противоерозионни дейности в тях.

8. Да отпадат предвидените на стр. 53 от заданието забрани за планиране на сечи, като ограниченята, предвидени около туристически маршрути, параклиси и заслони се обсъдят от комисията по чл. 34 от Наредба № 18 / 07.10.16 год. за инвентаризация и планиране в горските територии.

9. Да не се извършват оценка на благоприятния природозащитен статус и специални проучвания на биологичното разнообразие.

10. Предмет на плана за ловностопанските дейности да бъдат дивеча и дивечовите местообитания в ловностопанските райони от района на дейност на ТП „Държавно горско стопанство Кости“;

11. Към плана за ловностопанските дейности да се приложи таблица по видове дейности, съгласно чл. 117, ал. 4 от приложение № 31 на Наредба № 18 / 07.10.16 год. за инвентаризация и планиране в горските територии.

12. За всеки ловностопански район на ловните дръжини да се изработи карта на планираните мероприятия в М = 1 : 25 000.

13. При необходимост да се планира обособяването на полигон за обучение на ловни кучета.

14. Да се обозначат на терена всички фуражни площи за дивеча, както планираните, така

15. При извършване на инвентаризацията на горските територии и изработването на горскостопанския план, да се отразят всички промени, настъпили в собствеността и категорията на горските територии, и режима на тяхното управление. Промените в собствеността и режима на управление на горските територии следва да бъдат актуализирани към момента на цялостното приемане на дейността от теренните проучвания, съгласно чл. 36, ал. 7 от Наредба № 18 / 07.10.16 год. за инвентаризация и горските територии.

16. Един екземпляр от материалите за извършената инвентаризация на горските територии да се предостави на Дирекция „Природен парк Странджа“.

17. Да не се причисляват към горските територии незалежени територии, неотразени в предходния лесостроителен проект, но определени като горски територии с картата на възстановената собственост. Същите да се включат към списъка на установените, несъответствия и да се предоставят на общинската служба по земеделие за корекция на картата на възстановената собственост.

18. Новозалежените земеделски територии след 01.03.1991 год. да не се включват към горските територии.

IV. Приема план за ловностопанските дейности в района на дейност на **Учебно опитно горско стопанство „Петрохан“, с. Бързия** със следните допълнения:

1. Да се допълни записката на плана с подраздел Превивни, сем. Еленови.
2. Да се копира запасът от дива свиня, като се премахне този начислен върху земеделски територии.

3. Да се разработи оптимална полова и възрастова структура за запаса на елена лопатар в базата за интензивно стопанисване на дивеча.

4. Да се разработи спецификация за закупуване на фураж за подхранване на дивеча за десетилетието.


5. Да отпадат текстовете Северозападно държавно предприятие и териториално подделение.

6. В Табл. 113 да се копираат записаните ДУ „Матък Ком“ и ДУ „Тодорини кукли“.
7. За базата за интензивно стопанисване на дивеча да се разчете подхранване с концентриран фураж – целогодишно, с груб фураж – минимум 150 дни.

8. Да се съгласува определенният бонитет на местообитанията за близороден елен и сърна на територията на Ловностопански район „Бързия“ с данните в табл. № 120.


- 9. В табл. 123, в раздел "Отделни такси", да се копира теглото на трофеите от елен лопатар, съгласно възможностите в Базата за интензивно стопанисване на дивеча.
- 10. На стр. 45 да се запише автора на плана за ловностопанските дейности.
- 11. В записката на плана за ловностопанските дейности да се запише, че УЧЕБНО ОПИТНО горско стопанство "Петрохан", с. Бряня е към Лесотехническия университет.

ПРЕДСЕДАТЕЛ:
 / инж. Румен Янкулов /



Членове:

- инж. Спас Тодоров
- инж. Илия Ангелов
- инж. Димитър Бърдаров
- инж. Любен Желев
- инж. Стефан Батов
- инж. Руслан Михайлов
- инж. Емил Ракъджиев
- инж. Мартин Тодоров
- инж. Димитър Витев
- инж. Василий Георгиев
- инж. Юлия Тодорова
- инж. Ергана Димитрова
- инж. Александър Тонков
- проф. Кирил Богданов
- доц. Явор Порязов
- инж. Георги Младенов



Мисл. [Handwritten]

ПРОТОКОЛ

За приемане на задание за инвентаризация на горските територии, изработване на горскостопански карти, горскостопански план за горските територии - държавна собственост, план за ловностопанската дейност и дейностите по опазване на горските територии от пожари на ТП „ДПС Малко Търново“;

На 27.07.2016 г. в гр. Бургас, комисия назначена със заповед № РД-10-220 / 18.07.2016 г. на Директора на ЮИДП ДП, гр. Сливен, в състав:

1. инж. Михаил Михайлов – заместник-директор при ЮИДП ДП, гр. Сливен.
2. инж. Златка Азманова – н-к отдел „Стопанисвяване“ при ЮИДП ДП, гр. Сливен.
3. инж. Невен Пенев – н-к отдел „Ловно стопанство, СИ и охрана“ при ЮИДП ДП, гр. Сливен.

4. инж. Венелин Раков – директор при РДП, гр. Бургас.
5. инж. Станимир Божанов – заместник-директор при РДП, гр. Бургас.
6. инж. Силвия Христова – главен експерт при РДП, гр. Бургас.
7. инж. Илия Янгузов – директор при ТП „ДПС Малко Търново“.
8. инж. Никола Кибаров – заместник-директор при ТП „ДПС Малко Търново“.
9. д-р инж. Дико Патронов – главен специалист при ДПП „Странджа“;

разгледа и обсъди заданието за инвентаризация на горските територии, изработване на горскостопански карти, горскостопанската дейност и дейностите по опазване на горските територии от пожари на ТП „ДПС Малко Търново“, изготвено от инж. Болдан Болданов. При обсъждането присъства автора на заданието. След станалите разисквания комисията прие изготвеното задание за инвентаризация на горските територии, изработване на горскостопански карти, горскостопански план за горските територии - държавна собственост, план за ловностопанската дейност и дейностите по опазване на горските територии от пожари на ТП „ДПС Малко Търново“, със следните бележки и допълнения:

1. На стр. 4 от т. 1б „Увеличение на площта на горските територии“, да отпадне текста от първия абзац, същият се отнася до промяна в собствеността, а не в площта на горските територии. Този текст да се впише в част IV - Горскостопански план.
2. На стр. 4 да се включат в общата площ за инвентаризация 1 000 ха (место 330 ха) земеделски територии придобили характеристика на гора и да се преработят всички таблици и сметки засегнати от корекцията.
3. На стр. 4 да се прецизира стойността на цитирания протокол от 15.06.2016 г. и заповед № 351/13.06.2016 г. на общ. Малко Търново.
4. На стр. 4 „чл. 123“ да се замени с „§ 123“.
5. На стр. 9, в буква „в“, вместо „по предназначение“ да се запише „по функционална принадлежност“.
6. На стр. 18, в т. 2.3 Типологични проучвания, да се запише възможността за ползване на разработка за изследване на карстовите зони на територията на ПП Странджа от 2014 г. (вкл. в книгата „Странджанския карст“ от 2015 г.).
7. На стр. 18, т. 2.4, да бъде „Проучване на растителността“.
8. На стр. 18, в т. 2.5, да се впише текст „Проучването на здравословното състояние на насажденията да се извърши съгласно приложение № 7 от Наредба 18/07.10.2015 г.“
9. На стр. 20 в т. 2.8. Постоянни пробни площи, да се заложат нова ППП за изследване на растежа и производителността на насажденията от източен бук със странджанска борвишка.
10. На стр. 21, т. 3.1. Горскостопански участъци, да се премести в част IV Горскостопански план.

11. В такапонишните описания и горскостопанските карти да се отбележат подотделите, през които минават туристическите маршрути на ДПП „Странджа“;

12. Да се изготви и един свитък от извършената инвентаризация за ДПП „Странджа“;

13. На стр. 29, седми абзац след „Границите на ловностопанските райони“ да се добави - „и дивечовъдни участъци“;

14. На стр. 31, в края на последното изречение да се добави „и дивечовъдни участъци“;

15. Заданието за изработване на Горскостопански план, да съдържа цялата информация съгласно приложение № 17 от Наредба 18/07.10.2015 г.

16. На стр. 42 за всеки условен стопански клас да се опише цел на стопанството и туризи на сел.

17. На стр. 42, т. 6. Планиране на горскостопанските дейности, да се допълни „Около маршрутите (по списък на ДПП „Странджа“) на туристическите пътеки на ДПП „Странджа“, да не се провеждат сечи в ивици с размер 20 м, а около параклиси и заслони на 200 м около пътя“;

18. На стр. 44, пети абзац „каменнони горски пътища“ да се замени с „трайни горски пътища“;

19. На стр. 46, т. 6.6.в да отпадне текста „Да се разработи план за паша на домашни животни по земища“;

20. На стр. 50, да се опишат срокове за извършване на теренно-проучвателни работи с май 2017 г. до ноември 2017 г.

21. На стр. 50, да се опишат срокове за извършване на камералните работи от ноември 2017 г. до 31 май 2018 г.

Настоящия протокол се изготви в 6 (шест) еднообразни оригинални екземпляра, от които по един за автора на заданието, ИАГ-София, ЮИДП ДП-Сливен, РЛ-Бургас, ДПП „Странджа“ и ТП „ДПС Малко Търново“.

Комисия: 1. _____
(инж. Михаил Михайлов)

2. _____
(инж. Златка Азманова)

3. _____
(инж. Невен Пенев)

4. _____
(инж. Евгелин Радков)

5. _____
(инж. Станмир Божанов)

6. _____
(инж. Силвия Христова)

7. _____
(инж. Илия Янговозов)

8. _____
(инж. Никола Кюбаров)

9. _____
(д-р инж. Димо Латронов)

У В О Д

Заданието за инвентаризация на горските територии и изработване на горско стопански план, план за ловно стопанската дейност и дейности по опазване на горите от пожари в района на дейност на ТП Държавно горско стопанство Малко Търново е изготвено съгласно Наредба № 18 от 07.10.2015 г. на Министерството на земеделието и храните за инвентаризация и планиране в горските територии. Ще се извърши инвентаризация на 20924 ха горски територии, в т. ч. залесени 1994 ха и незалесени 930 ха.

Направена е кратка характеристика на горските територии по собственост, по вид на горите и по предназначение. Данните за разпределение на горските територии по собственост са предоставени от общинска служба "Земеделие и гори" в гр. Малко Търново.

Защитните и специалните гори са описани съгласно чл. 5 ал. 1, 2, 3 от Закона за горите /в сила от 09.04.2011 г./.

Посочена е залесената площ по видове насаждения и по бонитети, като са отразени промените в площта настъпили през ревизионния период.

Предвидено е да се направи подробна оценка на досегашното устройство и стопанисване на горите в ТП ДПС Малко Търново. Посочени са основните теренно – проучвателни и камерални работи за инвентаризация на горските територии, както и методите за таксирание на горите. Направено е предложение за формиране на групи гори, видове гори с основните насоки за стопанисването им и обособяване на условни стопански класове, целта на стопанството и турнусите на сеч, независимо от функциите на горите по чл. 5 от ЗГ.

В заданието са указани основните насоки за изготвяне на горско стопански план за държавните горски територии на ТП ДПС Малко Търново, планирането на горско стопанските дейности и определение размера на ползуването. Площта за изработване на горско стопански план е 18645 ха държавни горски територии, от които залесена 17769 ха. и незалесена 876 ха.

Предвидено е разработване на ловно стопански план. За ловоустройство са предвидени горски територии и земеделски земи в района на дейност на ТП ДПС Малко Търново, включени в съответните заповеди на МЗТ за определение на ловно стопанските райони.

Ловно стопански план ще се изготви на площ от 25064,0 ха ловно стопанска площ, от която 20924,0 ха горски територии и 4140,0 ха земеделски земи.

Посочени са основните насоки за планиране на ловно стопанските мероприятия, свързани със стопанисването и ползуването на дивеча, които ще бъдат разработени по ловно стопански райони.

Едновременно с инвентаризацията на горските територии е предвидено да се изготви и план за дейностите по опазване на горските територии от пожари. Описано е съдържанието на инвентаризацията, горско стопански план и плана за ловно стопанската дейност и дейностите за опазване горите от пожари, като е изчислена стойността за инвентаризиране на горските територии и изготвяне на горско стопански план и плана за ловно стопанската дейност.

Изготвянето на сметките за обема и стойността на проучвателните и

- С Решение № 610 от 10.07.2009 г. на Министерски съвет са изключени 1,6441 ха в отл. 129 „Г“, „Е“, по ЛВП от 2008 г. за изграждане депо за битови

а/ Намаление на общата площ на горските територии

на горските територии:
През ревизионния период са настъпили следните промени в общата площ

Промени в площта на горските територии.

Площта на горските територии на ТП Държавно горско стопанство Малко Търново по лесостроителен проект от 2008 г. е общо 19926 ха, от които залесена 18996 ха и незаалесена 930 ха

1.1. Площ на горските територии.

1. Площ за инвентаризация.

инвентаризация
установяване на количествената и качествена характеристика на територията за необходимите теренни проучвания, както и таксия на горските територии за планиране в горските територии. При инвентаризацията да се направят съгласно Наредба № 18 от 07.10.2015 г. на МЗХ за инвентаризация и да се извърши инвентаризацията на горските територии на ТП ДПС Малко Търново да се направят резултатите.

Да се направят анализ на изпълнението на последния лесостроителен проект от 2008 г., като се направят и оценка на резултатите.
Да се опишат начините за определяне на дървесния запас.
картната основа, формата на стопанството и направената таксия в горите, като да се опишат промените в неговата площ и границите му. Да се изложат досегашната инвентаризация на горските територии в ТП ДПС Малко Търново, Да се направят преглед на историята на горското стопанство и на

ЧАСТ I. ИНВЕНТАРИЗАЦИЯ НА ГОРСКИТЕ ТЕРИТОРИИ.

на Югоизточно държавно предприятие – гр. Сливен.
Държавно горско стопанство Малко Търново е териториално поделение проекти, планове и програми за горски територии».

г. за упражняване на лесовъдска практика за дейността «Изработване на задания, Сливен от инж. Богдан Богданов, притежаващ удостоверение № 1126/05.01.2012 Заданието е изготвено на основание договор от 19.06.2016 г. с ЮИДП
Ще се използва комбиниран метод за лесостроителство.

Бръшлян, Сливарево, Граматиково и Стоилово.
Търново и землищата, както следва: гр. Малко Търново и части от Звездец, стопанство Малко Търново ще се извърши в границите на община Малко Инвентаризацията на горските територии на ТП Държавно горско стопанство и представянето им на инвеститора.

Посочени са сроковете за провеждане на инвентаризацията, изготвяне на проектни работи са съобразени със заповед № 412 от 17.03.2016 г. на ИАГ.

отпадения;

- Решение № 259 от 26.04.2011 г. на Министерски съвет са изключени 0,0400 ха в отд. 107 „у“ по ЛВП от 2008 г. за изграждане базова станция на МБР;

- Решение № 510 от 08.07.2011 г. на Министерски съвет са изключени 0,2167 ха в отд. 128-„1“; 129 „6“ по ЛВП от 2008 г. за изграждане на път;

Всичко изключени от ГТ – 1,9008 ха

6/ Увеличение общата площ на горските територии.

- Включване на 1000 ха земеделски територии придобили характеристика на гора съгласно чл. 2, ал.1 от Закона за горите, на основание протокол от 15.06.2016 г., във връзка със заповед № 351/13.06.2016 г. на Община Матко Трново.

През ревизионния период няма предоставени за ползуване площи, а така също не е извършена продажба на горски територии по реда на § 123 от ЗГ, както и не е извършена замяна на такива.

Общата площ на горските територии на ТП ДПС Матко Трново към 2016 г. е 20924 ха, в т.ч. залесена 19994 ха и 930 ха незалесена, а на държавните горски територии - общо 18645 ха, от които залесена 17769 ха. и незалесена 876 ха.

1.2. Характеристика на площта за инвентаризация.

Разпределение на горските територии по вид на горите към 2008г.

Вид на земите	Иглолист	Широко-листни	Рекон-струкция	Изд. за превръщане	Ниско-стъблени	Всичко
Насадения с прл. 04-1.0	1	10789	-	3725	1867	16382
Склопени култури	2332	79	-	-	19	2430
Неклопени култури	2	59	-	-	-	61
Общо с прл. 04-1.0	2335	10927	-	3725	1886	18873
Редени с прл. 0.1-0.3	2	53	-	10	23	88
Изредени култури	30	5	-	-	-	35
Общо с прл. 0.1-0.3	32	58	-	10	23	123
Общо залесена площ	2367	10985	-	3735	1909	18996
Ложаршиа	-	-	-	-	-	-
Голени	-	-	-	1	-	1
Сечища	2	-	-	-	1	3
Общо дървопр. гола площ	2	-	-	1	1	4
Обработваеми площи	3	22	-	7	-	32
Ливади	-	-	-	-	-	-
Полани	26	273	-	158	74	531
Горски пасаднищи	-	-	-	-	-	-
Изк. голи площи	12	115	-	68	22	217
Ест. голи площи	6	23	-	41	76	146
Общодървопр. голи площи	47	433	-	274	172	926
Всичко	2416	11418	-	4010	2082	19926

Разпределение на горските територии по вид на горите към 2016г.

Вид на земите	Иглолист	Широко-листни високоств.	Рекон-струиращи	Изм. за не пречиства-	Ниско-ствъбени	Всичко
Насаждения с пъл. 04-1.0	68	595	-	1252	110	2025
Склопени култури	174	13	-	-	2	189
Несклопени култури	-	3	-	-	-	3
Общо с пъл. 04-1.0	242	611	-	1252	112	2217
Редени с пъл. 0.1-0.3	2	2	-	2	-	6
Изредени култури	1	1	-	-	-	2
Общо с пъл. 0.1-0.3	3	3	-	2	-	8
Общо залесена площ	245	614	-	1254	112	2225

Разпределение на държавните горски територии по вид на горите към 2016 г.

Вид на земите	Иглолист	Широко-листни високоств.	Рекон-струиращи	Изм. за не пречиства-	Ниско-ствъбени	Всичко
Насаждения с пъл. 04-1.0	-	10114	-	3542	1757	15413
Склопени култури	2053	66	-	-	15	2134
Несклопени култури	-	114	-	-	2	116
Общо с пъл. 04-1.0	2053	10294	-	3542	1774	17663
Редени с пъл. 0.1-0.3	-	48	-	6	23	77
Изредени култури	24	5	-	-	-	29
Общо с пъл. 0.1-0.3	24	53	-	6	23	106
Общо залесена площ	2077	10347	-	3548	1797	17769
Пожарища	-	-	-	-	-	-
Голени	-	-	-	-	-	-
Сечища	1	1	-	-	-	2
Общо дървоп. голя площ	1	1	-	1	-	3
Обработваема площ	1	19	-	7	-	27
Ливади	-	-	-	-	-	-
Поляни	18	259	-	143	72	492
Горски разсадници	-	-	-	-	-	-
Изм. голя площ	13	112	-	71	22	218
Ест. голя площ	3	21	-	38	74	136
Общо дървоп. голя площ	35	411	-	259	168	873
Всичко	2113	10759	-	3808	1965	18645

Разпределение на държавните горски територии по вид на горите към 2016 г.

Вид на земите	Иглолист	Широко-листни високоств.	Рекон-струиращи	Изм. за не пречиства-	Ниско-ствъбени	Всичко
Насаждения с пъл. 04-1.0	68	10709	-	4794	1867	17438
Склопени култури	2227	79	-	-	17	2323
Несклопени култури	-	117	-	-	2	119
Общо с пъл. 04-1.0	2295	10905	-	4794	1886	19880
Редени с пъл. 0.1-0.3	2	50	-	8	23	83
Изредени култури	25	6	-	-	-	31
Общо с пъл. 0.1-0.3	27	56	-	8	23	114
Общо залесена площ	2322	10961	-	4802	1909	19994
Пожарища	-	-	-	-	-	-
Голени	-	-	-	-	-	-
Сечища	1	1	-	1	-	2
Общо дървоп. голя площ	1	1	-	1	-	3
Обработваема площ	3	23	-	7	-	33
Ливади	-	-	-	-	-	-
Поляни	26	272	-	157	73	528
Горски разсадници	-	-	-	-	-	-
Изм. голя площ	14	115	-	72	22	223
Ест. голя площ	3	23	-	42	75	143
Общо дървоп. голя площ	46	433	-	278	170	927
Всичко	2369	11395	-	5081	2079	20924

Разпределението на площта по собственост е направено по данни от отчета на горския фонд – 1-ПФ към 31.12.2015 г. и от Общинската служба "Земеделие и гори" гр. М. Търново.

На такащия начин описания да се отрази вида на собствеността – държавна частна, държавна публична, общинска, на частни физически лица, на юридически

Държавни горски територии	18645 ха
Общински горски територии	1617 ха
Горски територии на частни ф. л.	650 ха
Горски територии на частни ю. л.	6 ха
Горски територии на религиозни орг.	6 ха
Всичко:	20924 ха

а) По собственост

разпределена както следва:

Общата площ за инвентаризация на горските територии е 20924ха, в т. ч. залесена 19994 ха и незалесена 930 ха. Площта на горските територии се от Закона за горите.

на общински имоти придобили характеристика на гора по смисъла на чл.2, ал. 1

Увеличението на общата площ на горските територии е поради включване

Вид на горите	2008, ха	2016, ха	+/- ха
Иглолистни	2367	2322	-45
Широколистни високоствъблени	10985	10961	-24
За реконструкция	-	-	-
Извънкови за превръщане	3735	4802	+1067
Нискоствъблени	1909	1909	-
Всичко залесена площ	18996	19994	+998
Пожарища	-	-	-
Голини	1	1	-
Невъзобновени сечища	4	2	-2
Всичко незалесени дървопроезводствени площи	5	3	-2
Обработваеми площи	32	33	+1
Ливади	-	-	-
Поляни	530	528	-2
Горски разсадници	-	-	-
Гриша, просеки и др.	218	223	+5
Мочури, скали, сипей и др.	145	143	-2
Всичко незалесени дървопроезводствени площи	925	927	+2
Всичко горски територии	19926	20924	+998

Изменение на площта на горските територии през периода 2008–2016г.

Вид на земите	Иглолистни	Широколистни	Реконструкция	Изд. за превръщане	Нискоствъблени	Всичко
Пожарища	-	-	-	-	-	-
Голини	-	-	-	-	-	-
Сечища	-	-	-	-	-	-
Общо дървопр. гора площ	-	-	-	-	-	-
Обработваеми площи	2	4	-	-	-	6
Ливади	-	-	-	-	-	-
Поляни	8	13	-	14	1	36
Горски разсадници	-	-	-	-	-	-
Иск. гори площи	1	3	-	1	-	5
Ест. гори площи	-	2	-	4	1	7
Общо незалес. гори площи	11	22	-	19	2	54
Всичко	256	636	-	1273	114	2279

лица, на религиозни организации.

б) По вид на земите:

Обща горска площ	Горски територии	В т.ч.				
		дгт, ха	лт общ, ха	лт чфл, ха	лт чюл, гт религ, ха	ха
Залесяна площ	19994	17769	1609	608	2	6
Гора дървопродоводителна площ	3	3	-	-	-	-
Гора нелдървопродоводителна площ	927	873	8	42	4	-
Всичко	20924	18645	1617	650	6	6

в/ По функционална принадлежност:

Категории гори	В т.ч.		
	Общо площ в гт, ха	залесяна площ, ха	незалесяна площ, ха
Зашитни	747	693	54
Специални	20177	19301	876
Общо зашитни и специални в т.ч. зашитени зони „Натура 2000“	20924	19994	930
Стопански	-	-	-
Всичко	20924	19994	930

г/ Разпределение на залесяната площ на горските територии по видове гори и бонитети.

Видове насаждения	Всичко, Ха	Бонитет			
		I	II	III	IV
Белобори	153	6	17	88	42
Чербовори	610	147	266	179	18
Дугласка	15	15	-	-	-
Смесени иглолистни	244	60	72	103	9
Смесени игл.-широколистни	1300	117	519	544	120
Иглолистни	2322	345	874	914	189
Източнo буюкови	911	5	203	666	33
Източнo горунови	1663	3	151	1033	390
Цер	-	-	-	-	-
Габър	9	-	3	6	-
Ясен	-	-	-	-	-
Липови	1	-	-	-	1
Орех	1	-	-	1	-
Смесени с преоблад. на изт. буюк	1843	23	339	1207	219
Смесени с преоблад. на изт. гору	3830	2	405	2280	894
Смесени широколистни	2642	2	341	1569	496
Смесени широколистни-иглолистни	61	5	18	22	16
Широколистни високоствъблени	10961	40	1460	6784	2048
Източнo горунови	883	2	6	412	336
Церови	-	-	-	-	-
Източнo буюкови	132	57	65	7	3
Габрови	9	-	8	1	-
Смесени широколистни	3778	44	288	1146	961
Издължкови за превръщане	4802	103	367	1566	1300
Всичко	629	629	629	629	1466

Видове насаждения	Всичко				1994	1909	1397	458	54
	Ха	I	II	III					
Акация	54	15	2	3	24	10	198	260	10
Келяв габър	458	-	-	-	198	260	198	260	10
Смесени широколистни	1397	4	-	-	911	482	198	260	10
Нискостволени	1909	19	2	3	1133	752	198	260	10
ВСИЧКО	1994	507	2703	9267	4670	2847	198	260	10

Разпределението на залесената площ по видове насаждения и по бонитети е направено по данни от отчета на горския фонд, като са отразени промените настъпили през ревизионния период.

Категоризиране на горските територии.

1. Специални горски територии по Закона за защитените територии.

1.1. Защитени местности:

1.1.1. Защитена местност „Рудиново“, обявена със заповед № 3327/16.05.1991 г. на МОСВ, отдели и подотдели: 257д,е; 258а,б; с обща залесена площ 15,3 ха;

1.1.2. Защитена местност „Градев Средок“, обявена със заповед № РД-409/18.06.2007 г. на МОСВ, отдели и подотдели: 31м,п,с; 103а-л,р-п,л-6; 104о,л; 105в-о; 106г-н,р,у-ю,3,4,5,6,7; 107; 109з,к,м,1; 115б,е,ж,2,3,4,5; 120м; 121б; с обща площ 267,9 ха, от която залесена 258,6 ха и 9,3 ха незалесена;

1.1.3. Защитена местност „Мечите долове“, обявена със заповед № РД-424/18.06.2007 г. на МОСВ, отдели и подотдели: 2е,ж,з; 3а,б,в,г,д,1; 5а,1; 6г; 12ш,ш,ю,я,1,в,1,1,2; 20д; 21б,г,д,е; 52п,р,с; 55а,б,е,ж,з,и,1,2,5; 56г,д,е,2,3; 61а,г,д,ж,1; 62а,1,6; 63б,в,е; 71а,м,1; 283г,д,е; 286е,ж,и,к,л,н,3,5; 287а,1; с обща площ 235,7 ха, в т.ч. залесена 230,6 ха и незалесена 5,1 ха.

1.2. Природни забележителности

1.2.1. Естествено находище на синя хвойна - м. „Градишето“, обявена със заповед № 1427/13.05.1974 г. на МОСВ, отдели и подотдели: 72в; с обща залесена площ 2,0 ха.

1.2.2. Скално образувание в м. „Каменска брячина“, обявено със заповед № 206/23.03.1988 г. на МОСВ, отдели и подотдели: 161-1; с обща площ незалесена площ 0,2 ха;

1.3. Природен парк „Странджа“, обявен като Народен парк със заповед № РД – 30 от 24.01.1995 г. на МОСВ и прекатегоризиран като Природен парк със заповед № 47/10.01.2003 г. на МЗТ, включва цялата площ на горските територии в района на дейност на ТП ППС Малко Търново, с обща площ 20924,0 ха, от която залесена 19994,0 ха и незалесена 930,0 ха;

2. Специални горски територии по Закона за биологичното разнообразие.

2.1. Защитени зони от Националната екологична мрежа /Натура 2000/, определени по реда на Закона за биологичното разнообразие.

2.1.1. Защитена зона за опазване на природните местообитания и на дивата флора и фауна включва цялата площ на горските територии в района на дейност

6.2. Гори на стръмни, много стръмни, урвести и силно скалисти терени, определени с протокол от 07.03.2016 г. на ИАГ, отдели и подотдели: 32г; 34а; 37г; 40ж; 101а; 116д,е,и; 118и; 139а; 140б; 141л; 142в,г,ч,ш; 143з; 145б; 146г,ж; 235а; 238б,з,х; 239в1; с обща площ 188,9 ха, от която залесена 179,8 ха и 9,1 ха

6.1. Защитна ивица /100 м./ край река Велека – гори с рещавашо значение за регулиране на водния оток във водосборите, определени съгласно писмо № 409/11.01.1971 г. на МПТ, писмо № 527/21.01.1975 г. на МПТ и протокол от 07.03.2016 г. на ИАГ, отдели и подотдели: 115а,1; 116д,е,з,и,я,а,1,б,1; 117б,д,е; 118и,н,о,п,р,с,1,2; 142в,г; 144о; 145б,в,1-4; 163г; 167с; 180с; 181а-г; 182л; 234а,2; 235а; 238б,з,х; 239в1; с обща площ 188,9 ха, от която залесена 179,8 ха и 9,1 ха

6. Защитни горски територии за защита на почвите

5.1. Защитни ивици /50 м./ покрай първокласен път, отдели съгласно чл. 5, ал.2 от Закона за горите – отдели и подотдели: 27ж,з; 40ж,з,2,3; 41а,г,д,о,п,р,с,1; 70и,к,5,7; 71б,г,д-о,4,5,7; 74ж,з; 79а-г; 80а,е,з-л,1,8,9,12; 81л-о,б; 82а; 84г,ж,и-л; 85а; 290к; 293а-г; 294б,1; 296д,е,2; 300б,д,е-и,ч; 301а,к,1,2; 302д-ж; 303а,в,г; 304а; 305ж; 309ж-к; 310а-в,р,1,у,1,ф,1,х,1; 311ж,з; с обща площ 158,1 ха, в т.ч. 144,5 ха залесена и 13,6 ха незалесена площ.

5. Защитни горски територии за защита на техническата инфраструктура.

4.2. Гори около източници на питийни води и места за отпих, определени с протокол от 07.03.2016 г., утвърден от ИАГ на 29.03.2016 г., отдели и подотдели: 32л; 33а,б,х; 40е; 101в,у,ф,ц; 102к; 121т,у; 124з; 125г; 145г; 147л,м; 290к; 299а; 300р; 301д; 302б,в; 311б; 313г; 323о; 325и; с обща залесена площ 171,1 ха.

4.1. Санитарно-охранителна зона около каптиран извор „Кобарецова чешма“, определена съгласно заповед № 7 от 27.03.2013 г. на басейнова дирекция Варна, отдели и подотдели: 290к; 293а,б,в,г; 294б,1; 296д,е,2; с обща площ 18,9 ха, в т.ч. залесена 17,1 ха и 1,8 ха незалесена;

4. Защитни горски територии за защита на водите.

3.2. Горски територии със значение за съхраняване на културни ценности и традиции, религиозна и етническа идентичност на местните общности, отдели и подотдели: 233а,б; 240а,н,п,ц; с обща залесена площ 21,1 ха.

3.1. Гори във фаза на старост, отдели и подотдели: 25а,г; 115а,б,г; 118с; 119и; 142у,ч,ш; 143н; 155д,ж; 161л,м; 162в,ж; 163м; 252д,е; 272а,б,в,д; 273а; с обща залесена площ 265,0 ха.

3. Специални горски територии обявени от ИАГ с протокол от 07.03.2016 г.

2.1.2. Защитена зона за опазване на дивите птици включва цялата площ на горските територии в района на дейност на ТП ДПС Малко Търново, с обща площ 20924,0 ха, от която залесена 19994,0 ха и 930,0 ха незалесена;

на ТП ДПС Малко Търново, с обща площ 20924,0 ха, от която залесена 19994,0 ха и незалесена 930,0 ха;

2336; 235н; 239у,ш; 252в; 160а; 161к; 162а,в,г,з; 249д,з; с обща залесена площ

181,4 ха.

6.3. Нелесопригодни площи покрити с дървесна и храстова растителност, отделени съгласно чл. 5, ал. 2 от Закона за горите - отдели и подотдели: 24ж; 36о; 42а; 63з; 67а; 67е; 101р; 102а; 143з; 163г; 204б; с обща незалесена площ 29,1 ха.

7. Горски територии с рекреационно значение.

7.1. Зелена зона на гр. Малко Търново, обособена съгласно РМС № 21 от 25.02.1975 г. и Решение № 7 на протокол № 3/10.02.1976 г. на МГОПС, отдели и подотдели: 84а,б,в,ж-а1,1-11; 126а,б,в,е,ж,з,и,к,л,м,н,о,1,2; с обща площ 117,2 ха, от която залесена 107,7 ха и незалесена 9,5 ха.

8. Семейнозводни насаждения – обособени с Протокол № 3 от 29.05.2008 г. на Горска семейкотрадна станция гр. Ловдив - отдели и подотдели: 24м; 45к; 105и; 107у; 145к,л,м,н; 147г,м,н; 148а,б,в,г,з; 161а,б; 176е; с обща залесена площ 94,0 ха.

9. Географски култури
В отдели: 137к; 145а; 155м; 156е; 163а,д,е,ж; 282а; с обща залесена площ 16,3 ха;

10. Дендрарийми - обособени съгласно чл. 5, ал. 3 от Закона за горите –
Отдели и подотдели: 130г; 134б; с обща залесена площ 4,9 ха;

Общата площ на защитните и специалните горски територии в ТПДържавно горско стопанство Малко Търново е 22710,5 ха, в т. ч. залесена 21703,0 ха и незалесена 1007,5 ха. Част от защитните и специални горски територии, с обща площ 2456,5 ха са определени и в други категории такива гори, поради което действителната обща площ на защитните и специални горски територии е 20924,0 ха. в т. ч. 19994,0 ха залесени и 930,0 ха незалесени, или 100 % от общата площ на стопанството, в т. ч. "Натура 2000" 20924,0 ха, както е показано в следващата таблица:

Разпределение на площта на защитните и специалните горски територии в ТПДържавно горско стопанство Малко Търново

Категория гори	Обща площ, ха	Залесена, ха	Незалесена, ха
1. Специални горски територии по ЗЗТ	19944,7	19077,8	866,9
В т.ч. – Защитени зони по Натура 2000	19944,7	19077,8	866,9
1.1. Защитени местности	518,9	504,5	14,4
В т.ч. – Природен парк	518,9	504,5	14,4
- Защитна ивица край шосе	0,6	0,6	-
1.2. Природни забележителности	2,2	2,2	-
В т.ч. – Природен парк	2,2	2,2	-
1.3. Други специални горски територии	286,1	286,1	-
В т.ч. – Природен парк	286,1	286,1	-

Данните за категоризиране на горските територии са взети от протокола за категоризиране на горите, приет при миналото лесоустройство, и Протокол от 07.03.2016 г. утвърден от ИАГ на 29.03.2016 г. – приложен към заданияето.

На територията на ТП ДПС Малко Търново попадат защитените зони по смисъла на Закона за биологичното разнообразие /чл.6, ал.1/, включени в списъците на защитените зони, приети със следните решения на Министърския съвет: № 122/02.03.2007 г., № 661/16.10.2007 г. и № 802/04.12.2007 г., всичките публикувани в ДВ бр. 21/2007 г.

Включени са площите от Директива 92/43 ЕОС за опазване на природните местообитания и местообитанията на видовете – 20924,0 ха в зона BG 0001007 „Странджа“ и Директива 79/409 ЕОС за опазване местообитанията на птиците на площ – 20924,0 ха в зона BG 0002040 „Странджа“.

Да се направят предложения, съвместно със стопанството и ТП Странджа, за

Категория гори	Обща площ, ха	Залемена, ха	Незалемена, ха
1.4. ТП Странджа	19137,5	18285,0	852,5
В т.ч. – Защ.зони Натюра 2000			
2. Защитни ТТ за защита на водите	190,0	188,2	1,8
В т.ч. – Природен парк	190,0	188,2	1,8
- Защ.зони Натюра 2000	190,0	188,2	1,8
3. Защитни ТТ за защита на тех. инфраструктура	157,5	143,9	13,6
В т.ч. – Природен парк	157,5	143,9	13,6
- Защ.зони Натюра 2000	157,5	143,9	13,6
3.1. Защитна ивица /50 м/ край шосе	157,5	143,9	13,6
4. Защитни ТТ за защита на почвите.	399,4	361,2	38,2
В т.ч. – Природен парк	399,4	361,2	38,2
- Защ.зони Натюра 2000	399,4	361,2	38,2
4.1. Защитни ивици /100 м/ край река	188,9	179,8	9,1
4.2. Гори на стръмни и урвисти терени	181,4	181,4	-
4.3. Невосприим. площи обрасли с дърв. хр.раст.	29,1	-	29,1
5. Гор. територии с рекреационно значение	117,2	107,7	9,5
6.2. Зелени зони	117,2	107,7	9,5
В т.ч. – Природен парк	117,2	107,7	9,5
- Защ.зони Натюра 2000	117,2	107,7	9,5
6. Семеноводни насаждения	94,0	94,0	-
В т.ч. – Природен парк	94,0	94,0	-
- Защ.зони Натюра 2000	94,0	94,0	-
7. Географски култури	16,3	16,3	-
В т.ч. – Природен парк	16,3	16,3	-
- Защ.зони Натюра 2000	16,3	16,3	-
8. Дендрарии	4,9	4,9	-
В т.ч. – Природен парк	4,9	4,9	-
- Защ.зони Натюра 2000	4,9	4,9	-
ВСИЧКО	20924,0	19994,0	930,0
% от общата площ на горските територии	100	100	930
В т.ч. Защитни зони „Натюра 2000“	20924	19994	930
% от общата площ на ТТ	100	100	930

категоризиране на горските територии, съгласно чл. 5 от Закона за горите и Наредба № 18 от 07.10.2015 г. на МЗХ за инвентаризация и планиране в горските територии.

Съществуватите семенни бази да се преоценят съвместно с Горска семеконтролна станция.

2. Теренни проучвания.

2.1. Измерване и картиране,

На измерване и картиране подлежат всички залесени и незалесени горски територии в района на дейност на ТП ДПС Малко Търново, независимо от собствеността им.

За картна основа при инвентаризацията да се използват топографските карти в М 1:1000, получени чрез фоторепродукция от едромашабни топографски карти в М 1:5000. Да се ползват картите от предишното лесоустройство и геодезични материали на други ведомства.

Горските карти да се съпоставят с актуализираната карта на горските територии, картите за възстановената собственост на гори и земи от горския фонд, по землица, изготвени съгласно чл. 17, ал. 1 и чл. 18 от Правилника за прилагане на Закона за възстановяване на собствеността върху горите и земите от горския фонд.

При определяне на фондовите граници да се ползва цифровия модел на картата на възстановената собственост, като се спазват указанията дадени с писмо № 91-00-315/19.12.2000г. на МЗХ. Да се нанесат на горските карти държавните, общинските и землинските и землинските граници. Да се инвентаризират и отразят на горскостопанските карти недействащите горски територии.

При картиране на сечища, пътища, просеки, нови горски култури, да се правят инструментални измервания. На горскостопанските карти да се нанесат всички по-важни ориентир, както и каптажи, извори, вододайни зони, севитутните граници на пътища, електропроводи и други инженерни съоръжения. Да се ползват налични ортофото планове и карти.

Да се отразят на картите строителните граници на населените места, вилните зони, всички урбанизирани територии, актуалните наименования на местности, туристическите маршрути на III, „Странджа“ и др.

Да се представят списък на земеделските територии по землица, за които по време на инвентаризацията се установи, че съгласно чл. 83, ал. 1 от Закона за горите са придобили характеристиката на гора по смисъла на чл. 2, ал. 1, като се отрази и капацитетния им номер.

Да се изготви списък на горските насаждения и култури, които няма да се стопанисават като гора, съгласно чл. 88, ал. 5 от Закона за горите.

При констатиране на несъответствия с КВС в резултат на грешки, същите да се опишат по землица и собственост и да се приложат към записката.

В проекта да се отразят териториите на защитените зони определени по „Натура 2000“. Същите да се отразят в самостоятелни подотдели, като се отразят на горскостопанските карти и се отбележат върху таксационните описания на подотделите, че са обект на „Натура 2000“.

Картирането да се извърши по землица и вид собственост, като не се

допуска един полудел да попада в повече от едно землище или да включва

различни по вид собствости.

При обособяване на Санитарно-охранителни зони за питейно-битово водоснабдяване по реда на Наредба № 3, същите да се отразят на горскостопанските карти само в случаите когато собственика на зоните и съоръженията представя скици с координати на съответната СОЗ и заповеди за тяхното обявяване.

В записката да се направи анализ на инвентаризираната пътна мрежа. Върху горскостопанските карти, в зависимост от вида настилка, да се отразят различните видове горски пътища с условните им знаци, включително и изоставените и подлежащите на ремонт горски пътища, съгласно Наредба № 5 от 31.07.2014 г. за строителството в горските територии.

Гори създадени в селскостопански фонд, правото на собственост върху които не е възстановено по ЗВСТЗФ, да се причисляват към държавните горски територии, след провеждане на установената процедура по Закона за горите.

За горски територии, върху които е възстановено правото на собственост по чл. 10, ал. 5 от ЗСПЗЗ и по ЗВСТЗФ и правилниците за приложението им, независимо от площите им, да се изготви отделен списък по кадастрални номера отдели, полудели и площ в съответния полудел, който да се приложи към записката на инвентаризацията на горските територии.

Горскостопанската карта да се изработи в цифров вид и по землища на населените места.

Горските територии на ТП Държавно горско стопанство Малко Търново да се инвентаризират в границите на община Малко Търново.

2.2. Почвени проучвания.

Да се направят почвени проучвания, с цел актуализиране на част от определението при миналото устройство типове месторастения, както и с оглед установяване месторастения на поляните и дивечовите ниви. Да се извърши нова класификация на почвените типове и видове съобразно инструкцията за установяване и картиране на типове горски месторастения от 2011 г.

Почвените профили да се опишат с единна номенратция във ведомостта за почвените профили и се нанесат с условен знак на почвените карти и картите на проектираните мероприятия.

При извършване на почвените проучвания да се прави оценка на ерозията и протичащите ерозийни процеси. Обобщаването на данните от оценката да се извърши по реда представен в приложението към Наредба № 18/07.10.2015 г. на МЗХ за инвентаризация и планиране в горските територии.

2.3. Типологични проучвания.

Да се актуализират 16200 ха от определените при миналото устройство типове горски месторастения в долния равнинно-хълмист пояс на дъбовите гори до 500 м НВ и преоценени бъдещия състав на насажденията, на базата на възприетата и подобрена "Класификационна схема на типове горски месторастения" от 2011 година.

По същата класификационна схема да се определят типовете горски месторастения на поляните и дивечовите ниви.

Да се извърши преценка на дървопроизводителните незалесени горски територии – голини на база на процента на лесопригодността на почвите.

Да се ползва разработката за изследване на карстовите зони на територията на III Странджа от 2014 г./вкл. в книгата „Странджанския карст“ от 2015 г./

2.4. Проучване на растителността.

Да се характеризира климата в района, като се ползват данни и от близки метеорологични станции. Да се опишат основните водни течения в района, влиянието им на стопанството. Да се опишат същите на картния материал.

Да се направи характеристика на релефа и влиянието му при формиране на типовете месторастения.

Да се проучи растителността в района на обекта за инвентаризация. Видовете гори да се определят съгласно приложение № 5 от Наредба № 18/07.10.2015 г. за инвентаризация и планиране в горските територии.

2.5. Проучване на зрелостното състояние.

Да се проучи зрелостното състояние на горите, като се направи такава и опишат повредите по насаждения по степен и процент, съгласно Приложение № 7 от Наредба № 18/07.10.2015 г. за инвентаризация и планиране в горските територии.

2.6. Разделяне на горските територии на отдели.

Да не се променя съществуващата номерация на отделите. Площта на отделите да попаде в границите на едно землище. Минималната площ на подотделите за културите да бъде 0,5 ха. Номерацията на подотделите да се променя само при необходимост.

Горите в защитените територии да се отграничат на терена. Отграничаването и номерирането на отделите на терена да се извърши от лесоустроителя, съгласно Наредба № 18/07.10.2015 г. на МЗХ за инвентаризация и планиране в горските територии – Приложение № 3.

Всички площи от горските територии над 0,1 ха, върху които е извършено строителство да се отделият и картират като самостоятелни подотдели, включително и предоставени площи от горските територии на други ведомства, фирми и др./ако има такива/.

Да се обособят в самостоятелни подотдели още и:

-горите изключително държавна собственост, като се опишат в списък, приложен към записката за инвентаризация на горските територии;

-горите възстановени на собствените по силата на чл.10, ал. 5 от Закона за собствеността и ползването на земеделските земи и по Закона за възстановяване на собствеността върху горите и земите от горския фонд, с площ 0.1 ха и повече, като не се допуска в един подотдел наличието на повече от един вид собственост.

а/ Естествени борови гори – самозалесили се борови насаждения с пълнота 0,4-1,0, извън естествения зона на разпространение. Провеждат се отглеждания с цел за запазване на им и повишаване устойчивостта им, като се използват възможността им за формиране на смесени насаждения от иглолистни и широколистни видове. Възобновителна сеч в зависимост от процеса на възстановяване на коренните дървесни видове.

Иглолистни гори

Съобразно разпределението на залесената площ на стопанството по видове насаждения и бонитети и съгласно Наредба № 18 от 07.10.2015 г. на МРХ за инвентаризация и планиране в горските територии, Указаният на бившия Комитет по горите под № 36-00-178/1993г. относно стопанисване на издържковите гори, Указания на НЛТ за оценка на иглолистните култури създадени извън ареала на тяхното разпространение, дадени под № 36 00233 от 11.11.2003 г. и Указания за стопанисване на белоборови култури дадени с писмо № ИАГ-8856/07.03.2016 г. предпагаме, независимо от собствеността на горските територии, да се обособят следните групи гори, видове гори и условия стопански класове:

2.9.2. Групи гори, и видове гори.

Да се обособят четири горскостопански участъци както следва:
 I-ви ГСУ „Бръшлян“, със седалище с. Бръшлян и отдели:
 1-3; 5а,1; 6-12; 20д,е,1-4; 21-26; 41-52; 55; 56г-е,2,3; 61-65;
 265-286; 287а,1; 290-300; 303;
 II-ри ГСУ „Стоилово“, със седалище с. Стоилово и отдели:
 27-40; 101; 102; 103-част; 104-част; 106-част; 107; 108; 109-част;
 112; 115-125; 135-149; 301; 302; 311-319;
 III-ти ГСУ „Малко Търново“, със седалище гр. Малко Търново
 и отдели: 66-100; 126-134; 150-210; 304-310; 322-329;
 IV-ти ГСУ „Сливарово“, със седалище гр. Малко Търново и
 отдели: 211-264; 320; 321;

2.9.1. Горскостопански участъци.

2.9. Основни насоки за организация на стопанството

проектиране, проведено на 29/30.03.2007г. в УОГС „Юндола“;
 решения на Националното съвещание по проблемите на лесостроителството и таксиране на горските територии да се имат предвид и утвърдените от НЛТ При извършване на теренно-проучвателните работи – измерване, картиране производителността на насажденията от източен бук със странджанска боровинка.
 Да се заложат една нова постоянна пробна площ за изследване растежа и

- Заложена от Опитна станция по дърбовите гори в отд. 139 „ж“ – 0,1 ха;
 ха и в отд. 149 „б“ – 0,1 ха.
 - Заложени от ДПС за лесопатологични обследвания: - в отд. 135 „к“ – 0,1 № 4 в отд. 70 „б“ – 0,12 ха;
 № 3 в отд. 106 „ш“ – 0,12 ха;

Излънкови гори за превръщане

- болести и вредители.
- и/ Орехови култури – не се провеждат сечи. Мероприятия за опазването им състава на насажденията и запазване на семенните екземпляри на липите.
- з/ Естественни липови насаждения – мероприятия за запазване на дървовете в насажденията.
- вз/ Обновителни сечи с цел осигуряване на смесения състав и семенен произход на насажденията.
- ж/ Семенни гори от обикновен габър-отпадни сечи и подходящи горите в естествен.
- з/ Куптури от дърво - извеждане на отпадни сечи за подобряване на устойчивостта им и регулиране на видовия състав с цел трансформиране на състав. Прижи за запазване на странджанския дъб в състава на насажденията.
- отпадни сечи за запазване смесения състав и възстановяване естествения вид - д/ Смесени широколистни гори, без преобладание на дървесен вид - семенния произход.
- и/ Семенни гори от пер – отпадни и възобновителни сечи за осигуряване на възобновителни сечи с дългосрочен възобновителен период.
- насаждения. отпадни сечи за запазване смесения вид състав. Подходящи други съпътстващи широколистни видове. В смесените с преобладание на бяла дъб с възобновителни сечи за недопускане замаяна на дъба с възобновителни сечи за разновъзрастно стопанисване.
- в/ Благунови насаждения – отпадни сечи за недопускане замаяна на дъба с опазване. Дългосрочни възобновителни сечи за разновъзрастно стопанисване.
- насажденията. При участие на странджански дъб в състава – прижи за неговото преобладаващо участие на дъба в състава. Запазване семенния произход на г/ Източноторунови гори - отпадни сечи с цел осигуряване на единични възобновителни сечи за осигуряване на разновъзрастно стопанисване.
- дългосрочни възобновителни сечи. В рамките на определени територии състав, като не се допуска смена на бука от съпътстващите го видове. Подходящи а/ Източнобукови гори – отпадни сечи за поддржане естествения вид

Широколистни високостволни гори

- дървесни видове.
- запазване смесения характер на дървовете и възстановяване на коренните семенни и излънкови широколистни видове – провеждане на отпадни сечи с цел д/ Смесени иглолистно-широколистни култури от черен и бел бор със Подпомагане процесите на възстановяване на коренната растителност.
- сечи за подобряване механичната устойчивост и качество на културите.
- г/ Култури от чужди иглолистни видове-зелена дългака и др. – отпадни на коренните дървесни видове.
- на коренната възстановяването на коренната растителност чрез сечи за трансформация. Възобновителна сеч в зависимост от процеса на възстановяване
- провеждане на отпадни сечи за повишаване устойчивостта на насажденията и в/ Култури от черен бор извън естествената зона на разпространение – на коренните дървесни видове.
- трансформация. Възобновителна сеч в зависимост от процеса на възстановяване
- провеждане на отпадни сечи за повишаване устойчивостта на насажденията и

- а/ Източнобуковски гори за превръщане – отглеждани сечи за поддръжане на естествен видове състав и подпомагане на семенните екземпляри и подобряване на състоянието на насажденията. Подходящи възобновителни сечи за постепенно им превръщане в семенни.
- б/ Източнорунски гори за превръщане – отглеждани сечи за осигуряване преобладаващо участие на горна в състава и отглеждане на екземпляри от семенен произход. Препоръчват се замаята му от бук и габър. Запазване екземпляри от странджански дъб. Подходящи възобновителни сечи за постепенно им превръщане в семенни.
- в/ Благунски гори за превръщане – отглеждане на насажденията за запазване преобладаващо участие на дъба в състава и създаване условия за превръщане на възобновителни сечи за постепенно им превръщане в семенни.
- г/ Източни перови насаждения - отглеждане за подобряване на видовете състав и качеството на дървостое. Възобновителни сечи с цел превръщането им в семенни.
- д/ Източни гори от обикновен габър – отглеждани сечи за толеранане на семенни екземпляри и запазване смесен характер на насажденията. Подходящи възобновителни сечи-прелично постепено-котловинна и неравномерно постепена.
- е/ Източни смесени гори, без преобладаване на дървесен вид – отглеждани сечи за регулиране на видовете състав и създаване условия за осигуряване трансформиранието им в семенни. За целта превръщане на подходящи възобновителни сечи за осигуряване на тези функции.
- ж/ Естествени гори от келяв габър – мероприятия за възстановяване на естествения видове състав. За автохтонни съобщества без стопанска дейност.

2.9.3. Условия стопански класове, цел на стопанството и турнус на сеч.

- а/ Стопански клас чербови култури обособен от чисти и смесени с преобладаване на черен бор култури от I-IV бонитет, разположени на разнообразни месторастения, с цел производство на едра стр. дървесина с диаметър на т. край над 18 см. при ориентировъчен турнус 80 г.
- б/ Смесен иглолистно-широколистен стопански клас, обособен от смесени без преобладаване култури прелично от били и черен бор със семенни и издънкови широколистни видове, с цел запазване смесения характер на дървостое и производство на едра строителна дървесина с диаметър на т. к. 18 см, при ориентировъчен турнус 80 години.
- в/ Източнобуковски клас, обособен от чисти и турнус на сеч.

- смесени с преобладание на източен бук насаждения и култури на I и II бонитет с цел производство на едра стр. дървесина с диаметър на т. край над 50 см. при тунус 140 години.
- г/. Източнобукъв среднобонитетен стопански клас, обособен от чисти и смесени с преобладание на източен бук насаждения от III и част от IV бонитет, с цел производство на едра стропителна дървесина с диаметър на т. край над 30 см. при тунус на сеч 120 години.
- д/. Източнобукъв низкобонитетен стопански клас обособен от чисти и смесени с преобладание на бук насаждения от ч. IV и V бонитет, с цел производство на едра стр. дървесина с диамет. на т. край над 18 см. при тунус на сеч 100 год.
- е/. Източногорунов високобонитетен стопански клас за специални сортименти обособен от чисти и смесени с преобладание на източен горун насаждения от I и II бонитет с цел производство на висококачествена едра стр. дървесина с диамет. на т. край над 50 см. При тунус на сеч 160 години.
- ж/. Източногорунов високобонитетен стопански клас обособен от чисти и смесени с преобладание на горун насаждения от I, II и ч. от III бонитет, с цел производство на едра стр. дървесина с диамет. на т. край над 30 см. При тунус на сеч 140 години.
- з/. Източногорунов средно и низкобонитетен стопански клас обособен от чисти и смесени с преобладание на едра стр. дървесина с диамет. на т. край над 18 см. При тунус 120 години.
- и/. Благунов високобонитетен стопански клас обособен от чисти и смесени с преобладание на блугун насаждения от I, II и ч. от III бонитет, с цел производство на едра стр. дървесина с диамет. на т. край над 30 см. При тунус на сеч 140 години.
- к/. Благунов средно и низкобонитетен стопански клас от чисти и смесени с преобладание на горун насаждения от III-част, IV и V бонитет, с цел производство на едра стр. дървесина с диамет. на т. край над 18 см. При тунус 120 години.
- л/. Източногорунов стопански клас за разновъзрастно стопанисване обособен от чисти и смесени с преобладание на изочен горун насаждения от I, II и III бонитет, с цел осигуряване на постоянно покритие на площта с горскодървесна растителност, чрез прилагане на система от сечи за разновъзрастно стопанисване.
- м/. Церов стопански клас съставен от смесени с преобладание на пер насаждения от I до V бонитет, с цел производство на едра стр. дървесина с диамет. на т. край над 18 см. При тунус 100 години.
- н/. Източнобукъв високобонитетен стопански клас за превръщане обособен от чисти и смесени с преобладание на бук издължкови насаждения от I, II и част от III бонитет, с цел превръщането им в семени и производство на едра стр. дървесина с диаметър на т. край над 18 см. при тунус на сеч 90 г
- о/. Източногорунов високобонитетен стопански клас за превръщане обособен от чисти и смесени с преобладание на горун издължкови насаждения от I, II и част от III бонитет, с диамет. на т. край над 18 см. при тунус 90 г

3.2. Таксапционни описания в електронен вид по поддъли, изготвени в съответствие с Наредба № 18/07.010.2015 г. на МЗХ за инвентаризация и пожари.

кадастралните им номера, както и план за дейността по опазване горите от списък на земеделските земи потвърдени от ОСЗ като горски територии с площи, списък на отделите и поддълите по землица и видове собственост, Основни насоки за организация на стопанството, постоянни пробни

гори защитни и специални. горските територии, типове месторастения, тълма и подробна таксапционна характеристика на горските територии – в табличен и графичен вид за групите увод, лесопашна инвентаризация, природни условия, характеристика на ИАП, РЛП и ДПП „Странджа“, която съдържа:

3.1. Обяснителна записка за извършената инвентаризация в 3 екземпляра за

3. Съдържание на инвентаризацията.

планиране в горските територии. Да се извърши проучване на биологичното разнообразие, съгласно чл 25, ал. 2, т. 1-5 от Наредба № 18 от 07.10.2015 г. на МЗХ за инвентаризация и

2.9.4. Проучване на биологичното разнообразие.

стопански класове. След извършване на таксацията, проектанта може да предложи и други дърва за отрев при турнус 25 години.

жизнеността на дървостите, опазване на биологичното разнообразие и любия на от чисти и смесени с преобладаване на келяв габър насаждения, с цел поддръжане ф/. Келявотабъргов стопански клас за нискоствъблоно стопанисване обособен Дървесина с диаметър на т. край над 8 см. и при турнус 15 години.

акация насаждения и култури от I-V бонитет с цел производство на дребна стр. у/. Акациев стопански клас обособен от чисти и смесени с преобладаване на стр. дървесина при турнус на сеч 55 години.

от III до V бонитет, с цел превръщането им в семенни и производство на средна обособен от смесени без преобладаване на дървесен вид издължкови насаждения т/. Смесен средно и нискобонитетен стопански клас за превръщане, 55 години.

превръщането им в семенни и производство на средна стр. дървесина при турнус преобладаване на чер издължкови насаждения на ч. от III, IV и V бонитет с цел средна стр. дървесина при турнус 55 години.

с/. Церов стопански клас за превръщане, обособен от смесени с преобладаване на част от III, IV и V бонитет, с цел превръщането им в семенни и производство на обособен от чисти и смесени с преобладаване на бялун издължкови насаждения на р/. Бялунов средно и нискобонитетен стопански клас за превръщане,

производство на средна стр. дървесина, при турнус 55 години. превръщане, обособен от чисти и смесени с преобладаване на горун издължкови насаждения от част от III, IV и V бонитет, с цел превръщането им в семенни и средна стр. дървесина при турнус 55 години.

Категория на сложност		Всичко,		Разпределение по трудност	
		I	II	III	IV
1. Гори за таксирание с раст. таблици	13662	779	5996	6366	521
3. Устройствa на голеи горски площи	930	401	403	92	34
в) дървопроезволителни вкл. нелесопр. пл.	3	-	1	1	1
б) нелървопроезволителни	927	401	402	91	33

Да се извърши инвентаризация на площ от 20924 ха горски територии. Общата площ се разпределя по категории на сложност и по категории на трудност, както следва:

4. Видове дейности и категории на трудност

3.4. Приложение - извадки от таксационните описания в табличен вид, постоянни пробни площи, ведомост за почвени профили, списък в електронен формат по землища на имотите собственост на физ. и юрид. лица. Протокол за категоризиране на горските категории по чл. 5 от Закона за горите. Протоколи от ЕТИС при ИАГ.

в) Подходящ мащаб:
а) Карта на стопанството;
б) Карта на листовете;
в) Карта на почвите;
г) Карта на геоложките формации;
д) Ориентировъчна карта;
е) Карта на землищата;
ж) Карта на месторастенията;
з) Карта на санитарното състояние на гората;
и) Карта на семействено-държавната база на стопанството;
к) Карта на насажденната включена защитените зони по „Натура 2000“;

3.3. Горски карти.
В М 1 : 10000
а) Карти на проектираните мероприятия в два комплекта на инженерно платно или ламинирана хартия, с последните две цифри от кадастралните номера на имотите нелържавна собственост и номера на масивите;
б) Карта на насажденната също на специална хартия;
в) Карта на горските територии по видове собственост;

планиране в горските територии със всички данни от теренните проучвания, планирани горскостопански мероприятия, типове горски местообитания, кодове на защитените зони по Закона за биологичното разнообразие, кадастрални номера на горските територии, предвидените противопожарни мероприятия и туристическите маршрути на ДП „Странджа“.

№	Ловностапански райони	Горски Територии	Земелски Територии	Общо
	Ловна	7296,3	1002,3	8298,6
1	Л. Тогово	1371,4	209,8	1581,2
2	Л. Рахиново	1641,8	299,3	1941,1
3	Л. Селище	2486,5	250,7	2737,2
4	Л. Драганата	1796,6	242,5	2039,1
	Ловностапански райони	12629,9	4137,4	16767,3
1	ПМР Малко Трново	7109,9	2625,7	9735,6
2	ПМР Бръшлян	2856,6	496,2	3352,8
3	ПМР Стоилово /ч/	505,0	426,1	931,1
4	ПМР Рамашиково /ч/	496,1	222,1	718,2
5	ПМР Сивярово /ч/	1662,3	367,3	2029,6
	ОБЩО	19926,2	5139,7	25065,9

През 2008 г. е бил разработен проект за ловностапанско устройство на ТП Държавно горско стопанство Малко Трново, едновременно с последния лесоустройствен проект на стопанството.

Със заповеди № РД 49-19/28.02.2002 г. на МЗТ и № РД 49-14/21.06.2004 г. на МЗТ, са определени границите и площите на ловностапанските райони – един държавен с четири ловища и пет на брой ЛСР, предоставени на Ловно сдружение „Сокол” – гр. Малко Трново, както следва:

а/ Характеристика на площта.

Ловностапанският план да се разработи едновременно с инвентаризацията на горските територии, горкостопанския план и плана за дейността по опазване на горите от пожари и съобразно Наредба № 18/07.10.2015 г. на МЗХ за инвентаризация и планиране в горските територии.

Предмет на ловностапанския план да бъдат дивеча и дивечовите местообитания на територията на ловностапанските райони в ТП ЛС Малко Трново.

1. Площ на териториите, обект на плана за ЛОВНОСТАПАНСКИТЕ ДЕЙНОСТИ.

ЧАСТ II. ПЛАН ЗА ЛОВНОСТАПАНСКА ДЕЙНОСТ.

ВСИЧКО	14592	1180	6399	6458	555
Инвентаризация, картиране на насажления, чийто запас се определя чрез пълно кюлиране и матем. статистически методи	6332	2	2365	3155	810
ОБЩА ПЛОЩ	20924	1182	8764	9613	1365
Ограничаване граници на защитните и специални ЛТ	1148	34	574	482	58

Ловностапанската площ на ТП ДПС Малко Трново уточнена, на основание горепосочените заповеди и последния ловоустроитвен проект от 2008 г., е общо 25065,9 ха, от които 19926,2 ха горски територии и 5139,7 ха земеделски територии.

Към 2016 г. за изготвяне на ловностапански план подлежи цялата площ на горските територии, - 20924,0 ха и 4139,7 ха селскостопанския фонд в района на дейност на ТП ДПС Малко Трново, или обща площ 25063,7 ха.

Държавният ловностапански район - по ловищата обособени съответно като дивечовъдни участъци, е предоставен с договори, за стопанисване и ползуване на дивеча в района, както следва:

- С договор № 21 от 24.03.2010 г. дивечовъден участък „Селище“, обособен със заповед № 1937/15.10.2009 г. на ДАГ е предоставен на „АБК“ ЕООД гр. Бургас;

- С договор № 22 от 31.03.2010 г. дивечовъден участък „Горово-Нивище“, обособен със заповед № 1860/08.10.2009 г. на ДАГ е предоставен на „Мешков“ ЕООД гр. Малко Трново;

С договор № 25/18.02.2011 г. дивечовъден участък „Грахилово“, обособен със заповед № 1936815.10.2010 г. на ДАГ е предоставен на „Форчън кънсалтинг“ ЕООД гр. Бургас;

С договор № 67/17.11.2009 г. дивечомъден участък „Драганата“ у обособен със заповед № 706/19.05.2009 г. на ДАГ е предоставен на „Бургас Трейдинг 2“ ЕООД гр. Бургас.

За така предоставените дивечовъдни участъци има съставени и съответни бизнес програми./същите са приложени към заданиято/.

С договор № 64/13.11.2009 г. са предоставени за стопанисване на Ловно сдружение „Сокол“ – гр. Малко Трново ловностапанските райони: М. Трново, Бръшлян, Граматиково-част, Стойлово-част, Сливарово-част.

Да се направи характеристика на площта, хранителната и защитна база. Границите на ловностапанските райони и дивечовъдни участъци да се опишат и отразят на картния материал и съгласно заповедта на МЗГ. Точната площ на всеки ловностапански район да се установи с ловностапанския план. Да се посочат недивечопригодните площи. Да се обозначат на терена границите на държавния ловностапански район.

6/ Ловностапанско стопанисване.

Да се направи преглед на ловностапанското ловоустроитво на ТП ДПС Малко Трново, като се опише развитието на ловната дейност в района на горското стопанство.

Да се разгледа и оцени ловностапанското стопанисване на дивечовите запаси на територията на стопанството. Да се анализира промяната в числеността на дивечовите популации, като се ползват данните от последната таксация на дивеча.

Да се направи оценка и на шетите нанасяни от дивеча върху горските култури и земеделските площи.

Да се посочи състоянието на разработената фуражна база.

в/ Природни условия.

Да се проучи основно ловната фауна в района на стопанството, съгласно Наредба № 18 от 07.10.2015 г. на МЗХ за инвентаризация и планиране в горските територии. Да се проучат защитените видове дивеч, обитаващи района на стопанството, които имат значение за ловното стопанство.

Да се опишат климатичните фактори и мащабно значение за дивечоразвъждането в района и се проучат природните условия, които оказват влияние върху миграционните процеси на дивеча.

Да се проучи дървесната, храстова и тревна растителност, отглежданите селскостопански култури и се даде оценка за защитните възможности на растителността в района.

Да се проучат икономическите условия, които оказват влияние върху ловностопанската дейност, както и причините за намаляване на запасите от ловни видове. Да се опишат защитените видове, които обитават района.

Да се проучи здравословното състояние на дивеча и възникналите заболявания на дивеча в последните години.

2. Планиране на мероприятията.

а/ Основни насоки на планирането.

Ловностопанските мероприятия да се насочат към формиране и поддръжане на жизнени дивечови запаси, обитаващи територията на стопанството, при оптимална търсота, полава и възрастова структура, провеждане на ловен туризъм, добив на трофеи и дивечово месо.

Да се предвидят главния и съпътстващите видове дивеч за ловностопанските райони, както и разпространението им сета в района.

Получените дивечови запаси да се определят в зависимост от бонитета на местообитанието. Ловностопанските мероприятия свързани със стопанисването и залесяването на горските територии да се отразят в горскостопанския план.

За изходна база данни при установяване на количеството дивеч, съотношението му по пол, по възраст, здравословното му и физическо състояние, да се вземе предвид последната таксация на дивеча.

Да се използва комбиниран метод за планиране на ловностопанската дейност. При планиране на ловностопанските мероприятия да се има предвид, че цялата площ на горските територии в района дейност на ТПС Малко Търново е включена в III Странджа, както и в защитените зони по Закона за биологичното разнообразие и следва да се планират съобразно статута на тези гори.

б/ Планиране на ловностопанските мероприятията.

Да се разпредели дивечопригодната площ по пригодност за обитаване от отделните видове дивеч.

Да се извърши бонитиране на местообитанието, като се даде подробна характеристика на наличните типове местообитания и се анализират условията за

развъждане на дивеча.

При бонитирането на местобитанията да се обърне внимание на земеделските площи покрити с гора. Да се определят дупустимите запаси от дивеч и перспективата за развитието им през следващите 10 години. За всеки ловностапански район да се проектира оптимална полова и възрастова структура за запасите от елър дивеч.

Въз основа на действителните дивечови запаси, на изчислените дупустими запаси и установеният прираст, да се планира размера на ползуване на дивеч. За подобряване на защитните и хранителните условия на местобитанията да се проектира биотехнически съоръжения в зависимост от видовете дивеч, начина на ловуване и възможностите на терена.

Да се планират мероприятия за подобряване фуражната база – разкриване на обработваемы площи, подобряване състава на съществуващата фуражна база, подобряване тревния състав на естествените поляни. Фуражната база да се планира съгласно утвърдените нормативи. Да се обозначат на картите дивечовите ниви, сечища, просеки и др., както и прилизителните места на планираните биотехнически съоръжения, съгласно приложение № 34 от Наредба № 18 за инвентаризация и планиране в горските територии.

Да се предвиди засаждане на горскоплодни дървесни и храстови видове, предпочитани от дивеча. На подходящи места да се проектират ловни сечища. Да се планират мероприятия за подобряване условията за паша, водопой, обезпечаване и подхранване на дивеча, за ограничаване на миграцията и опресняване на кръвта.

Да се предвидят мероприятия по опазване и възстановяване на защитените видове дивеч. В държавния ловностапански район да не се допуска паша на домашни животни.

Да се планират мероприятия за подобряване условията за ловуване и наблюдение на дивеча. Да се предвиди подържане на ловни пътища и ловни пътеки за привличане на ловците, като се предвиди изграждането на необходимия брой чакала край ловните пътища и храненияите. Локал водоемите и реките да се предвиди оформяне на площи за упражняване на спортен риболов.

Да се предвидят мероприятия за борба с хищниците. Да се обособят развъдни в предоставените ловностапански райони по смисъла на чл. 12 от ЗЛОД.

Да се опишат границите на ловищата по подотдели и сръщите да бъдат отразени на картите за ловностапански мероприятия, като се номерират съгласно чл. 125, ал. 7 от Наредба № 18 за инвентаризация и планиране в горските територии.

Да се направят икономическа оценка за изпълнението на планираните ловностапански мероприятия, както и очаквания ефект от тях. Ловностапанските мероприятия да се планират по ловностапански райони и дивечовъдни участъци.

Вид на стопанството	Категор	Ед. цена, /лв/	Площ, /ха/	Общо, /лв/
1. Устройства на стопанство с площ над 1200ха				
-Прочув. на местооб. и бонитране	I	0,66	1255	828,30
-Ларпел и организ. територия	I	0,50	1255	627,50
-Проект. на зашит. и фур. база	I	0,33	1255	414,15
-Прочув. на местооб. и бонитране	II	0,74	8460	6260,40
-Ларпел и организ. територия	II	0,58	8460	4906,80
-Проект. на зашит. и фур. база	II	0,33	8460	2791,80
-Прочув. на местооб. и бонитране	III	0,83	9833	8161,39
-Ларпел и организ. Територия	III	0,66	9833	6489,78
-Проект. на зашит. и фур. база	III	0,33	9833	3244,89

за обема и стойността на ловностопанския план на ТП Държавно горско стопанство Малко Търново.

СМЕТКА

Стойността на ловностопанския план е 37815,69 лева. Инвеститор е Изпълнителна агенция по горите

Всичко: 20924 ха
 I. ГФ - 1255 ха
 II. ГФ - 8460 ха
 III. ГФ - 9833 ха
 IV. ГФ - 1376 ха
 I. ССФ - 4140 ха

Ловностопанския план ще се разработи на обща площ 25064 ха, от която 20924 ха горски територии и 4140 ха селскостопански фонди, която по категории на трудност се разпределя, както следва:

Г/ Обем и стойност на ловностопанския план.

Картите за РП и ТП ДТС да бъдат ламинирани.

горското стопанство.

Да се изработят и по три бели копия от всеки картен лист за нуждите на МЗХ за инвентаризация и планиране в горските територии.

Да се изработят по един комплект цветени карти на планираните ловностопански мероприятия в М 1:10000, на основата на новите горскостопански карти на горското стопанство и сборна карта на ловностопанските райони в подходящ мащаб, в която да бъдат очертани ловищата. Картите да се изработят съгласно наредба № 18 от 07.10.2015 г. на МЗХ за инвентаризация и планиране в горските територии.

като за земеделските площи се ползват цифровите модели на КВС.

За картна основа да се ползват картите от извършената инвентаризация, съоръжения и картен материал.

Ловностопанският план да се разработи в четири екземпляра, по един за ИАГ, РП, ЮИДП и ДТС, който съдържа обяснителна записка със следните приложения: заповеди за границите на ловностопанските райони, протокол за приемане на на теренните работи, изходна база данни, ведомост за площите на фуражната база, работни схеми и количествени сметки за биотехническите съоръжения и картен материал.

3. Организация на територията.

- Местата за разполагане на специализираните групи за гасене на пожари; противопожарна техника и др.;
- Местата където ще се проектират противопожарни съоръжения на общодателни пунктове, водозточници, пътища за движение на проектират противопожарни прегради;
- Обектите разположени в горите или в близост до тях, около които ще се районите с висока пожарна опасност;
- Районите с висока пожарна опасност. Да се уточнят: Да се проучи подробно възможната опасност от горски пожари в района на дейност на горското стопанство, с оглед правилно определяне класа на пожарна опасност на насажението. Да се уточнят:

2. Теренно-проучвателни работи.

Да се направят преглед на извършените на предвидените в лесоустройствения проект противопожарни мероприятия, като се посочи броя на възникналите горски пожари на територията на горското стопанство и вземаните мерки за предотвратяване на пожари в горите, особено в близост до населените места. Да се опише устройството на територията в противопожарно отношение. Да се проучи и опише състоянието на наличните противопожарни съоръжения.

1. Анализ на досегашната дейност.

Планът за дейностите по опазване на горските територии от пожари да се разработи съгласно Наредба № 18/07.10.2015 г. на МЗХ за инвентаризация и планиране в горските територии, в съответствие с изискванията на Наредба № 8 от 11.05.2012 г. за условията и реда за защита на горските територии от пожари и със съдействието на Регионалната служба за пожарна безопасност. Общата площ, обект на плана за дейностите по опазване на горските територии от пожари е 20924 ха.

ЧАСТ III. ПЛАН ЗА ДЕЙНОСТИТЕ ПО ОПАЗВАНЕ НА ГОРСКИТЕ ТЕРИТОРИИ ОТ ПОЖАРИ

Всичко		Всичко ГТ		Земелски фонд		3. Устройство на дребнодивечово стопанство	
1252,16	1376	0,91	1376				
1018,24	1376	0,74	1376				
454,08	1376	0,33	1376				
36449,49	20924						
1366,20	4140	0,33	4140				
37815,69	25064						

а/ През пожароопасния сезон да се предвиди ограничаване достъпа на автомобили в горските територии с висок пожарен риск;

б/ Да се определи достатъчно места за палене на огън в горите, съобразно изискванията за устройването им по Наредба № 8/11.05.2012 г. за условията и реда за защита на горските територии от пожари.

в/ Да се определи места за устройство на противопожарни дъна, с необходимия инвентар, общо и по ГСУ;

г/ Да се определят площи за евентуално капане на хеликоптери във всеки горско-стопански участък;

д/ Да се предвидят маршрути за пешеходни, конни или моторизирани патрули за опазване на горите от пожари;

4.3. Други мероприятия.

а/ Пътяща за движение на противопожарна техника – да се опишат по отдели, подотдели и землица;

б/ Водоизточници – да се определят естествените водоизточници и местата за създаване на нови, от които да се ползва вода за гасене, като се предвиди стабилизирани на подходите към тях;

в/ Автоматизирана система за наблюдение и откриване на горски пожари – да се предвиди изграждане на такава система и се определи подходящо място;

4.2. Лесотехнически мероприятия.

а/ Барьерни прегради – нови да се предвидят само когато няма естествени такива или съществуващите не са с необходимата ширина. Да се предвидят достатъчно барьерни прегради, особено в иглолистните масиви, където опасността от възникване на пожари е значителна;

б/ Лесокulturни пояси – да се проектират за предотвратяване на нисови пожари, така че да дават възможност за придвижване на хора и гасаческа техника;

в/ Минерализовани ивици – да се предвидят за изграждане, с оглед недопускане преминаването на пожар от съседни незалесени територии или обекти;

г/ Санитарни ивици – да се предвидят при необходимост покрай пътяща минаващи през гори от I-ви клас на пожарна опасност и гънните пътяща през гори от II-ри клас и други застрашени от пожари горски територии.

Да се предвиди изграждането на:

4.1. Противопожарни прегради.

4. Проектиране на мероприятия.

Горската територия да се раздели по класове на пожарна опасност, съобразно дървесния състав на насажденията, близостта им до населените места, пътящата инфраструктура, посещаемостта, източниците на огън и др. Пътяща по класове на пожарна опасност да се посочи общо и по горкостопански участъци;

Планът да се изработи на базата на направената инвентаризация на горските територии в ТП ДПС Малко Търново и съобразно Наредба № 18 от 07.10.2015 г. на МЗХ за инвентаризация и планиране в горските територии. Горскостопанския план на ТП Държавно горско стопанство Малко Търново ще се изготви в границите на община Малко Търново и землищата, както

Увод

ЧАСТ IV. ГОРКОСТОПАНСКИ ПЛАН

5.3. Да се изготви един екземпляр от плана за дейностите по опазване на горските територии от пожари заедно с комплект карти по противопожарно устройство на горските територии за Главна дирекция „Пожарна безопасност и защита на населението“.

5.2. Плана за дейностите по опазване на горските територии от пожари да се разработи едновременно с инвентаризацията на горските територии на горското стопанство. Стойността за изработването му е включена в сметката за извършване на инвентаризацията, а цената за изработване на плана е определена съгласно заповед № 412 от 17.03.2016 г. на ИАГ.

Плана за дейностите по опазване на горските територии от пожари да се изготви в първите две-три години от ревизионния период.

Плана за дейностите по опазване на горските територии от пожари да се разработи по горскостопански участъци. Общо и за горските територии по видове собственост.

5.1. Плана за дейностите по опазване на горските територии от пожари да се изготви в четри екземпляра по един за ИАГ, РДГ, ДПС и РСБЗН.

Планът да съдържа: обяснителна записка с необходимите таблици и диаграми, проектирани мрежи и мероприятия по видове собственост, карта в М 1:25000 на класовете на пожарна опасност и карта на противопожарните мероприятия в М 1:25000, на която с условни знаци да се нанесат наличните и планираните противопожарни съоръжения, като барьерни противопожарни прегради, лесокulturни противопожарни прегради, минерализовани ивици и др.

На картата да се означат всички пътища, включително и онези които са проходими за противопожарните автомобили. Да се нанесат на картата и всички водоемостичности, съществуващи и планирани за изграждане, които е възможно да се използват при гасене на пожари. Да се изготви списък на всички съоръжения за противопожарни мероприятия.

5.1. Плана за дейностите по опазване на горските територии от пожари да се изработи в четри екземпляра по един за ИАГ, РДГ, ДПС и РСБЗН.

Планът да съдържа: обяснителна записка с необходимите таблици и диаграми, проектирани мрежи и мероприятия по видове собственост, карта в М 1:25000 на класовете на пожарна опасност и карта на противопожарните мероприятия в М 1:25000, на която с условни знаци да се нанесат наличните и планираните противопожарни съоръжения, като барьерни противопожарни прегради, лесокulturни противопожарни прегради, минерализовани ивици и др.

На картата да се означат всички пътища, включително и онези които са проходими за противопожарните автомобили. Да се нанесат на картата и всички водоемостичности, съществуващи и планирани за изграждане, които е възможно да се използват при гасене на пожари. Да се изготви списък на всички съоръжения за противопожарни мероприятия.

5.1. Плана за дейностите по опазване на горските територии от пожари да се изработи в четри екземпляра по един за ИАГ, РДГ, ДПС и РСБЗН.

следва: гр. Малко Търново и части от Звездец, Бръшлян, Сливарово, Граматиково и Стойлово.

1. Площ подлежаща на горскостопанско планиране

1.1. Площ на горските територии

Площта на държавните горски територии по лесоустройствен проект от 2008 г. е общо 14715 ха, от която залесена 14072 ха и незалесена 643 ха

През ревизионния период са настъпили следните промени в общата площ на държавните горски територии:

- На основание Решение на Бургаския окръжен съд от 07.03.2014 г. са включени като държавна собственост в обхвата на дейност на ТП ДГС Малко Търново 39235,500 декара или 3923,6 ха горски територии собственост на Община Малко Търново.

- Включване на 6,0 ха горски територии от държавен поземлен фонд, не включени като държавна собственост в ЛВП от 2008 г.

През ревизионния период няма престояване за ползуване, както продадени по § 123 държавни горски територии, а така и не е извършена замаяна на такива.

Общата площ на държавните горски територии на ТП ДГС Малко Търново към 2016 г., подлежащи на горскостопанско планиране е 18645 ха, в т.ч. залесена 17769 ха и 876 ха незалесена.

Изменение на площта на държавните горски територии през периода 2008–2016г.

Вид на горите	2008, ха	2016, ха	+/- ха
Иглолистни	1676	2077	+401
Широколистни високостволни	8715	10347	+1632
За реконструкция	-	-	-
Издяккови за превръщане	2263	3548	+1285
Нискостволни	1418	1797	+379
Всичко залесена площ	14072	17769	+3697
Пожарища	-	-	-
Голини	1	1	-
Невъзобновени сечища	2	2	-
Всичко незалесени дървопроизводителни площи	3	3	-
Обработваеми площи	19	27	+8
Ливади	-	-	-
Полини	385	492	+107
Горски разсадници	-	-	-
Пътнища, просеки и др.	152	218	+66
Мочури, скали, сипеи и др.	84	136	+52
Всичко недрвопроизводителни площи	640	873	+233
Всичко горски територии	14715	18645	+3930

Увеличението на общата площ на държавните горски територии е в резултат на включване на 3924 ха горски територии като държавна собственост съгласно съдебно решение и на 6 ха горски територии от държавен поземлен фонд, не включени в ЛВП от 2008 г.

1.2. Характеристика на горските територии

Разпределение на държавните горски територии по вид на горите към 2008г.

Вид на земите	Иглолистни	Широколистни	Реконструкция	Изд. за превръщане	Ниско-стъблени	Всичко
Насаждения с пъл. 04-1.0	-	8556	-	2257	1388	12201
Склопени култури	1655	51	-	-	6	1712
Несклопени култури	2	46	-	-	-	48
Общо с пъл. 04-1.0	1657	8653	-	2257	1394	13961
Редни с пъл. 0.1-0.3	-	59	-	6	23	88
Издени култури	19	4	-	-	-	23
Общо с пъл. 0.1-0.3	19	63	-	6	23	111
Общо залесена площ	1676	8716	-	2263	1417	14072
Пожарша	-	-	-	-	-	-
Голени	-	-	-	1	-	1
Сечна	1	-	-	-	1	2
Общо дървопр. гола площ	1	-	-	1	1	3
Обработваеми площи	-	19	-	-	-	19
Ливади	-	-	-	-	-	-
Полани	10	203	-	110	62	385
Горски разсадници	-	-	-	-	-	-
Иск. голи площи	9	91	-	38	14	152
Ест. голи площи	5	19	-	25	35	84
Общодървопр. голи площи	24	332	-	173	111	640
Всичко	1701	9048	-	2437	1529	14715

Разпределение на държавните горски територии по вид на горите към 2016 г.

Вид на земите	Иглолистни	Широколистни	Реконструкция	Изд. за превръщане	Ниско-стъблени	Всичко
Насаждения с пъл. 04-1.0	-	10114	-	3542	1757	15413
Склопени култури	2053	66	-	-	15	2134
Несклопени култури	-	114	-	-	2	116
Общо с пъл. 04-1.0	2053	10294	-	3542	1774	17663
Редни с пъл. 0.1-0.3	-	48	-	6	23	77
Издени култури	24	5	-	-	-	29
Общо с пъл. 0.1-0.3	24	53	-	6	23	106
Общо залесена площ	2077	10347	-	3548	1797	17769
Пожарша	-	-	-	-	-	-
Голени	-	-	-	1	-	1
Сечна	1	1	-	-	-	2
Общо дървопр. гола площ	1	1	-	1	-	3
Обработваеми площи	1	19	-	7	-	27
Ливади	-	-	-	-	-	-
Полани	18	259	-	143	72	492
Горски разсадници	-	-	-	-	-	-
Иск. голи площи	13	112	-	71	22	218
Ест. голи площи	3	21	-	38	74	136
Общодървопр. голи площи	35	411	-	259	168	873
Всичко	2113	10759	-	3808	1965	18645

Разпределение на залесената площ на държавните горски територии по видове гори и бонитети.

Видове насаждения	Всичко, Ха	Бонитет			
		I	II	III	IV
					V

Да се анализира и оценят резултатите от изведените отглеждания сечи, по вид гори.

Да се направят оценки на състоянието на иглолистните култури, особено на тези създадени извън ареала на естествено им разпространение.

Да се направят оценки на състоянието на иглолистните култури, особено на на подраста.

Да се направят оценки на работата по почистване на сечищата и по опазване превръщане в семенни. Да се проучи и оцени състоянието на възобновяването.

Да се анализира подробно и преценят резултатите от изведените възобновяване, като се обърне особено внимание на издължковите гори за възобновяване, като се обърне особено внимание на издължковите гори за възобновяване, като се обърне особено внимание на издължковите гори за възобновяване, като се обърне особено внимание на издължковите гори за възобновяване.

Да се направят оценки на състоянието на иглолистните култури, особено на на подраста.

2. Досегашно стопанисване на горските територии.

Разпределението на заисената площ по видове насаждения и по бонитети е направено по данни от отчетта на горския фонд, като са отразени промените настъпили през ревизионния период.

Видове насаждения	Бонитет				Всичко,
	I	II	III	IV	
Бербови	6	15	73	36	130
Чербови	129	228	160	15	532
Дугласка	13	-	-	-	13
Смесени иглолистни	54	52	80	8	194
Смесени игл.-широколистни	105	482	509	112	1208
Иглолистни	307	777	822	171	2077
Източнo бoкoви	5	197	637	29	871
Източнo гoрyнoви	3	146	951	366	1549
Цер	-	-	-	-	-
Габър	4	1	3	-	4
Лисен	-	-	-	-	-
Липови	1	-	-	-	1
Орех	1	-	1	-	1
Смесени с преоблада. на изт. бук	22	331	1144	211	1756
Смесени с преоблада. на изт. горун	1	388	2148	855	3627
Смесени широколистни-иглолистни	3	18	22	16	59
Широколистни високоствъблени	35	1391	6384	1936	10347
Източнo гoрyнoви	2	6	379	316	825
Церови	-	-	-	-	-
Източнo бoкoви	53	56	7	3	119
Габрови	-	7	1	-	8
Смесени широколистни	41	275	1081	877	2596
Издължковни за превръщане	96	344	1468	1196	3548
Акация	13	2	2	20	45
Келяв габър	-	-	-	178	432
Смесени широколистни	-	-	-	873	1320
Нискоствъблени	13	2	2	1071	1797
Всичко	17769	2514	8676	4374	1754

на сечта, интензивност и обем и сравняват с предвижданията на лесостроителния проект.

Да се направи оценка на състоянието на семействозидствените насаждения, а така също и на изведените селекционни сечи в тях.

Да се направи преглед и оценка на изведените сечи в защитните и специалните гори и доколко тези сечи са допринесли за подобряване ползните функции на тези гори.

Да се анализира ползуването на дървесина по видове гори, видове сечи и катерии дървесина и по сортименти, като се посочат причините за отклоненията от предвиденото по лесостроителен проект ползуване.

Да се направи оценка на дейността по събирането и оползотворяването на сухата и паднала маса в горите, както и на своевременното провеждане на санитарните сечи в горите.

Да се направи анализ и оценка на работата по залесяването, избора на дървесните видове за залесяване, съобразно условията на месторастене и отглеждането на културите, като се направи сравнение с предвижданията на лесостроителния проект. Да се проучи и оцени състоянието на опожарените площи и извършената работа по тяхното възстановяване.

Да се посочат и оценят схемите за залесяване и процента на прихващане при създаване на културите

Да се проучи и оцени извършената работа по подготовка на почвата за залесяване, отглеждането и попълването на горските култури и по производството на филианки за залесяване.

Да се опишат проведените противоерозионни мероприятия, предвидени в лесостроителния проект, както и състоянието на ерозионните процеси на територията на стопанството.

Да се направи преглед на реализираните странични ползвания от горите и анализира резултатите от тази дейност. Да се прецени доколко страничните ползвания от горите са били съобразени с възможностите на горския фонд в стопанството.

Да се проучи пътното и сградно строителство, състоянието на горската пътна мрежа, като се направи оценка за ефективността на използването, грижите за поддръжката и необходимостта от разширяване. Да се направи оценка на изпълнението на предвидените в ЛВП ремонтни работи на горски автомобилни пътища – 19,7 км и строеж на 8,3 км. нови автомобилни пътища.

Да се направят проучвания за опазването на горите от болести и вредители и посочат необходимите данни за динамиката на появяването и разпространението им в стопанството. Да се направи оценка на проведената борба срещу болести и вредители в горите, като се оцени нейната ефективност.

Да се направи анализ на състоянието на опазването на горите в стопанството и проведените мероприятия за опазване горите от нарушения. Да се посочи броя на нарушените в горите и прецени работата извършена в горското стопанство за тяхното отстраняване.

Да се прецени досегашната организация на управлението на стопанството, състоянието на кадрите, броя и площта на горскостопанските участъци, както и разпределението на районите за опазване на горските територии.

3. Теренни проучвания. Таксиране на насажденията.

Горскостопанският план на ТП Държавно горско стопанство Малко Търново ще бъде разработен на базата на инвентаризацията на горските територии, като бъдат спазени изискванията на Закона за горите и съобразно Наредба № 18/07.10.2015 г. на МЗХ за инвентаризация и планиране в горските територии.

Събленият запас в пътни куб.м. стопща маса на зрелите високоствълбени насаждения да се установи чрез пълно клупиране за подотделите с площ до 2.0 ха, вкл. и за тези с площта до 0.3 включително, независимо от площта на подотделите, а за тези с площ над 2.0 ха и площта над 0.3, по математико-статистически методи.

Да се бодисат с явни от бая сечозрелите високоствълбени насаждения. Списъците на подотделите за пълно клупиране и по МСМ са дадени в приложения №1 и №2.

4. Основни насоки за организация на обекта за планиране

Основните насоки за стопанисване на горските територии в ТП Държавно горско стопанство Малко Търново да бъдат запазване и повишаване на определените им защитни и специални функции, като се планират мероприятия диференцирано за всяко насаждение съобразно неговите функции.

4.1. Проучване на икономическите условия.

Проучването на икономическите условия на района да се извърши съгласно Наредба № 18/07.10.2015 г. на МЗХ за инвентаризация и планиране в горските територии и се направи анализ на резултатите от проучването.

4.2. Разделяне на горскостопанската единица на участъци.

Ще се обособят четири горскостопански участъци както следва:
I-ви ГСУ „Бръшлян“, със селалище с. Бръшлян и отдели:
1-3; 5а,1; 6-12; 20д,е,1-4; 21-26; 41-52; 55; 56г-е,2,3; 61-65;
265-286; 287а,1; 290-300; 303;

II-ри ГСУ „Стоилово“, със селалище с. Стоилово и отдели:
27-40; 101; 102; 103-част; 104-част; 106-част; 107; 108; 109-част;
112; 115-125; 135-149; 301; 302; 311-319
III-ти ГСУ „Малко Търново“, със селалище гр. Малко Търново
и отдели: 66-100; 126-134; 150-210; 304-310; 322-329;
IV-ти ГСУ „Сливарово“, със селалище гр- Малко Търново и
отдели: 211-264; 320; 321;

4.3. Групи гори, видове гори и условия стопански класове

Като се има предвид разпределението на залезената площ по видове насаждения и бонитети и Наредба № 18 от 07.10.2015г. на МЗХ за

инвентаризация и планиране в горските територии, при разработването на горкостопанския план да се обособят следните групи и видове гори с основни насоки за тяхното стопанисване и условни стопански класове:

4.3.1. Иглолистни гори

а/ Естествени борови гори – самозалесили се борови насаждения с плътота 0,4-1,0, извън естествената зона на разпространение. Провеждане отпадни сечи за запазването им и повишаване устойчивостта им, като се използва възможността им за формиране на смесени насаждения от иглолистни и широколистни видове. Възобновителна сеч в зависимост от процеса на възстановяване на коренните дървесни видове.

б/ Култури от бел бор извън естествената зона на разпространение – провеждане на отпадни сечи за повишаване устойчивостта на насажденията и подпомагане възстановяването на коренната растителност чрез сечи за трансформация. Възобновителна сеч в зависимост от процеса на възстановяване на коренните дървесни видове.

в/ Култури от черен бор извън естествената зона на разпространение – провеждане на отпадни сечи за повишаване устойчивостта на насажденията и подпомагане процесите на възстановяване на коренната растителност.

г/ Смесени иглолистно-широколистни култури от черен и бел бор със смесени и издължкови широколистни видове – провеждане на отпадни сечи с цели насаждения характер на дървостойте и възстановяване на коренните дървесни видове.

4.3.2. Широколистни високостволни гори

а/ Източнобукви гори – отпадни сечи за поддръжане естествения видо състав, като не се допуска смена на бука от съпътстващите го видове. Подходящи дългосрочни възобновителни сечи. В рамките на определените територии едниници възобновителни сечи за осигуряване на разновъзрастна стопанисване.

б/ Източноторунови гори – отпадни сечи с цели осигуряване на преобладаващо участие на дъба в състава. Запазване смесения произход на насажденията. При участие на странджански дъб в състава – грижи за неговото опазване. Дългосрочни възобновителни сечи за разновъзрастна стопанисване.

в/ Бялгенови насаждения – отпадни сечи за недопускане замаяна на дъба с други съпътстващи широколистни видове. В смесените с преобладаване на бялгенови насаждения сечи за запазване смесения видо състав. Подходящи възобновителни сечи с дългосрочен възобновителен период.

г/ Смесени гори от чер – отпадни и възобновителни сечи за осигуряване на

семеенния произход.

д/ Смесени широколистни гори, без преобладаване на дървесен вид - отпадни сечи за запазване смесени състав и възстановяване естествен вид състав. Трижи за запазване на странджанския дъб в състава на насажденията.

е/ Култури от дървета - извеждане на отпадни сечи за подобряване на устойчивостта им и регулиране на видовете с цели трансформиране на горите в естествени.

ж/ Смесени гори от обикновен габър-отпадни сечи и подходящи възновителни сечи с цели осигуряване на смесени състав и семенен произход на насажденията.

з/ Естествени липови насаждения - мероприятия за запазване на дървовете в състава на насажденията и запазване на семенните екземпляри на липите.

и/ Орехови култури - не се провеждат сечи. Мероприятия за опазването им болести и вредители.

4.3.3. Издънкови гори за превръщане

а/ Източнорункови гори за превръщане - отпадни сечи за поддржане на естествени видове състав и подпомагане на семенните екземпляри и подобряване на състоянието на насажденията. Подходящи възновителни сечи за постепенното им превръщане в семенни.

б/ Източнорункови гори за превръщане - отпадни сечи за осигуряване преобладаващо участие на горна в състава и отглеждане на екземпляри от семенен произход. Препоръчват се замкната му от бук и габър. Запазване екземпляри от странджански дъб. Подходящи възновителни сечи за

в/ Благункови гори за превръщане - отглеждане на насажденията за запазване преобладаващо участие на дъба в състава и създаване условия за превръщане на възновителни сечи за постепенното им превръщане в семенни.

г/ Издънкови церови насаждения - отглеждане за подобряване на видовете състав и качеството на дървостоята. Възновителни сечи с цели превръщането им в семенни.

д/ Издънкови гори от обикновен габър - отпадни сечи за регулиране на трансформирането им в семенни. За целта провеждане на подходящи възновителни сечи - неравномерно-постепенна.

е/ Издънкови смесени гори, без преобладаване на дървесен вид - отпадни сечи за запазване смесени състав и възстановяване естествен вид състав.

ж/ Естествени липови насаждения - мероприятия за запазване на дървовете в състава на насажденията и запазване на семенните екземпляри на липите.

з/ Естествени гори от келяв габър - мероприятия за възстановяване на естествени видове състав. За автохтонни съобщества без стопанска дейност.

4.3.5. Условни стопански класове, цел на стопанството и турнус на сеч.

При инвентаризацията на горските територии на стопанството предлагаме да бъдат обособени следните условни стопански класове, които да се обособят и при изработването на горскостопанския план:

а/. Стопански клас чербови култури обособен от чисти и смесени с преобладание на черен бор култури от I-IV бонитет, разположени на разнообразни месторастения, с цел производство на едра стр. дървесина с диаметър на т. край над 18 см. при ориентировъчен турнус 80 г.

б/. Смесен иглолистно-широколистен стопански клас, обособен от смесени без преобладание култури предимно от бял и черен бор със семенни и издънкови широколистни видове, с цел запазване смесения характер на дървостите и производство на едра строителна дървесина с диаметър на т. к. 18 см. при ориентировъчен турнус 80 години.

Съгласно указанията за стопанисване на иглолистните култури, за тези създадени извън ареала на естественото им разпространение, да се определя диференцирана цел и турнус на сеч.

в/. Източнобукъв високобонитетен стопански клас, обособен от чисти и смесени с преобладание на източен бук насаждения и култури на I и II бонитет с цел производство на едра стр. дървесина с диаметър на т. край над 50 см. при турнус 140 години.

г/. Източнобукъв среднобонитетен стопански клас, обособен от чисти и смесени с преобладание на източен бук насаждения от III и част от IV бонитет, с цел производство на едра строителна дървесина с диаметър на т. край над 30 см. при турнус на сеч 120 години.

д/. Източнобукъв низкобонитетен стопански клас обособен от чисти и смесени с преобладание на бук насаждения от ч. IV и V бонитет, с цел производство на едра стр. дървесина с диаметър на т. край над 18 см. при турнус на сеч 100 год.

е/. Източноторунов високобонитетен стопански клас за специални сортименти обособен от чисти и смесени с преобладание на източен горун насаждения от I и II бонитет с цел производство на висококачествена едра стр. дървесина с диаметър на т. край над 50 см. при турнус на сеч 160 години.

ж/. Източноторунов високобонитетен стопански клас обособен от чисти и смесени с преобладание на горун насаждения от I, II и ч. от III бонитет, с цел производство на едра стр. дървесина с диаметър на т. край над 30 см. при турнус на сеч 140 години.

з/. Източноторунов средно и низкобонитетен стопански клас обособен от чисти и смесени с преобладание на горун насаждения от III-част, IV и V бонитет, с цел производство на едра стр. дървесина с диаметър на т. край над 18 см. при турнус 120 години.

к/. Благунов средно и низкобонитетен стопански клас от чисти и смесени с преобладание на горун насаждения от III-част, IV и V бонитет, с цел производство на едра стр. дървесина с диаметър на т. край над 18 см. при турнус 120 години.

Горскостопанските дейности да се планират съгласно Наредба № 18/07.10.2015 г. на МЗХ за инвентаризация и планиране в горските територии,

5. Планиране на мероприятията.

стопански класове.

След извършване на таксацията, проектанта може да предложи и други дърва за отрез при турнус 25 години.

жизнеността на дървостоята, опазване на биологичното разнообразие и добив на от чисти и смесени с преобладаване на келяв габър насаждения, с цел поддржане ф/. Келявогабър стовански клас за нискокоствено стопанисване обособен дървесина с диаметър на т. край над 8 см. и при турнус 15 години.

акация насаждения и култури от I-V бонитет с цел производство на дърва стр. у/. Акациев стовански клас обособен от чисти и смесени с преобладаване на стр. дървесина при турнус на сеч 5 години.

от III до V бонитет, с цел превръщането им в семенни и производство на средна обособен от смесени без преобладаване на дървесен вид издънков насаждения обособен средно и нискобонитетен стовански клас за превръщане, т/. Смесен средно и нискобонитетен стовански клас за превръщане, 55 години.

превръщането им в семенни и производство на средна стр. дървесина при турнус преобладаване на пер издънков насаждения на ч. от III, IV и V бонитет с цел средна стр. дървесина при турнус 55 години.

с/. Церов стовански клас за превръщане, обособен от смесени с преобладаване на пер издънков насаждения на ч. от III, IV и V бонитет, с цел превръщането им в семенни и производство на част от III, IV и V бонитет, с цел превръщането им в семенни и производство на обособен от чисти и смесени с преобладаване на бялун издънков насаждения на р/. Бялунов средно и нискобонитетен стовански клас за превръщане, производство на средна стр. дървесина, при турнус 55 години.

насаждения от част от III, IV и V бонитет, с цел превръщането им в семенни и превръщане, обособен от чисти и смесени с преобладаване на горун издънков и п/. Източноторунов средно и нискобонитетен стовански клас за едра стр. дървесина с диам. на т. край над 18 см. при турнус 90г

1, II и част от III бонитет, с цел превръщането им в семенни и производство на обособен от чисти и смесени с преобладаване на горун издънков насаждения от о/. Източноторунов високобонитетен стовански клас за превръщане дървесина с диаметър на т. край над 18 см. при турнус на сеч 90 г

от III бонитет, с цел превръщането им в семенни и производство на едра стр. от чисти и смесени с преобладаване на бук издънков насаждения от I, II и част н/. Източноторунов високобонитетен стовански клас за превръщане обособен на т. край над 18 см. При турнус 100 години.

насаждения от I до V бонитет, с цел производство на едра стр. дървесина с диам. м/. Церов стовански клас съставен от смесени с преобладаване на пер разновъзрастна стопанисване.

горскодървесна растителност, чрез прилагане на система от сечи за и III бонитет, с цел осигуряване на постоянно покритие на площта с обособен от чисти и смесени с преобладаване на източен горун насаждения от I, II л/. Източноторунов стовански клас за разновъзрастна стопанисване години.

При възобновителните сечи да се оставят единични и групи стари дървета. Във високостволни източнобукови гори с гъст подлес от зеленика и странджанска боровинка да не се планират сечи, а в тези с единични тупи да се планират възобновителни сечи за разновъзрастна стопанисване. В източнобукови високостволни гори определени за разновъзрастна стопанисване да се предвиждат съответни възобновителни сечи. В зрелите издънковите насаждения за превръщане да се предвиждат възобновителни сечи за създаване на подходящи условия за тяхното семенно

При планиране на насоките на стопанисване за всеки вид гора и насаждение чрез определяне на целта и интензивност на планираните основни сечи – отпадни, възобновителни, селекционни, технически и сечи за трансформация да утвърдените разпоротки по чл. 4, ал. 1, т. 2 от същата, относно системи от режими и мерки за стопанисване на горите попадащи в горските типове природни местообитания в „Натура 2000“.

5.1.1. Дългосрочни възобновителни сечи – да се планират в зрели насаждения, съобразно с възприетия турнус на сеч. Интензивността им да се определя от дървесния вид, състоянието на насаждението, количеството и надеждността на подраста и от растежните условия.

Да се предвиждат мероприятия за подпомагане на възобновяването, опазване

5.1. Сечи.

Приложение № 20/, като се имат предвид насоките за стопанисване по групи и видове гори, на база данните от инвентаризацията и специфичните условия за всеки подотдел.

Планирането на дейностите да се извърши и върху основата на анализа на досегашното стопанисване на горските територии, с цел да се постигне устойчиво ползуване и възпроизводство на горските ресурси и опазване на комбинацията между метода по класове на възраст и метода на стопанисване по насаждения.

Да не се планират горскостопански дейности в насаждения определени като – гори във фаза на старост и в гори на стръмни, много стръмни, урвисти и силно скалисти терени, определени с протокол от 07.03.2016 г. утвърден от ИАГ на 29.03.2016 г. – приложен към заповедта.

Да не се планират горскостопански дейности около туристическата инфраструктура – пътеки и маршрути на III „Странджа“, с отел за запазване естествения характер на гората около тях. Около маршрутите /по списък на III „Странджа“/ на туристическите пътеки на III „Странджа“ да не се планират сечи в ивици с размер 20 м., а около параклиси и заслони на 200 м. около тях.

Цялата територия в обхвата на дейност на III ДПС Малико Търново попада в защитени зони, поради което планираните горскостопански дейности следва да гарантират благоприятния консервационен статут на видовете и хабитатите, предмет на опазването на защитените зони.

Основният метод за планиране на горскостопанските дейности да бъде комбинацията между метода по класове на възраст и метода на стопанисване по насаждения.

Планирането на дейностите да се извърши и върху основата на анализа на досегашното стопанисване на горските територии, с цел да се постигне устойчиво ползуване и възпроизводство на горските ресурси и опазване на биологичното разнообразие в тях.

възобновяване. Особено внимание да се обърне на изредените и невъзобновени зрели насаждения, в които следва да се проектират мероприятия за тяхното възобновяване.

В зрели семействени насаждения да се планират възобновителни сечи.

5.1.2. Оттедни сечи да се планират в младите, средновъзрастни и дозряващи насаждения и култури, като интензивността им е съобразена с възрастта, дървесният вид, плътотата, бонитета и състоянието им. Осветленията да се проектират без интензивност и материален добив. При необходимост, в насаждения и култури с неравномерен строеж по плътота да се предвиждат оттедна сеч в гъстите групи.

При планиране на сечи в насаждения определени за разновъзрастна стопанисване интензивността на намесата да не превишава 15%.

Селекционни сечи в семействени насаждения да се планират съвместно с Горска семействена станция.

5.1.3. Санитарни и принудителни сечи – да се проектират в насажденията и културите с констатирани повреди, като тяхната интензивност бъде съобразена със степента на повредата по дървесните видове.

5.1.4. Технически сечи за противопожарни мероприятия да се проектират за нуждите на противопожарното устройство на горите.

5.1.5. Технически сечи за ловностопански мероприятия – да се предвидят за нуждите на ловното стопанство, съгласно изготвения план за ловностопанска дейност на ТП ДПС Малко Търново.

Сечи в защитните и специалните горски територии да се предвиждат съобразно тяхната функционална принадлежност.

При необходимост да се предвиди сеч за просветляване и почистване на пътното платно и севитутите на обраслите с дървесна растителност трайни горски пътища.

При планиране на сечите максимално да се запазват редките и характерни за района видове.

В ивици 10-20 м. покрай водни течения, речуболински и общински пътища, сечи да се планират с по-ниска интензивност, с цел запазване на защитните и ландшафтни функции на насажденията.

5.2. Определене размера на ползуване.

Размерът на ползуване от възобновителни сечи в семействени насаждения, да се определи по състояние на насажденията, като се контролира същото по формулните методи посочени в Наредба № 18/07.10.2015 г. на МЗХ за инвентаризация и планиране в горските територии.

Размерът на ползуването от възобновителни сечи в зрелите издънкови гори за превръщане, в горите определени за издънково стопанисване и от селекционни сечи в семействени насаждения да се определят по състояние, като сбор от ползуването в отделните зрели насаждения.

Размерът на ползуване от възобновителни сечи в семействени насаждения да се установи съгласно Наредба № 18/07.10.2015 г. на МЗХ за инвентаризация и планиране в горските територии.

Размерът на ползуването от отглеждани и санитарни сечи да се установи за всяко насаждение, съгласно наредбата за сечите.

За всяко насаждение с планираната насока на стопанисване да се определи допустимия размер на ползуване

Общият обем на ползуване от възобновителни сечи да се планира в утвърдените норми за съответните стопански класове, а от отглеждани и санитарни сечи в зависимост от състоянието на насаждението.

Ползуването от сечи за противопожарни и ловностопански мероприятия да се регламентира отделно.

За всяко насаждение да се определи ползуването по дървесни видове без клонови и с клонови и това да се отрази в таксационното описание. Да се извърши сортирането на добивите по насаждението и се отрази в таксационното описание.

Предвиденото ползуване във временно недостъпни басейни и това извън тях да се посочи в отделни таблици в записката към горкостопанския план.

5.3. Пробни площи.

За установяване на сортиментната структура на предвидената за ползуване дървесина, да се заложат временни пробни площи само в стопански класове и за видове сечи, при които предвидените по лесостроителен проект сортименти и действително добитите се различават съществено. Временните пробни площи да се заложат съвместно с ДПС и да се обозначат на терена.

Списъкът на временните пробни площи, местонахождението им, резултатите от измерванията и възприетите проценти за добивите да се предоставят при приемането на инвентаризацията. Реда за отсичане и измерване на дървесината в пробните площи да се уточни на първото лесостроително съвещание.

5.4. Възобновяване и залесяване.

В стопанството съществуват благоприятни възможности за естествено възобновяване на горите и успешно протичане на възобновителния процес

При планиране на възобновителните сечи да се използват максимално възможностите за естествено възобновяване на горите. При необходимост, в насаждението с добра възобновителна способност да се предвидят подпомагане на естествено възобновяване чрез изсичане на подлес, подпомагане чрез залесяване и др.

Залесяването да се предвидят чрез садене и по насоки, а именно: ново залесяване, попълване на ретини, в зрели невъзобновени насаждението, подпомагане на възобновяването, презалесяване. Да се осигури своевременно усвояване на невъзобновителните сечища. В таксационното описание да се отрази схемата за залесяване, формата на смесване на дървесните видове, при наличие на информация – и произхода на фидаанките.

Видът на почвоподготовката за залесяване да се планира съобразно почвените и теренни условия, като се използват всички възможности за механизирани почвоподготовки.

Планираните горски пътища да осигурят условията на временно недостъпните
д/ Да се планира строителство и ремонт на трайни горски пътища и сгради.
източниците от горската семеприводствена база.

ИАГ за условията и реда за определяне, одобряване, ретистриране и отмяна на
семеприводствена база, като се има предвид Наредба № 21 от 12.11.2012 г. на
г/ Съвместно с Горската семеконтролна станция да се актуализира
планиране в горските територии.

Планът за странични ползвания да се разработи по горскостопански
участъци, съгласно Наредба № 18/07.10.2015 г. на МЗХ за инвентаризация и
международната конвенция CITES.

на изчезващите и ендемични растителни видове в района, съобразно
режими за ползването им. Да се обърне внимание на мероприятията за опазване
растения и билки. Да се посочат изискванията за опазване и ограничителните
Плана за страничните ползвания да се съобрази със Закона за лечебните
паша през ревизионния период.

Към плана да се приложи списък на подотделите, в които не се допуска
възможностите на горските територии в стопанството.

в/ Страничните ползвания от горите да се предвидят съобразно
територии.

Наредба № 18/07.10.2015 г. на МЗХ за инвентаризация и планиране в горските
вредители, болести и други повреди, в съответствие с указанията дадени в
планират и необходимите лесозащитни мероприятия за защита на горите от
б/ Въз основа на проучването за здравословното състояние на горите да се
ремонтни работи на противоерозийни укрепителни съоръжения.

и строеж на укрепителни съоръжения. При нужда да се планират необходимите
19.02.2013 година на ИАГ за защита на горските територии срещу ерозия и порои
склонове при малка пълнота на дървостоята, в съответствие с Наредбата № 4 от
мероприятия, особено в районите около реките и водоемите, както и на стръмни
а/ Да се проучи необходимостта за планиране на противоерозийни
защита на горите за планиране на противоерозийни

5.5. Планиране на други мероприятия.

№ 2 от 07.02.2013 г. на ИАГ за залесяване и инвентаризация на горските култури.
При планирането на залесителните мероприятия да се има предвид Наредба
опазването им от паша на добитък и дивеч, вкл. и чрез отграждане.

Да се предвиди отглеждане на новосъздадените култури и мерки за
дървесни видове.

Да се установи количеството на необходимия посадъчен материал по
нуждите на ловното стопанство.

странджански дъб, както и на горскоплодни дървета и храсти, преди всичко за
Да се предвиди участие на цер, средолистна липа, явор, ясен,
биоразнообразието.

видове, както и създаване на смесени култури, с цел запазване и обогатяване на
биологичното разнообразие в горите, като се даде превес на местните дървесни
месторастене, актуализираният бъдещ състав на насажденията и опазване
Дървесните видове за залесяване да се определят съобразно условията на

е/. Съвместно с ръководството на горското стопанство да се определят необходимия брой служители по опазване на горските територии и районите им на действие. Броят, териториалното разположение и площта на обособените райони за опазване на горските територии от нарушения да се опишат в записката на горското стопанския план.

ж/ Мероприятията в защитените зони по „Натура 2000“ да се съобразят с обявения режим. В отделна глава в записката към плана да се направи подробно описание на площите по „Натура 2000“, да се анализира състоянието им, да се посочат планираните мероприятия съобразно възприетия режим, както и мерките за опазване на защитените зони.

з/ При обособяване на санитарно охранителни зони да се приложат скици и координатни точки на вододайни зони, като се изискат същите от стопанисващото ги ведомство.

и/. Да се разработи обосновка на икономическия, екологичния и социалния ефект от изпълнението на горското стопанския план съгласно Наредба № 18/07.10.2015 г. на МЗХ за инвентаризация и планиране в горските територии.

6/ Дейности по опазване на горските територии от пожари

План за дейностите по опазване на горските територии от пожари ще се разработи по съответност за цялата територия на ТП ДПС Малко Търново, вкл. и за горските територии държавна собственост, обект на горското стопанския план на ТП ДПС Малко Търново.

7. Съдържание на горското стопанския план

Горското стопанския план на ТП Държавно горско стопанство Малко Търново да се изготви съгласно Наредба № 18 от 07.10.2015 г. на МЗХ за инвентаризация и планиране в горските територии в три части, със следното съдържание:

Част I – Обяснителна записка в 4 екземпляра по един за ИАГ, РДП, ЮИДП и ДПС, която да съдържа: природни и икономически условия, подробен анализ на досегашното стопанисване, основни насоки за организация на стопанството, данни от инвентаризацията, проектираните мероприятия, размер на ползуването на дървесина, пътно и сградно строителство.

Част II – Подробни такащионни описания с предвиден лист и карта на отдела – работен проект на хартиен и електронен носител в 2 екземпляра по един за ЮИДП и ДПС и в съкратен вид на електронен носител за ИАГ и РДП с планирани горско стопански мероприятия, типове горски природни местообитания, кодове на защитените зони съгласно приложение I от Закона за биологичното разнообразие, каталогни номера на горските територии, предвидените противопожарни мероприятия и туристическите маршрути на ДПП „Странджа“.

Част III – Картен материал и различни приложения:
I. Карти:

8. Видове дейности и категории на трудност

- а/ Карти на проектираните мероприятия на инженерно платно или ламинирана хартия, с последните две цифри на кадастралните номера на имотите недръжжавна собственост и номера на масивите;
- б/ Карта на насажденията също на специална хартия.
- в/ Карта на горските територии по видове собственост;
- в М 1:5000
- а/ Карта та ТТ на частни физ. и юридически лица с отбелязани последните две цифри на кадастралния номер;
- в М 1:10000
- а/ Карти на проектираните мероприятия на инженерно платно или ламинирана хартия, с последните две цифри на кадастралните номера на имотите недръжжавна собственост и номера на масивите;
- б/ Карта на насажденията също на специална хартия.
- в/ Карта на горските територии по видове собственост;
- в М 1:5000
- а/ Карта та ТТ на частни физ. и юридически лица с отбелязани последните две цифри на кадастралния номер;
- в М 1:10000
- а/ Карта на стопанството;
- б/ Карта на листовете;
- в/ Карта на почвите;
- г/ Карта на геоложките формации;
- д/ Ориентировъчна карта;
- е/ Карта на землищата;
- ж/ Карта на месторастенията;
- з/ Карта на санитарното състояние на гората;
- и/ Карта на семенпроизводствена база на стопанството;
- к/ Карта на насажденията включени в защитените зони по „Натура 2000“;
2. Приложения:
- а/ Планове и ведомости по ГСУ;
- б/ Ведомост на почвените профили;
- в/ Описание на постоянните пробни площи;
- г/ Отчетни форми от 1 до 7 ТФ за горските територии общо и по видове собственост.
- д/ Таблици за обща и таксационна характеристика на горските територии;
- е/ Списъци: на насажденията за пълно кюпиране и по МСМ, на отделите по землища; на съкращенията на наименованията на дървесните видове; на насажденията предвидени за подпомагане на естественото възобновяване, на горските територии съгласно чл. 83 от Закона за горите, на всички горски насаждения, които няма да се стопанисват като гора съгласно чл. 88, ал. 5 от Закона за горите, на всички горски територии забранени за паша, на зрелите излънкови насаждения за превръщане, на недръжжавните горски територии по кадастрални номера, отдели и подотдели и площ в съответния подотдел, по землища за несъответствията с КВС и кадастралната карта, списъци на подотделите в които се срещат редки и защитени видове – странджанска зеленика, странджанска боровинка, ширен, калугна, лавровишня, колхидски джел, странджански дъб.
- ж/ Протоколи от лесоустойствени съвешания, технически съвети, ЕТИС при Изпълнителна агенция по горите;
- з/ Протокол за категоризиране на горите по чл. 5 от Закона за горите;

Общо: 126 броя насаждения, с обща площ 150,9 ха

Отдели: 16,в,е,ж; 7з,к; 8и; 12о; 23м; 28л; 29з; 31д; 38в; 41р; 43ж; 44б; 51а,ж,р; 62а; 84т,ф,ч; 85р,у; 100г;101б,д,ч; 103г,д; 106и,р,х; 108г; 115г; 116г; 118а,в,ф;121а,в;122ш; 133е; 135г; 136б,в; 137л; 140г; 141л,ш; 142ш,ш; 143о;145л,м; 150а,м; 154и; 155г; 161а,б; 162в; 164ш; 166а; 169л;172а; 173а,в; 177в; 178ж,з,л,м; 179г,ж,и; 180ж,о,с; 203е;210б,з; 212и,к,л; 220л; 221р; 224з,и; 225д; 226г; 229г; 231и;239у; 240г,о; 241м,н; 244к; 245б; 246н; 249м,н; 260м,х; 263в,ж; 266д; 268з; 270в; 276в,д; 279в,и; 280ж; 282л; 283е; 287а;290в; 292б,н,г; 298ж; 319б; 321б;

С П И СЪ К
на насажденията, запасът на които ще се определи
чрез пълно клупиране

Приложение 1

1. Теренно-проучвателни работи от май до ноември 2017 г.
2. Камерални работи от ноември 2017 г. до 31 май 2018 г.
3. Представяне на инвентаризацията и плановете с всички приложения, атрибутна и графична информация, вкл. и на магнитен носител и в цифров вид – ZEM 2.10 и ZEM 2.0 по землища и джипис система, на инвеститора за обществено обсъждане и приемане на терена до 31.05.2018 г. Базата данни да се представя във формат, структура и номенклатура съгласно приетите от ЕТИС на ИАГ.

СРОКОВЕ ЗА ИНВЕНТАРИЗАЦИЯ НА ГОРСКИТЕ ТЕРИТОРИИ, ИЗГОВЯВНЕ НА ЛОВНОСТОПАНСКИ ПЛАН, ПЛАН НА ТИ ДЪРЖАВНО ГОРСКО СТОПАНСТВО МАЛКО ТЪРПОВО

Категория на сложност	Всичко, Ха	Разпределение по трудност			
		I	II	III	IV
1. Гори за пълно клупиране	151	2	79	65	5
а/ с площта 0,1-0,5	51	2	20	29	-
б/ с площта 0,6-1,0	100	-	59	36	5
2. Гори за таксирание по МСМ	6181	-	2286	3090	805
3. Гори за таксирание с раст.таблици	11437	686	4689	5604	458
4. Устройство на големи горски площи	876	385	376	88	27
а/ дървопроизводителни площи, включ. нелесопригодни образци с дърв.хр.раст.	3	-	1	1	1
б/ недървопроизводителни	873	385	375	87	26
ВСИЧКО	18645	1073	7430	8847	1295

Горскостопанския план ще се разработи за държавните горски територии на площ от 18645 ха. Общата площ се разпределя по категории на сложност и по категории на трудност, както следва:

Отдели и подотдели: 1-1; 7а-ж,и,к,1-6; 29а,б,г,м,1; 30а-м,1-4; 31а-к, м-с, 1-4; 36а-в,д-о; 37г-г,1; 63-7; 66-г,ж,1,4,5; 67а-в,д,е,1-4,8,9,11,12; 68а-г,2; 69а-е,з,и,1-4,7; 70а-в-м,1-6; 71а-ж,к,о,1-3,6,7; 72а,б,г,д; 73а-д,1; 74а,г-е, з-к,м-с,ф-ш,1-3; 3,5-10,13,16,17; 75а-г,ж,з,1,2; 76а,б,г,е,ж,к,л,н-п,х,1,2,4; 77а,в-е,и,к,м,ф-ш,я,1-3; 78а-в,д,ж,к-п,с-у,1-7; 79а,б,д,ж-н-т,1-4,6,7; 80б-ж, 3-8,12; 81а,в,г,е,з,л-т,ф,1-8; 82а-в,ж,з,к-к,1-6,8,9; 83а-д,ж-и,1; 84б,к,н-т, ф-ш,1-6,9-11; 85б-г,ж,к,м,н,р,т,у,1,3-5,7; 86а-м,п,у,1-5; 87г-з,к,л,м,ф, 2-6,8-11; 88б,в,д,1,3,5-9,11; 89б,в,е-и,к,1,2,6,8,9; 100в,з-ж,и,к,с,т,п,ш-я, 1,4,6,7,10-13,15-18,20-23; 132б; 133а-е,1-4; 134а-ж,1-3;

На горските територии включени като държавна собственост
с Решение на Бургаския окръжен съд от 07.03.2014 год.

СПИСКЪ

Приложение 3

Общо: 623 броя насаждения, с обща площ 6181,1 ха.

Отдели: 1а,г; 2а,в,г,е,и; 3г,д; 6б,е,ж,к,м; 7д,ж,и,к; 10а,в,з; 11б,з,м; 20д,е; 21в,е,и; 22г; 23з; 24а,б,д,м; 25а,г; 26а,г; 30е; 31ж; 36в,з; 37р,т; 38и; 39в,е,ж; 40а,е,ж; 41ш; 43е,и; 44к; 45к,п; 46з; 47д; 49б,в,л; 50а; 51б,е,з,и,с,у; 52а,е,и; 55б,ж; 56б; 61д; 62в,г; 63а,б; 64б,е; 65в,д; 66в; 68б,г; 69и; 73д; 74ч; 75а; 80г; 81а; 84р; 85м; 89и; 90г; 91а,б,г,д; 93а,ж,и; 95в; 96а,г,ж; 97в,е; 99и; 100б,е; 102б; 103е; 105ж; 1-бц; 107а,д; 112в,г,д; 115а,б,е; 116д,е,ж,и,л; 117б,ж,к,л,м,н,о,п; 118б,г,ж,и,к,с,у; 119а,в,г,д,е, з,и; 120д,и,к,л,м; 121б,х; 122в; 133в,д,е; 135к,м; 136а,г,н,о; 137а,е; 138з; 139в,г; 140а,б,з,и; 141а,б,в,д,ж,з,и,к,м; 142а,в,д,о,р,т,у,ф; 136а,г,н,о; 143б,г,д,е,ж,и,н; 144г,л; 145б,з,к,н,п; 146а,г,з; 147г,м,н; 148а,б,в,д,з,и,н; х,п,ч; 149а,б,г,п,р,с; 150д,ж; 151а; 152а,в; 154а,в,д; 155а,в,д,ж; 156а,ж,п,т; 157в,и; 158а,е; 159а,б; 160а,в,д,к; 161д, и,л,м; 162а,е,ж,з; 163в,м,с; 164а,д,ж,к; 166г; 167д; 169г,д,ж; 170а,г,ж,з; 171а,г; 172б,д,ж; 173б,м; 174ж; 175г,ж,и,к,н,о; 176а,е,ж; 177а,б,д; 178а,в,н,р; 179а,е,к; 180а,к,н,п; 181б; 182ж; 185м; 187б,е,ж,з; 188д,е; 189и; 190г,л,т; 191е,з,к,л,н; 192б, в,ж; 193а,к,м,о; 194б,в,е; 195а,г,е; 198а,д,к; 199б,в,л; 200б, г,з; 201д; 202г,е; 203а,г; 204а,е; 205а,б,в,г,е,к; 206г; 207б, ж,д; 199б,в,л; 200б, г,з; 201д; 202г,е; 203а,г; 204а,е; 205а,б,в,г,е,к; 206г; 207б, ж,д; 209ж,з; 210в,о,с; 211г; 212е,ж,з; 213а,б,г; 214а,б; 215а,б,в; 216а,з; 219д; 221а,д; 222а,в,м,н; 223д,и; 224а,н; 225г; 226е,ж; 227а,в,г; 228а,в,г,е,ж,и; 229а,з; 230г; 231б,д,ж,з; 232а,г; 233а,д,е; 234ж,л; 235а,в,и,к,л,м,н,п; 236а,г,ч; 238а, т,ф; 239а,о,р,ш,ш; 240б,ж,н,ф; 241в,г,е,з,к; 242в,г,д; 243а,д; 244е; 245в,з; 246а,е,з,с; 247а,б,в,и; 248а,б; 249а,г,и,о; 250ж; 251е; 252в,г,д,е; 253а,д,е,ж,з,и; 254з,и; 255г,д; 256г,е,к,н, о,г; 257д,е,и; 258з,к; 259д,е; 260г,з,т; 261в,г; 262а,б,в,г; 263б,г; 264м,о; 265в; 266а,б; 267а,б,в,д; 268е,ж,л; 269г,е,ж; 270а,г,ж,з; 271а,б,г,д,е; 272а,б,в,г,д,е; 273а,г,д; 274а,б,в,д,ж; 275а,б,г,д; 276б,г,е,ж,з; 277в,г; 278в,г,е,ж; 279а,б,г,д,ж,з; 280а,в,е; 281а,к; 282ж,н,п; 283г,и; 284б,г,ж; 285в; 286а,в,г,е; 290б,г; 291е,ж,з; 292е; 298а; 300р; 307г,з; 308а; 316и; 319а,в,д,к,л,м; 320м; 322а,д,ж; 327к,я; 328а,в,ж,н;

на насажденията, запасть на които ще се установи
по математико-статистически методи

СПИСКЪ

Приложение 2

153а-е,1,2; 185а, 6,г,з,и,м,3-7; 186б; 188а-в,д,1-5,8; 189а,д-к,1; 190г,д,з-о,т,у,1-4;
191а,д,е,з-л,н,1-3; 192а-ж; 193а-в,з-л,1-3,6-10; 194а-и,1-5; 195а-и,1-6; 196а-н,1,2;
197а-з,1; 198а-е,к,л,1-8; 199б,в,е,и-л,1-3,6,7; 200б,г,з-к,1-5; 201а-д,1-5; 202б,г-
е,1,2; 203а,в,г,3,4; 204г-е,4,5; 205а,б,д,е,и,к,1-4; 206а,г,е,ж,1-3; 207б,в,д,ж,и,л,м,1-
4; 208в,д,1,2; 209а-в,д-з,м,о,1-3; 212а,в-з,м,3-6; 217а-в, д,е,1-3; 218а-в,д,е,ж,к-
м,п,1-5,7-11; 219а,в-ж,2; 220а-в,з-м,о,р,1-4; 249а-л, 2,3; 269а,1,8; 270а,8; 284д;
297а,б,ж-л,п,1-9,11,14-18; 298а-в,д,ж,и-л,1-9, 11,15,18-21,23,24; 305-3,4; 307г-з;
308а,б,г-и,1-8; 309а-г,к-м,5-8; 310к,24;
322а,1,8;

с обща площ 3924 ха, в т.ч. 3691 ха залесена и 233 ха незалесена площ;

Приложение 4

СПИСКЪ

на временно не достъпни горски територии

I-ви ГСУ

Отдели и подотдели: бм; 8а; 21б,в; 22е,т; 24а,б,г,д,з; 25г; 41ж; 42а,б,в,к;
43а,б,г,е; 45г; 46а,б; 47б,в; 49а,б; 51а,в,г,д; 5бд; 62а,г,з,и; 64а,б,в,д,е; 65а,в; 267а;
269г,е,ж; 272а,д; 275б; 276в; 278б; 282б,г,и; 283г; 284б,е,з; 285а,б; 296а,д;

II-ри ГСУ

Отдели и подотдели: 27г; 28ж; 29з,и,к,л,м; 30а,е,ж,з,л,м; 31в,г,ж,м,р,с;
32г,и; 33а,б,д; 34а,в,г,е,ж,з,и; 3бв,м,о; 37и,о,т; 40б,д,ж,з; 101а,б,р,т,у,ц,ч; 102а,к,л;
103ж,з,и,р,с,у; 106г; 107б; 112г; 115а,б,г; 116а,1; 117и; 118д,з,и,р; 119з,к,л; 120л,м;
121л,м; 122г,ш,щ; 125а; 140а,б,з,и; 131е; 142а,в,п,р,т; 143а,г,з; 144в,к; 146а,б,г;
149а; 301а,б; 302в,г,д,е; 311а,б,в,г,д,е; 312а,б, д,е,ж; 314а,б,в,г,д; 315б,г,д,з,и,к;
1бв,г,д,е,ж,з,и; 317б,г,е,ж,з; 318б,в, д,е,ж,з; 319к;

III-ти ГСУ

Отдели и подотдели: 150д,е,ж; 155а,в,е; 156а; 158а; 159а,б; 160а,в;
161з,к,л,м,н; 163м,н,о; 170а; 204в; 205в,г;


IV-ти ГСУ

Отдели и подотдели: 211а,б,д,з,и; 212а,е,ж,з,п; 213а,б; 214а,б; 215б,в,г,д;
216а,б,в,г,д,е,з; 219д; 220а,б,г,и,к,л,м,н; 221а,б,в,г,д,у,х,ц,ч; 222а; 223д,е;
224а,г,д,к; 225а,г,д; 226д,е,ж,к,л; 227а,б; 228г,д; 229а,б,г,з,и,к,м; 230а,б; 231в,д;
232б,в,г; 233а,б,в,д,е; 234в,г,д,ж,з,л; 235а,б,д,л,м,н,о,п; 236а,в,з,м, п,с,т,п,ч,ю;
237з; 238ж,и,ф,х; 239а,р,т,у,ш,ю,я,б,1,в,1,г,1; 240а,в,г,ж,м,н,х; 241и; 243а,в,д; 244г;
245а,б,в,г,д; 246а,б,с,т,у; 247а,з,и; 249а,б,в,г,д,е,ж,з, и,м,н,о; 250ж; 251в,г,д,е;
252в,д,е; 253а,д,е,ж,з,и,к; 254а,в,и,к; 255д,е; 256б,г,к,м,н,о; 257з,и; 258з,и,л,м;
259а,б,е; 260а,б,е,з,с; 261а,б,в,г,е,ж; 262а,б,в; 263к; 264о; 320ж,и,к,л,ч,н,о;
321е,ж,з,и,к;

Всичко обща площ – 881,6 ха – 4,4 % от общата площ на ДПС

		всичког радишна база данни										13 880,35					
		Общо за агрикулта и рибарска база данни										37 756,65					
15	При обработка на графичната и агрикулта база данни за 1 община в рамките на териториалната единица стойността за обработката се земава с 0 % (в границите на две общини и K=1.0)											0,00					
16	При обработването на повече от 15 условия стопански класа, цената за създаването на агрикулта база данни се земава с 15% (K=1.15)											3 381,45					
17	Нанасяне на натови правили или на хоризонтални върху горскостопанските карти също за засветнатата площ (площ на натовите или площ на ГТ за която се издава назованото на хоризонтални) -0,40 лв/ха	662,00	662,00	0,40	264,80							264,80					
18	Коефициент за средна площ на ошеите от 3,0 до 5,0 ха цената за инвентаризация и измерване (от т.1 до т.9) тгнос цената за графичната обработка на данните (т. 14) се увеличава с 10 % -K=1.1											6 016,31					
19	19.1. За описание на установяването и картираните типове горски местобитания по Закона за биологичното разнообразие при инвентаризация на горските територии, държавна собственост		17 769,00	0,50	8 884,50							8 884,50					
	19.2. За описание на установяването и картираните типове горски местобитания по Закона за биологичното разнообразие при инвентаризация на горските територии, собственост на физически и юридически лица			0,75	1 668,75							1 668,75					
20	Завлагане на постоянни пробни площи -1275 лв за 1 ППП			8,00	1 275,00	10 200,00						10 200,00					
21	За изработване на план за опазване на горските територии от пожари			20 924,00	0,28	5 858,72						5 858,72					
												127 650,94					
22 - 24	За изработване на лесностопански план в горските територии в т. ч. спручачите и проектиране на местобитанията, парцелиране и организация на териториите, проектиране на защитна буферна зона	20 924,00		1 188,6	1 49	1 770,12	8 764,0	1,65	14 460,60	9 613,0	1,82	17 495,66	1 359,0	1,98	2 690,82		36 417,20
25 - 28	За лесностопанство на ВИСИ	0,00					0,0	3,47	0,00	0,0	4,13	0,00				0,00	
29	Парцелиране и организация на територията, вид. обработка на цифрови модели и изработване на лесностопански карти -0,33 лв/ха (самоделски територии)	4 140,00		4 140,0	0,33	1 366,20										1 366,20	
	Всичко за лесностопанство			25 764,00												37 756,65	
	Обща цена															105 444,24	
																191	

ИНЖ. ВЕНЕЛИН РАДКОВ
ДИРЕКТОР НА РИТ БУГАС




за обема и стойността на горскогосподарския план за държавните горски територии в границите на ТП "ДГС Манако Търново", област Бургас, съгласно заповед № 41/21.7.03.2016г. на изпълнителния директор на агенцията по горите за определяне на цените за видовете дейности на основание на чл. 63, ал. 8, чл. 117, ал. 3 и чл. 134, ал. 3 от Наредба № 18 за инвентаризиращи и планиране в горските територии

Сметка - ГОРСКОГОСПОДАРСКИ ПЛАН

№	Категория на сложност	Обем ха	Категория на трудност																			
			I						II						III				IV			
			Площ, ха	Цена-лв/ха	Всичко, лв	Площ, ха	Цена-лв/ха	Всичко, лв	Площ, ха	Цена-лв/ха	Всичко, лв	Площ, ха	Цена-лв/ха	Всичко, лв	Площ, ха	Цена-лв/ха	Всичко, лв	Общо				
1	Устройство и планиране на дейности в насаждения с площта до 0,3, чийто запас се определя чрез пълно купуване	51,0	2,0	13,02	26,04	20,0	15,02	300,40	29,0	18,32	531,28	0,0	23,12	0,00	857,72							
2	Устройство и планиране на дейности в насаждения с площта от 0,6 до 1,0, чийто запас се определя чрез пълно купуване	100,0	0,0	20,22	0,00	59,0	23,22	1 369,98	36,0	29,02	1 044,72	5,0	35,75	178,75	2 593,45							
3	Устройство и планиране на дейности в зрели насаждения, чийто запас се определя чрез математико-статистически методи	6 181,0	0,0	7,12	0,00	2 286,0	8,92	20 391,12	3 090,0	11,42	35 287,80	805,0	13,42	10 803,10	66 482,02							
4	Устройство и планиране на дейности в млади и дозряващи насаждения, чийто запас се определя чрез математико-статистически методи	0,0	5,22	0,00	0,00	6,92	0,00	0,00	9,22	0,00	0,00	11,32	0,00	0,00	0,00							
5	5.2 Ограничаване на терена на границите на постовете, предназначени за провеждане на възобновителни работи	6 332,0	2,0	1,30	2,60	2 365,0	1,70	4 020,50	3 155,0	1,80	5 679,00	810,0	1,90	1 539,00	11 241,10							
6	6.3 Устройство на насаждения, държавна собственост, чийто запас се определя чрез таксационни описания и разтежни таблици, вкл. класови форми и дескрипторни плочи	11 437,0	686,0	1,35	926,10	4 689,0	1,35	6 330,15	5 604,0	1,35	7 565,40	458,0	1,35	618,30	15 439,95							
7	7.3 Устройство на незапасени горски територии, държавна собственост	876,0	385,0	0,15	57,75	376,0	0,15	56,40	88,0	0,15	13,20	27,0	0,15	4,05	131,40							
8	Планиране на дейности в запасени и незапасени горски територии (вкл. трети от т. 1 до т.4 включително, определени с горскогосподарски план)	5 700,0	5 700,0	0,60	3 420,00										3 420,00							
9	9.3 Ограничаване границите на обекта за изработване на горскогосподарски план, природни паркове и отлеци, за горски територии, държавна собственост	18 645,0	18 645,0	0,15	2 796,75										2 796,75							
10	10.3 Установяване и картиране на горските типове месторастения и на поведяване на видовете подложки за месторастенията, при планиране в горските територии, държавна собственост	18 645,0	1 073,0		7 229,24	7 430,0		32 468,55	8 847,0		50 121,40	1 295,0		13 143,20	102 962,39							
11	11.3 Актуализация на типове горските месторастения и на поведяване на видовете подложки за месторастенията, при планиране в горските територии, държавна собственост	519,0	519,0	0,82	425,58										425,58							
12	Коефициент за увеличаване на цените за инвентаризиращи и планиране (точни от 1 до т. 9 включително), при дейност на общините, в чийто обхват попада горската територията единица, над 60 % - K=1,0														5 513,00	0,00						
13	13.3 Създаване на атрибутивна база данни и нейната обработка, при планиране в горските територии, държавна собственост	18 645,0	18 645,0	1,02	19 017,90										19 017,90							
14	14.3 Създаване на геоинформационна база данни, при планиране на горските територии, държавна собственост	18 645,0	18 645,0	0,49	9 136,05										9 136,05							
15	Обработка на геоинформационна база данни за 1 община в границата на територията единица - K=1,0														28 154,95							
16	При обособяването на повече от 15 условия стопански класа цената за създаването на атрибутивна база данни се завишава с 15%, K=1,15														2 852,69							
18	Коефициент за средна площ на оневяване от 3,0 до 5,0 ха цената за инвентаризиращи и планиране (от т. 1 до т.9) плюс цената за геоинформационна обработка на данните (т. 14) се увеличава с 10 % - K=1,1														19 017,90							
19	19.3 За описание на установените и картирани типове горски месторастения по Закона за биологичното разнообразие, при планиране в горските територии, държавна собственост		17 769,0	0,25	4 442,25										4 442,25							
																Обща цена						

ДИРЕКТОР ЮНИТ ДП СЛИВЕЦ
/ВНЖ ПЪЛНО ВЪЗРАЖАВАНЕ/



ПРИЛОЖЕНИ ДОКУМЕНТИ


КЪМ ЗАДАНИЕ ЗА ИНВЕНТАРИЗАЦИЯ И ПЛАНИРАНЕ НА ГОРСКИТЕ
ТЕРИТОРИИ НАТЪИ ДЪРЖАВНО ГОРСКО СТОПАНСТВО, МАЛКО ТЪРНОВО

1. Решение № 610/10.07.2009 г. на Министерски съвет;
2. Решение № 259/36.04.2011 г. на Министерски съвет;
3. Решение № 510/08.07.2011 г. на Министерски съвет;
4. Решение на Бургаски окръжен съд от 07.03.2014 г.;
5. Протокол от 15.06.2016 г. във връзка със заповед № 351/13.06.2016 г. на Община Малко Търново;
6. Заповед № 7/27.03.2013 г. на Басейнова дирекция гр. Варна;
7. Протокол от 07.03.2016 г. утвърден от ИАГ № 29.03.2016 г.;
8. Протокол от 15.10.2008 г. за определяне на защитни и специални гори;
9. Заповед № РД 49-14/21.06.2004 г. за определяне на ловностопанските райони;
10. Заповед № РД 49-19/28.02.2002 г. за определяне на ловностопански райони;
11. Договор № 21/24.03.2010 г. с „АБК“ ЕООД Бургас за предоставяне на ЛСР;
12. Договор № 22/31.03.2010 г. с „Мешков“ ЕООД М. Търново за пред. на ЛСР;
13. Договор № 25/18.02.2011 г. с „Форчън кънаслитинт“ ЕООД Бургас за пред. на ЛСР;
14. Договор № 67/17.11.2009 г. с „Бургус Трейдинг 2“ ЕООД Бургас за пред. на ЛСР;
15. Договор № 64/13.11.2009 г. с ловно сдружение „Сокол 2001“ М. Търново;
16. Бизнес програми – 4 бр.;
17. Ловна такса;;
18. Справка за популацията на вълка;
19. Репитър на горската семейнопроизводствена база;
20. Постоянни пробни площи – 4 бр.
21. Списък на насаждения с участие на странджанска зеленика;
22. Списък на насаждения с участие на кавказка борвинка;



РЕПУБЛИКА БЪЛГАРИЯ
МИНИСТЕРСКИ СЪВЕТ

Препис



РЕШЕНИЕ № 610

от 10 юни 2009 година

ЗА ИЗКЛЮЧВАНЕ ОТ ДЪРЖАНИЯ ГОРСКИ ФОНД НА ПОЗЕМЛЕНИ
ИМОТИ - ПУБЛИЧНА ДЪРЖАВНА СОБСТВЕНОСТ

На основание чл. 14, ал. 1, т. 1, чл. 14а, ал. 1, чл. 17, ал. 2 и чл. 19,
чл. 1 и 2 от Закона за горите

МИНИСТЕРСКИ СЪВЕТ

РЕШИ:

1. Изключва при промяна на предназначението им гори и земи от държавния горски фонд - публична държавна собственост, в размер 16,441 дка съгласно действателен подробен устройствен план за изграждане на лепо за обезвреждане на битови отпадъци, одобрен със Заповед № 647 от 15 декември 2007 г. на кмета на община Малко Търново, представляващи имоти с идентификатори:

а) 46663.45.912 в землището на Малко Търново, община Малко Търново, област Бургас, по кадастрална карта, одобрена със Заповед № РД-18-93 от 19 декември 2007 г. на изпълнителния директор на Агенцията по геодезия, картография и кадастър (АГКК), адрес на поземления имот: местност - няма, площ: 3,412 дка, стар идентификатор: 896, съсед: 46663.45.911, съгласно скица-проект на поземлен имот № 13825 от 26 август 2008 г., презаверена на 17 юни 2009 г., издадена от Службата по геодезия,

картография и кадастър - Бургас, в отдел 129, подотдел „Г“ по лесоустройствения проект от 1998 г., в териториалния обхват на дейност на Държавно горско стопанство „Малко Търново“; имотът е публична държавна собственост, видно от акт № 4579 от 17 ноември 2008 г., издаден от областния управител на област Бургас;

б) 46663.45.910 в землището на Малко Търново, община Малко Търново, област Бургас, по кадастрална карта, одобрена със Заповед № РД-18-93 от 19 декември 2007 г. на изпълнителния директор на АГКК, адрес на поземления имот: местност - няма, площ: 0,060 дка, стар идентификатор: 896, съсед: 46663.45.911 съгласно скица-проект на поземлен имот № 13826 от 26 август 2008 г., презаверена на 17 юни 2009 г., издадена от Службата по геодезия, картография и кадастър - Бургас, в отдел 129, подотдел „Г“ по лесоустройствения проект от 1998 г., в териториалния обхват на дейност на Държавно горско стопанство „Малко Търново“; имотът е публична държавна собственост, видно от акт № 4578 от 17 ноември 2008 г., издаден от областния управител на област Бургас;

в) 46663.45.913 в землището на Малко Търново, община Малко Търново, област Бургас, по кадастрална карта, одобрена със Заповед № РД-18-93 от 19 декември 2007 г. на изпълнителния директор на АГКК, адрес на поземления имот: местност - няма, площ: 12,969 дка, стар идентификатор: 896, съсед: 46663.45.911, 46663.45.914 съгласно скица-проект на поземлен имот № 13827 от 26 август 2008 г., презаверена на 17 юни 2009 г., издадена от Службата по геодезия, картография и кадастър - Бургас, в отдел 129, подотдел „Е“ по лесоустройствения проект от 1998 г., в териториалния обхват на дейност на Държавно горско стопанство „Малко Търново“; имотът е публична държавна собственост, видно от акт № 4580 от 17 ноември 2008 г., издаден от областния управител на област Бургас.

2. Община Малко Търново със седалище и адрес на управление: Малко Търново, п.к. 8350, община Малко Търново, област Бургас, ул. „Търновска комуна“ № 3, ЕИК 000057086, представлявана от кмета Иван Желязов Иванов, заплаща цена за промяна на предназначението в размер 40 780,02 лв., видно от удостоверение за оценка:

- а) № 167 от 8 октомври 2008 г., за имот с идентификатор 46663.45.912 с цена за промяна на предназначението - 8 230,38 лв.;
- б) № 166 от 8 октомври 2008 г., за имот с идентификатор 46663.45.913 с цена за промяна на предназначението - 32 430,44 лв.;
- в) № 168 от 8 октомври 2008 г., за имот с идентификатор 46663.45.910 с цена за промяна на предназначението - 119,20 лв.;


издадени от Регионалната комисия по оценка към Регионалната дирекция по горите - Бургас, вносими в бюджета на Държавна агенция по горите по банковата сметка на Национален фонд „Българска гора“: БНБ-ЦУ София, IBAN: BG98 BNBG 9661 3100 1758 01, BIC на БНБ - BNBGBGSD.

3. За извършване на компенсационно залесяване община Малко Търново внася по банкова сметка на Национален фонд „Българска гора“ в БНБ-ЦУ София: IBAN - BG98 BNBG 9661 3100 1758 01, BIC на БНБ - BNBGBGSD, средства в размер 15 290,13 лв., видно от удостоверение с изх. № 92-01-007 от 4 март 2009 г., № 92-01-008 от 4 март 2009 г., № 92-01-009 от 4 март 2009 г., издадени от регионалната комисия по оценка при Регионалната дирекция по горите - Бургас. Засегнати са гори с обща площ 16,441 дка.

4. Разрешава сеч на дървета само в изключената площ, като добивът на дървесина се извършва по реда на глава четвърта от Правилника за прилагане на Закона за горите, приет с Постановление № 80 на Министерския съвет от 1998 г. (обн., ДВ, бр. 41 от 1998 г.; изм. и доп., бр. 74 и 79 от 2002 г., бр. 31, 48 и 101 от 2003 г., бр. 39 от 2004 г., бр. 98 от 2005 г., бр. 54 от 2006 г. и бр. 89 от 2008 г.).

МИНИСТЪР-ПРЕДСЕДАТЕЛ: /п/ Сергей Станишев

ЗА ГЛАВЕН СЕКРЕТАР НА
МИНИСТЕРСКИЯ СЪВЕТ: /п/ Веселин Даков



Вярно,
ДИРЕКТОР НА ДИРЕКЦИЯ
“ПРАВИТЕЛСТВЕНА КАНЦЕЛАРИЯ”:

129.2
912 - 3,412
910 - 0,060


3,472 км
129.2 - 3,472 - 80.2
129.2 - 12,969 - 80

0.060 - 16,441 км = 2 км

ТАКСАЦИОННА ХАРАКТЕРИСТИКА

На наследенията, част от които попадат в границите на лентното, предложено за построяване на лепо за обезвреждане на битови отпадаци в местността „Мечкобиево” в землището на гр. М. Търново, по новия ЛУП от 2008 год.

отдел	Стар подотдел	Нов подотдел	Засегната площ дка	Стопански клас	Със тав	Въз раст	Пъл нога	Бони тет	Ср. Диам. См.	ср. вис м.	Дървесен запас на ха
129	а	г	3,473	ЗдВП	Здб 8 Избк 2	70	0,6	3	22	17	93 30
129	в	е	12,963	ЗдВП	Здб 8 Избк 2	70	0,7	3	18 17	22 18	116 35



Директор:.....
/инж. Ст. Парушев/

Изготвил:.....
/Р. Райчев/



ИЗПЪЛНИТЕЛНА АГЕНЦИЯ ПО ГОРИТЕ
РЕГИОНАЛНА ДИРЕКЦИЯ НА ГОРИТЕ-БУРАС
ДЪРЖАВНО ГОРСКО СТОПАНСТВО гр.МАЛКО ТЪРНОВО

п.к.8162, гр.Малко Търново, ул. "Ниска Баня" № 8, e-mail: dlnak@trnovo.mg.bg, тел. 05952 2139, факс: 05952 2287


ДО РЛГ - БУРАС


ДЪРЖАВНО ГОРСКО СТОПАНСТВО	МАЛКО ТЪРНОВО
ИЗХ. № 426	
Получено на: 08.06.2009	

Относно: допълнителни данни за компенсационното залесяване

С решение № 610 на МС на РБ от 10.07.2009 г. са изключени от ДЛФ 16,441 дека за изграждане на дено за обезвреждане на битови отпадъци, В т.2 на Решението е записано, че Община Малко Търново заплаща цена за промяна на предназначението в размер на 40 780,02 лв. В т. 3 на Решението е записано, че за извършване на компенсационно залесяване Община Малко Търново внася по банковата сметка на бившия НФ "БТ" средста в размер на 15 290,13 лв. Прилагам копия от преводните нареждания за плащане на горепосочените суми от Община Малко Търново.

Следователно, Община Малко Търново е собственик на изключените пащи, в които следва да изгради дено за обезвреждане на битови отпадъци.

Директор:  / инж. Ст. Партушев /



pp/pp



РЕПУБЛИКА БЪЛГАРИЯ
МИНИСТЕРСКИ СЪВЕТ

НАЦИОНАЛНА АГЕНЦИЯ ЗА ГОРНАТА
ЕНЕРГИЯ И ТЕПЛЕНА ЕНЕРГИЯ
УЛ. "СВ. СВЕТОСЛАВ" № 11
1000 СОФИЯ

№ 259

РЕШЕНИЕ № 259

от 26 април 2011 година

ЗА БЕЗЪПЛАТНО КЪПИРАНЕ ОТ ГОРСКИ ФОНД ПРИ ПРОЕКТА
НА ПРЕДНАЗНАЧЕНИЕТО МУ НА КОМПЛЕКСЕН ПРОЕКТ - ПУТЕЛНИКА
НА ДЪРЖАВНА СОБСТВЕНОСТ, ПРЕДСТАВЕНА ОТ Г-Н ДИМИТЪР
ГР. МЕРКО ТЪНОВО, ОБЩИНА МАЛКО ТЪНОВО, ОБЛАСТ
БУРГАС, НЕСХОДНИ ЗА РЕАЛИЗИРАНЕ НА ОБЕКТ "БАЗОВА
СТАНЦИЯ НА НЕВР. ЗА ИСПРАВЯНЕ НА САМОСТОЯТЕЛНО
ОБОСОВЕНА ПЛЪЩАДКА ЗА ИНСТАЛАЦИЯ НА
ТЕЛЕКОМУНИКАЦИОННО ОБОРУДВАНЕ ЗА НУЖДИТЕ НА
МИНИСТЕРСТВОТО НА ВЪТРЕШНИТЕ РАБОТИ - ДИРЕКЦИЯ
"КОМУНИКАЦИОННИ И ИНФОРМАЦИОННИ СИСТЕМИ", СЪБДИВИЗ
НАЦИОНАЛНАТА СЛУЖБНОСТ, ОБЩАКА И ПРИСЪБИТИЕТО
НА РЕПУБЛИКА БЪЛГАРИЯ КЪМ ШЕНГЕН

На основание § 5 от Преходните и заключителните разпоредби на
Закон за горите във връзка с чл. 141, ал. 1, чл. 18, ал. 9, чл. 14, ал. 1, т. 6 и
чл. 17, ал. 2 и 4 от отменения Закон за горите (ДВ, бр. 19 от 2011 г.)

МИНИСТЕРСКИ СЪВЕТ
РЕШИ:

1. Изключва безвъзмездно при проекта на предназначения му
поземлен имот от горския фонд - публична държавна собственост, необходим
за реализиране на обект "Базова станция на НЕВР. ЗА ИСПРАВЯНЕ НА
САМОСТОЯТЕЛНО ОБОСОВЕНА ПЛЪЩАДКА ЗА ИНСТАЛАЦИЯ НА ТЕЛЕКОМУНИКАЦИОННО
ОБОРУДВАНЕ" за нуждите на Министерството на вътрешните работи - дирекция
"Комуникационни и информационни системи", съгласно подробен устройствен

№ ТАМ/КОМ/СОС

259/11

план - план за застрояване, одобрен със Заповед № 319 на кмета на община Малко Търново от 18 август 2010 г., предствителстваш, лозажен много с идентификатор 46683-19-180 в гр. Малко Търново, община Малко Търново, област Бургас, по кадастралната карта и кадастралните регистри, одобрен със Заповед № РД-19-93 на изпълнителния директор на Агенцията по геодезия, картография и кадастар от 19 декември 2007 г., последно изменение със Заповед № КД-14-02-1168 на началника на Службата по геодезия, картография и кадастар - Бургас, от 15 юли 2010 г., адрес на поземления имот: гр. Малко Търново, с площ 0,400 дка, номер по предходен план: 228, съседни: 46683-32-418, 46683-19-228, съгласно скица на поземления имот № 4119 от 10 февруари 2011 г., издадена от Службата по геодезия, картография и кадастар - Бургас, попадаща в оуден 107, част от подотдел 37 по Песочароградски проект от 2008 г. в териториалния обхват на дейност на Държавното горско стопанство - Малко Търново, съгласно статутите дх. № 04-05-793 на Регионалната дирекция по горите - Бургас, от 19 октомври 2010 г., Акт за публична тържерна собственост № 5206 от 2 декември 2010 г., издаден от Областната администрация на област Бургас, вписан в Службата по емитацията - Малко Търново, на 9 декември 2010 г., том V, № 174, в. в. рег. № 1927, д. 958.

2. Изключената площ остава публична държавна собственост, като е необходимо Министерството на вътрешните работи - дирекция „Коммуникационни системи“, с ЕИК 080892300493, със седалище и адрес на управление: гр. София, в.к. 1000, област София, Столична община, ул. „Шести септември“ № 24, представляващо от Иван Цветков - Димитров, ЕГН: 6012077368, да предприеме действия по включването в урбанизирани територии съгласно чл. 9, т. 1 от Закона за устройство на територията.

3. Министерството на вътрешните работи - дирекция „Коммуникационни системи“ на основание чл. 19, ал. 9 от Закона за горите не заплаща цена за включване на площта от горския фонд в размер 929,80 кв. м, определена в Удостоверение № 127 от 17 септември 2010 г., издадено от Регионалната дирекция по горите - Бургас.

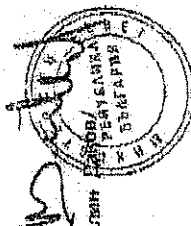
4. За извършване на компенсационно задължение Министерството на вътрешните работи - дирекция „Коммуникационни системи“ на основание чл. 19, ал. 9 от Закона за горите на Импълителната агенция по горите по банков сметка на ИМ: БНБ - ЦУ София, IBAN: BG17 BNBG 9661 3100 1759 01, BIC на БНБ BNBGBGSD, оредства в размер 272,00 лв. Стойността е формирана във вноса на площта на горите, подлежащи на компенсационно задължаване, с размер 0,400 дка, определена в удостоверение за оценка № 127 от 17 септември 2010 г., издадено от Регионалната компания по оценка при Регионалната

дирекция по горите - Бургас, и цената на 1 дка компенсационно задължение в размер 929,80 кв. дка, определена със Заповед № 47 на изпълнителния директор на Импълителната агенция по горите от 14 януари 2011 г.

5. Разрешава се отч на дървета само в изключената площ, като добивът на дървесина се извършва при условията и по реда на чл. 73, ал. 6-9 и чл. 86, ал. 5 и 6 от Правилника за прилагане на Закона за горите, приет с Постановление № 49 на Министерския съвет от 1998 г. (обн., ДВ, бр. 41 от 1998 г.; изм., бр. 74 от 2002 г.; погр., бр. 79 от 2002 г.; изм. и доп., бр. 31, 46 и 101 от 2003 г.; бр. 39 от 2004 г.; бр. 98 от 2005 г.; бр. 54 от 2006 г.; бр. 62 от 2007 г.; бр. 71 и 89 от 2008 г.; бр. 76 от 2010 г. и бр. 7 от 2011 г.)

МИНИСТЪР-ПРЕДСЕДАТЕЛ: /п/ Бойко Борисов

ПЛАМЕН СЕКРЕТАР НА
МИНИСТЕРСКИЯ СЪВЕТ: /п/ Росек Желевков



Бярно,
ДИРЕКТОР НА ДИРЕКЦИЯ
"ПРАВЛITELСТВЕНА КАНАЛНАРЪЖА":
/Веселин Желевков

РЕШЕНИЕ

от 8 юли 2011 година

НА ПРОМЯНА НА ПУБЛИЧНА ПРОМЯНА ПРИ ИМОТ - ПУБЛИЧНА ИМОТ - ПУБЛИЧНА ЗА ИЗКЛЮЧВАНЕ ОТ ГОРСКИЯ ФОНД ПОЗЕМЛЕН ИМОТ - ПУБЛИЧНА МУ НА ПОЗЕМЛЕН ГОРИ И ЗЕМИ В ПРЕДНАЗНАЧЕНИЕТО МУ НА ПРЕДСТАВЛЯВАЩ ГОРИ И ЗЕМИ В ДЪРЖАВНА СОБСТВЕНОСТ, ПРЕДСТАВЛЯВАЩ ГОРИ И ЗЕМИ В ДЪРЖАВНА СОБСТВЕНОСТ, ОБЛАСТ БУРГАС, ГР. МЯЛКО ТЪРНОВО, ОБЩИНА МАЛКО ТЪРНОВО, ОБЛАСТ БУРГАС, ГР. МЯЛКО ТЪРНОВО, ОБЩИНА МАЛКО ТЪРНОВО, ОБЛАСТ БУРГАС, НЕОБЪОДИМ ЗА ИЗГРАЖДАНЕ НА ОБЕКТ "ПОЛСКИ ПЪТ ДО ПИ ГР. МЯЛКО ТЪРНОВО, ОБЩИНА МАЛКО ТЪРНОВО, ОБЛАСТ БУРГАС, НЕОБЪОДИМ ЗА ИЗГРАЖДАНЕ НА ОБЕКТ "ПОЛСКИ ПЪТ ДО ПИ ГР. МЯЛКО ТЪРНОВО, ОБЩИНА МАЛКО ТЪРНОВО, ОБЛАСТ БУРГАС, 450213 МЕСТНОСТТА "МЕЧКОБИМЕВО", ЗЕМЛИЩЕТО НА ГР. МАЛКО ТЪРНОВО - ПЪТНА ВРЪЗКА НА ПЪТ II-99, КМ 107+920 - ЛЯВО", ДОВЕЖДАЩ ДО ДЕПО ЗА ОБЕЗВРЕЖДАНЕ НА БИТОВИ ОТПАДЪЦИ

На основание § 5 от Преходните и заключителните разпоредби на Закона за горите във връзка с чл. 14г, ал. 1, чл. 14, ал. 1, т. 2, буква "а", чл. 14а, ал. 1, чл. 17, ал. 2 и 4 и чл. 19, ал. 1, 2 и 5 от стменения Закон за горите (ДВ, бр. 19 от 2011 г.)

МИНИСТЕРСКИЯТ СЪВЕТ РЕШИ:

1. Изключва при промяна на предназначението му имот от горския фонд - публична държавна собственост, необходим за изграждане на обект "Полски път до ПИ 450213 в местността "Мечкобимево", землището на гр. Малко Търново - пътна връзка: на път II-99, км 107+920 - ляво", довеждащ до село - обезвреждане на битови отпадъци, съгласно подробен устройствен план -

чл. 11

111111111

парцеларен план, одобрен с Решение № 388 на Общинския съвет на община Малко Търново от 25 юни 2010 г., представляващ поземлен имот с идентификатор 46663.50.957 в гр. Малко Търново, община Малко Търново, област Бургас, по кадастралната карта и кадастралните регистри, одобрени със Заповед РД-18-93 на изпълнителния директор на Агенцията по геодезия, картография и кадастър от 19 декември 2007 г., последно изменена със Заповед КД-14-02-1235 на началника на Службата по геодезия, картография и кадастър (СГКК) - Бургас, от 4 август 2010 г., с площ 2,167 дка, при съседи: 46663.50.956, 46663.45.6, 46663.45.900, 46663.45.7, 46663.50.896, 46663.35.292, съгласно скица на поземлен имот № 2026, издадена от СГКК - Бургас, от 25 януари 2011 г., попадащ в отдел "128" - част от подотдел "1" и отдел "129" - част от подотдел "6", по Лесоустроителен проект от 2008 г., в териториалния обхват на дейност на Държавното горско стопанство - Малко Търново, съгласно становище с изх. № 04-05-628 на Регионалната дирекция по горите - Бургас, от 23 август 2010 г., Акт за публична държавна собственост № 5318, издаден от Областната администрация на област Бургас, от 19 януари 2011 г., вписан в Службата по вписванията - Малко Търново, на 24 януари 2011 г., том I, № 36, дв. вх. рег. № 39, и.д. 36.

2. Община Малко Търново с БУЛСТАТ 000057086, със седалище и адрес на управление: област Бургас, община Малко Търново, гр. Малко Търново, п. к. 8350, ул. "Търновска комуна" № 3, представлявана от Иван Желязков Иванов, ЕПН 6405230568 - кмет, заплаща цена за изключване в размер на 10 050,00 лв., видно от удостоверение за оценка № 123 от 7 септември 2010 г., издадено от Регионалната комисия по оценка при Регионалната дирекция по горите - Бургас, по банкова сметка на Изпълнителната агенция по горите: БНБ - ЦУ София, IBAN: BNBG 9661 3100 1759 01, BIC на БНБ: BNBGBGSD.

3. За извършване на компенсационно залесяване община Малко Търново внася в бюджета на Изпълнителната агенция по горите по банкова сметка на Изпълнителната агенция по горите: БНБ - ЦУ София, IBAN: BNBG 9661 3100 1759 01, BIC на БНБ: BNBGBGSD, средства в размер на 1041,60 лв. Стойността е формирана въз основа на площта на горите, подлежащи на компенсационно залесяване, с размер 1,120 дка, определена в удостоверение за оценка № 123 от 7 септември 2010 г., издадено от Регионалната комисия по оценка при Регионалната дирекция по горите - Бургас, и цената на 1 дка компенсационно залесяване в размер 920,00 лв./дка, определена със Заповед № 47 от 14 януари 2011 г. на изпълнителния директор на Изпълнителната агенция по горите.

4. Разрешава се сеч на дървета само в изключената площ по реда на наредбата по чл. 101, ал. 3 от Закона за горите.

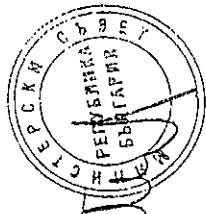
ЗА МИНИСТЪР-ПРЕДСЕДАТЕЛ: /п/ Цветан Цветанов

ГЛАВЕН СЕКРЕТАР НА
МИНИСТЕРСКИЯ СЪВЕТ: /п/ Росен Желязков

Вярно,

ДИРЕКТОР НА ДИРЕКЦИЯ
"ПРАВИТЕЛСТВЕНА КАНЦЕЛАРИЯ":

/Веселин Даков/






ВЪЗМЕТО НА НАРОДА

Р Е Ш Е Н И Е

07.03.2014 г.



Бургаският окръжен съд, гражданска колегия в публично заседание на 22 януари две хиляди и четиринадесета година в състав:

ПРЕДСЕДАТЕЛ: ДИМИТЪР ТАНЕВ

с участието на секретарят Цветанка Арнаудова, след като разгледа докладваното гр.дело № 2236 по описа за 2012 година и за да се произнесе, съобрази:

Ищният Държавата, представявана от министъра на земеделието и храните, съдебен адрес гр.Малко Търново, ул."Никола Вапцаров" № 8, адвокат Марин Падинков е предявил иск, с който съдят да приеме за установено, че Община Малко Търново не е собственик на: Гора широколистна със смесено-издънков произход с площ 18 000.000 дка, находяща се в м."Бялковски дол" в землището на гр.Малко Търново; Гора смесена със смесено-издънков произход с площ 12 000.000 дка, находяща се в м."Мотилата-Станково" в землището на гр.Малко Търново; Гора широколистна с произход сменен с площ 35.500 дка, находяща се в м."Чукарката" в землището на гр.Малко Търново; Гора широколистна с произход издънков с площ 3 500.000 дка, находяща се в м."Вързия дол" в землището на с.Сливарово, община М.Търново; Гора широколистна с произход издънков с площ 3 500.000 дка, находяща се в м."Нивички дол" в землището на с.Стоилово, община М.Търново и Гора широколистна с произход издънков с площ 2 200.000 дка, находяща се в м."Св.Георги-Кадрица" в землището на с.Бръшлян, община М.Търново. В подкрепа на ииска, се представят писмени доказателства.

Отвѣтникът Община Малко Търново, гр.Малко Търново, ул."Малкотърновска комуна" № 3 в подадения писмен отговор заявява пълно оспорване на ииска, като недопустим и евентуално, като неоснователен с подробно обосновани фактически и правни съображения. Ангажира доказателства.


Искът черпи правното си основание от чл.124, ал.1 ГПК, вр. с чл.13, ал.8 ЗВСТЗФ. От събраните по делото писмени доказателства, становищата на страните и като съобрази закона, съдят приема за установено следното: В обстоятелствената част на исквата молба се търди, че след приемане на ЗВСТЗФ, Община М.Търново е подала заявления: №№ 0006-

Г/25.05.1999 г., 0019-Г/28.05.1999 г., 0011-Г/25.05.1999 г. и 0012-Г/28.05.1999 г. до Поземлена комисия гр.М.Търново за възстановяване правото на собственост върху изборените по-горе гори и с решения № 368, 369, 370 и 372, всичките от 15.08.2000 г. и решение № 9/05.02.2004 г. ПК/сета Общинска служба по земеделие/ е възстановила правото на собственост на общината върху горещипираните имоти.


Твърди се още, че поради неучастие на Държавата в проведенния административен процес, то административно реституционната процедура по никакъв начин не е лишавала от възможността да предави правата си иск по чл.14, ал.1 ПТК, вр. с чл.13, ал.8 ЗВСТЗПФ, като МЗХ притежава процесуалната легитимация и правен интерес от предавяване на този иск за защита на държавните интереси. Поддържа се, че Община Малико Търново никога не е притежавала право на собственост върху процесните горски територии, които не са и били отнемани за да подлежат на връщане. Ако общината е имала право, то е било на ползване на горски територии, които са държавна собственост, като ползването е било под формата на "Балтагък". В тази връзка, ищцът се позовава на реш.№ 959/2009 г. на I-во ГО на ВКС по гр.д. № 33129/2008 г., където понятието "балтагък", като легално определено в чл.1, ал.4, изр.1 от Закона за горите от 1897 г. насам, където е посочено описателно, че това са гори, които са били отстъпени от дребно време на някой град или село/отначало на населението му, а после на общината, като юридическо лице/. Отстъпването е ставало от държавата, като правният статут на общинските гори, предоставени от нея за ползване/балтагъци/ според последователно действащите закони за горите, е бил на вещи, извадени от гражданския оборот. Поради което, собствеността върху този вид гори не е могла да се придобива по давност - чл.9 ЗС/отм./ Тези гори са имали строго определено предназначение, а именно - да се ползват от населението на съответната община. Това обстоятелство, поддържа се с искщата молба им придавало особен статут и ги отличавало от горите - частна общинска собственост.

Балтагъците, продължава ищцът означават право на ползване, право на владене, право на добив, право на държане, но не и право на собственост. Такова право на тези гори и земи от горския фонд притежавала държавата. В хронологичен порядък и в светлината на нормативната уредба, ищцът обосновава тезата си за липсата на каквито и да са основания за възстановяване в полза на общината на правото на собственост върху процесните горски имоти. Тя следвало да докаже, че възстановените ѝ от ПК/сета Общинска служба по земеделие/ имоти са нейна собственост, като ответник по предавения отпращателен установителен иск, върху който падала доказателствената тежест.

В подадения си писмен отговор, Община М.Търново заявява на първо място недопустимост на предавения иск и при условията на евентуалност, неговата неоснователност.



Handwritten signature and date in the bottom left corner.



Поддръжката на исканата недопустимост на иск се извържда от

обстоятелството, че ПК/ОС по земелни/ е под ръководството, организацията и контрола на МВХ и като част от структурата му,

общинската служба, произнасяйки се със споменатите по-горе решения, то министърството е признало правото на общината за възстановяване

собствеността върху пропесните имоти. Като самостоятелно основание за

пропесуалната недопустимост на иска, ответникът счита, че държавата не

е правополучава по смисъла на чл. 3 ЗВСТЗФ и спор между нея и общината

по чл. 13, ал. 8 от с.з. не може да има. Противно на това становище, ищецът

се позовава на ТР № 5/14.01.2013 г. по тълк.д. № 5/2011г. на ОСТК на

ВКС, съгласно което "Общинска служба по земелни не е страна в

административното производство, а орган пред който то се развива. От

това следва, че държавата не е имала качеството на участник в това

производство по смисъла на чл. 17, ал. 2 ПК, поради което при спор за

собственост не е обвързана от постановения административен акт". В това

решение на ВКС е прието, че административното производство пред

ПК/ОС се развива между административния орган и направилния искането

за реституция, поради което то е едностранно. В него не се разглежда

спорове за собственост, а ОС се произнася по основателността на

искането за възстановяване. В това реституционно производство не се

решава спор за материално право. ОС не представя държавата и

постановения от нея административен акт подлежи на ковен съдебен

контрол за законосъобразен административен акт. И когато с

постановения в реституционното производство административен акт са

засегнати вещни права на държавата, тя може да ги защити по общия иск

ред, като предяви иск за установяване на претендираното от нея право,

каквято е настоящия случай.

Относно заявената неоснователност на иска в отговора на ответникът

и с оглед характера на настоящото производство – предявен отрицателен

установителен иск, че община М.Търново не е собственик на пропесните

имоти от горския фонд и тежестта за доказване, която пада изцяло върху

ответникът, то последният не представя нито едно доказателство,

легитимиращо го, като собственик на пропесните имоти.

От представените и неоспорени писмени доказателства, включително

при възстановяване на пропесните имоти не са посочени правните

основания за отнемането им. Ответникът също не представя доказателства


въз основа на които счита себе си за собственик. Тези имоти са

предоставени за ползване, като багталъци и те не подлежат на

възстановяване, като собственост на общината.

При така изяснената фактическа и правна обстановка, съдът приема,

че заявените с искването молба горски имоти, които ПК/ОС е обявил



М.Търново е възстановила на ответната община не са нейна собственост. По аргумент от чл.27, ал.1 и 3, т.3 ЗТ, вр. с чл.5, т.5 ЗТ, тези имоти са установителен иск се преценява за основателен и като такъв следва да бъде уважен с последните по закон.

При това разрешение на делото с оглед представените удостоверени за данъчните оценки на имотите и определената цена на иска, съгласно разпоредбата на чл.78, ал.6, вр. с чл.71, ал.2, вр. с чл.84, ал.1 ППК, вр. с чл.27, ал.3, т.3 ЗТ, вр. с чл.5, т.5 ЗТ, ответникът следва да заплати по сметката на ОС-Бургас държавна такса в размер на 14 859.64 лв. Разноски на ищещът не се присъждат, тъй като не са поискани.

Воден от горното, съдят

Р Е Ш И :


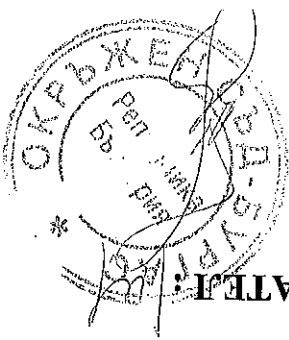
ПРИЕМА ЗА УСТАНОВЕНО

по отношение на Държавата, представявана от Министъра на земеделието и храните, съдебен адрес гр.Малко Търново, ул."Никола Вапцаров" № 8, адвокат Марин Падинков, че Община Малко Търново не е собственик на: Гора широколистна със смесено-издънков произход с площ 18 000.000 дка, находяща се в м."Вълковски дол" в землището на гр.Малко Търново; Гора смесена със семенно-издънков произход с площ 12 000.000 дка, находяща се в м."Могилата-Станково" в землището на гр.Малко Търново; Гора широколистна с произход издънков с площ 35.500 дка, находяща се в м."Чукарката" в землището на гр.Малко Търново; Гора широколистна с произход издънков с площ 3 500.000 дка, находяща се в м."Върлия дол" в землището на с.Сливарево, община М.Търново; Гора широколистна с произход издънков с площ 3 500.000 дка, находяща се в м."Нивийски дол" в землището на с.Стоилово, община М.Търново и Гора широколистна с произход издънков с площ 2 200.000 дка, находяща се в м."Св.Георги-Кадрица" в землището на с.Бръшлян, община М.Търново.

ОСЪЖДА

Община Малко Търново, гр.Малко Търново, ул."Малкотърновска комуна" № 3 да заплати на държавата държавна такса в размер на 14 859.64 лв., което да стане по сметката на Бургаски окръжен съд.

Решението може да се обжалва пред ВАС в двуседмичен срок от връчването му на страните.



УТВЪРДИЛ
ДИРЕКТОР ТП „ДПС-Малко Търново“
(инж. З. Латов)
дата 10.06.2014 г.

ПРОТОКОЛ

Днес 10.06.2014г., комисия назначена със Заповед № 51/09.05.2014г. на Директора на ТП „ДПС-Малко Търново“, в състав:

ПРЕДСЕДАТЕЛ: инж. Стойко Ларушев – зам. директор в ДПС-Малко Търново,

ЧЛЕНОВЕ: Членове по местности и участъци, както следва:

1. За насажденията в I ГСУ – ст. лесничей Петър Димитров,

2. За насажденията в II ГСУ – ст. лесничей Милен Селиванов,

3. За насажденията в III ГСУ – инж. Динко Трудюв,

4. За насажденията в I ГСУ – ст. лесничей Трудюв Лавлов.

5. инж. Клия Яндрозов – Директор на ОП „Общински гори“ - представител на Община Малко Търново,

Извърши предаване на насажденията в имоти по влязло в сила съдебно решение по гр.д. № 2236/2012г. на БОС, с което решение във връзка със Закона за горите са признати за държавна собственост:

18 000 дка, находящи се в местността „Бялковски дол“, землището на гр. Малко Търново,

12 000 дка, находящи се в местността „Могилата-Станково“, землището на гр. Малко Търново,

35.500 дка, находящи се в местността „Чукарката“, землището на гр. Малко Търново,

3 500 дка, находящи се в местността „Върля дол“, землището на село Сливярово,

3 500 дка, находящи се в местността „Нивински дол“, землището на село Стоилово,

2 200 дка, находящи се в местността „Св. Георги-Кадрица“, землището на село Върлян, стопанисвани от Община Малко Търново, и попадащи в териториалния обхват на ТП ДПС Малко Търново.

I. Община Малко Търново предаде на ТП ДПС Малко Търново следната документация:

1. Такаципониите описания на всички подотдели от ЛВП, попадащи във всеки един от възстановените имоти.

2. Два тома с общата част на ЛВП, касаеща предвидените мероприятия, както и проци, справки и статистики на видовете земи и гори от горски територии.

3. Копие от Регистрите на проведените сечи, в които е извършван добив на дървесина от 2008г. до 28.02.2014г.

4. Копие от картния материал към ЛВП.

II. Община Малко Търново предаде на ТП ДПС Малко Търново всички имоти с обща площ 39 235,500 дека в землищата на гр. Малко Търново, село Стоилово, село Бръшлян и село Сливярово, стопанисвани до този момент от Община Малко Търново, и попадащи в териториалния обхват на ТП ДПС Малко Търново, като се уточниха границите им.

III. Комисията установи следните наличности от дробна дървесина, собственост на Община Малко Търново към 10.06.2014г. по временни складове, а именно:


Отдел, подотдел	Дървесен вид	Дърва за отрев – пр. м3	Иглолистни дървета – м3
1856	Дб	492	
189а	Дб	180	
189д	Дб	89	
190н	Дб	117	
	Бк	30	
72г	Дб	190	
	Чб	24	
	Чб		13,57
87г	Дб	69	
87ф	Дб	220	
	Бк	21	
76п	Дб	24	
29а	Дб	20	
	Чб	184	
29г	Чб	402	
30г	Чб		86,60


Настоящият протокол се съставя и подписва в два екземпляра по един за всяка от страните по него.

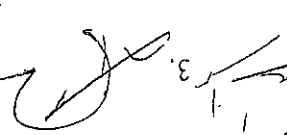
КОМИСИЯ:


ПРЕДСЕДАТЕЛ:

ЧЛЕНОВЕ: 1.

5. 

4. 

3. 

2. 

ОПШИНА МАЛКО ТРПНОВО

ПРОТОКОЛ ОТ ПРОВЕРКА

Днес, 15.06.2016 г. във връзка със Заповед № 315/13.06.2016 г. на кмета на общината и комисия в състав:

1. Петя Станева – началник отдел „Общинска собственост“;
2. Минка Еленчева – спец. в отдел „Общинска собственост“;
3. Мариана Николова – спец. в отдел „Общинска собственост“;
4. Продан Боденичаров – г. л. в община Малко Трпново

извърши отдели на земеделските имоти общинска собственост по землица, на територията на община Малко Трпново.

От направената проверка се установи, че имотите, описани в приложените списъци, са самозапсени, налице са мнотоложинни дървета разположени тъсто. Имотите не могат да се стопанисват според начина си на трайно ползване и не могат да се отдават под наем на земеделски стопани за обработка или паша.

Комисията установи, че имотите са придобили характеристиката на гора по смисъла на чл. 2, ал. 1 от Закона за горите и следва да се използва съгласно изискванията на Закона за горите.

Комисия:


1. /П. Станева/
2. /М. Еленчева/
3. /М. Николова/
4. /П. Боденичаров/

Към протокол от 15.06.2016 г.
за общински имоти, придобили характеристиките на гора
по землища на община Малко Търново

СПРАВКА

№ по ред	Землище	Нива /дка/	Пасища /дка/	Обща площ /дка/
1.	с. Близнак	800	1300	2100
2.	с. Бръшлян	1000	200	1200
3.	с. Бяла вода	800	0	800
4.	с. Визица	300	400	700
5.	с. Траматиково	1300	200	1500
6.	с. Еврезово	10	3000	3010
7.	с. Забърново	100	1200	1300
8.	с. Звездец	150	100	250
9.	с. Карово	100	1200	1300
10.	гр. Малко Търново	3300	1000	4300
11.	с. Младякко	200	500	700
12.	с. Сливарово	250	600	850
13.	с. Стоиново	550	2000	2550
Общо:		8860	11700	20560

Изготвил: Петя Станева
Нач. Отд. общинска собственост



ИНЖ. СТОЯН ТЕРЗИЕВ
Директор на РЛТ Бургас

Приложение: съгласно текста

Приложено, изпращаме Ви Заповед № 7/27.03.2013 г. за учредяване на санитарно – охранителни зони около водоземни съоръжения - каптирани извори „Ковач“ изграден в поземлен имот № 001003 в землището на с. Звездец и „Кобарецова воденица“ изграден в поземлен имот № 000222 в землището на с. Бръшлян , за водоснабдяване на селата Звездец и Евренозово, община Малико Търново, област Бургас

ОТНОСНО: Заповед за учредяване на санитарно-охранителни зони

Издадено на: 11.04.13
Вх. № 707
МАЛКО ТЪРНОВО
РЕГИОНАЛНО ГОРСКО СТОПАНСТВО

11.04.2013 г. Стоян Терзиев

ДИРЕКТОРА НА
ТЛ „ЛТС МАЛКО ТЪРНОВО“

ДИРЕКТОРА НА
ТЛ „ЛТС ЗВЕЗДЕЦ“

Изм. № 55-00-044
г. Бургас, 09.04.13





РЕПУБЛИКА БЪЛГАРИЯ

Министерство на околната среда и водите

БАСЕЙНОВА ДИРЕКЦИЯ ЗА УПРАВЛЕНИЕ НА ВОДИТЕ В ЧЕРНОМОРСКИ РАЙОН

ЗАПОВЕД

№
27-03-2013

Варна,

На основание чл. 119, ал. 4, т. 2 от Закона за водите и във връзка с чл. 37, т. 1 от Наредба №3 за условията и реда за проучване, проектиране, утвърждаване и експлоатация на санитарно-охранителните зони около водозточниците и съоръженията за питейно-битово водоснабдяване и около водозточниците на минерални води, използвани за лечебни, профилактични, питейни и хигиенни нужди

О П Р Е Д Е Л Я М:

Санитарно-охранителни зони около водоземни съоръжения – каптирани извори "Ковач", изградени в поземлен имот №001003 в землището на с. Звездец, ЕКАТТЕ30483 и "Кобарево воденица", изграден в ПИ №000222 в землището на с. Бръшлян, ЕКАТТЕ06687, общ. Малко Търново, обл. Бургас, за добив на подземни води от незашитено подземно водно тяло "Карстови води в юра-триас карстово-пукнатинна зона", код ВГ2G000007J042, с издадено разрешение за водоземане №21510049/12.01.2008 г. с изм. №1047/08.02.2013 г. със срок на действие до 12.03.2023 г. с титълър "Вик"ЕАД – гр. Бургас и географски координати (в координатна система 1970 г.):

каптаж "Ковач"	4595698.65	9583455.18
каптаж "Кобарево чешма"	4594345.92	9582469.09
	X	Y

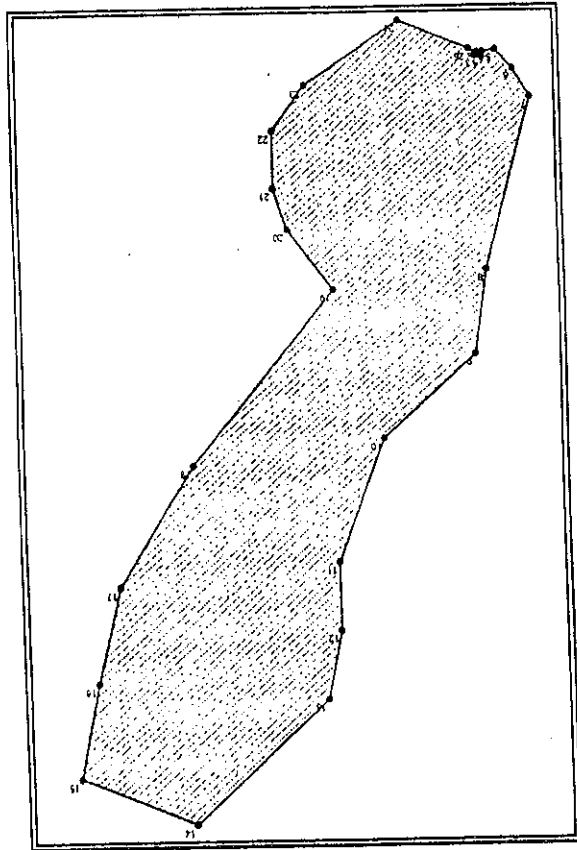
с охранителен режим на защитен воден обект в санитарно-охранителната зона, както следва:

1. Санитарно-охранителни зони – пояс I^{вн},
1. Около каптаж "Ковач" се определя Пояс I^{вн}, попадащ в ПИ №001003 в землището на с. Звездец, общ. Малко Търново, с координати на характерните точки (в координатна система 1970 г.):

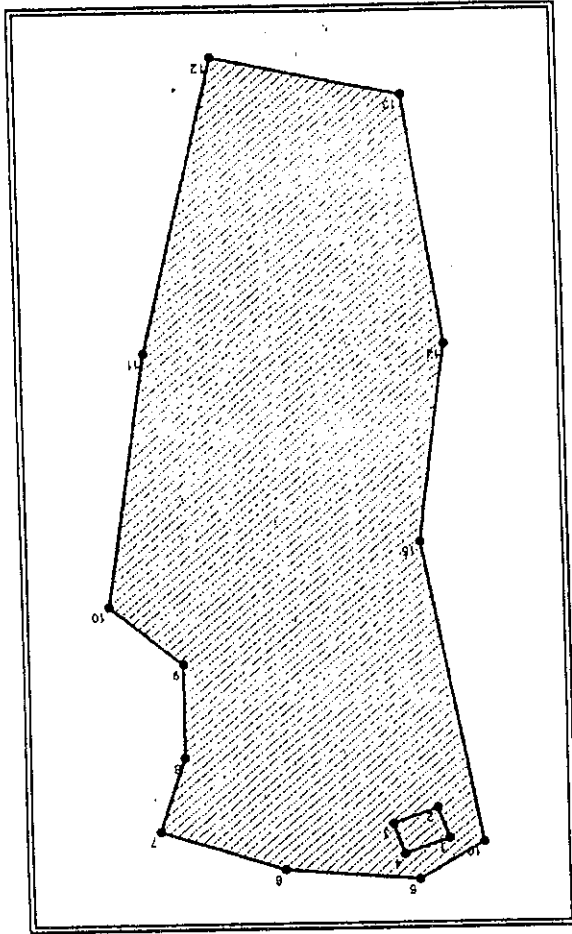
Точка №	X	Y
1	4595694.07	9583448.77
2	4595693.73	9583457.93
3	4595700.82	9583461.60
4	4595703.57	9583450.38

Пояс I^{вн} е представен, като многоъгълник с площ 90 м² съгласно графично приложение, която е неразделна част от настоящата заповед.

Приложение 1
 истръ с координати на характерните точки на санитарно-охранителните зони в координатна система 1970 г.
 "Копаретова воденица" използвани за питейно-битово водоснабдяване



Т	Х	У
1	4595694.07	9583448.77
2	4595693.73	9583457.93
3	4595700.82	9583461.6
4	4595703.57	9583450.98
Площ I 90 M ²		
5	4595689.99	9583429.93
6	4595722.59	9583402.45
7	4595772.14	9583375.39
8	4596073.06	9583449.68
9	4596221.51	9583467.74
10	4596371.79	9583611.35
11	4596583.70	9583685.86
12	4596700.41	9583686.06
13	4596820.20	9583708.74
14	4597034.72	9583918.06
15	4596956.06	9584096.97
17	4596791.60	9584066.55
18	4596625.34	9584030.77
19	4596417.00	9583912.55
20	4596106.23	9583689.61
21	4596001.49	9583759.76
22	4595929.80	9583780.50
23	4595830.65	9583780.50
24	4595751.11	9583730.08
25	4595638.52	9583579.33
26	4595688.28	9583471.14
Площ порои II и III 416 585.35 M ²		



Т	Х	У
1	4594347.76	9582444.85
2	4594314.89	9582454.88
3	4594331.79	9582494.61
4	4594364.66	9582484.58
Площ I 1 499 M ²		
5	4594391.34	9582471.61
6	4594380.78	9582593.06
7	4594339.60	9582705.06
8	4594261.68	9582682.79
9	4594162.72	9582682.79
10	4594100.85	9582748.05
11	4593835.39	9582713.62
12	4593520.77	9582649.67
13	4593560.10	9582477.52
14	4593825.56	9582443.08
15	4594032.02	9582467.68
16	4594351.56	9582413.57
Площ порои II и III 209 939.36 M ²		

Настоящия протокол съдържа две страници и се съставя в четири еднообразни екземпляра, по един за ИАГ София, РИТ Бургас, ЮИДП Сливен и ТП ДПС – Малко Търново.

„ж“, 233 „б“, 235 „н“, 239 „у“, 239 „ш“, 252 „в“, 160 „а“, 161 „к“, 162 „а“, 162 „в“, 162 „г“, 162 „з“, 249 „д“, 249 „з“, с обща площ – 181,4 ха, от която 181,4 ха залесена

Комисия: 1. *[Signature]* /инж. Силвия Христова/
2. *[Signature]* /инж. Зиялка Азманова/
3. *[Signature]* /инж. Илиан Ангелов/

Гори и земи в защитени територии

зни територии.

Гори и земи със защитни и рекреационни функции, и гори и земи в

ни - няма

Гори и земи основно с дървопроизводителни и средообразващи

ко да се причислят към следните групи и категории:

Горите и земите от горския фонд в териториалния обхват на ДЛ "М.

ПРЕДЛАГА:

О разгледа направеното предложение от "Пролес-Инженеринг" ООД - за категоризиране на горите и земите, във връзка с изготвянето на нов проект за Държавния горски фонд и инвентаризация на канните гори в района на държавно лесничество "Малко Търново" - Малко Търново, Област Търново, на територията на община гр. Малко Търново, Област Търново.

Администратор гр. М. Търново

4. *Stanko Stankov* Представител на Общинска

3. инж. Георги Брбакамов – експерт ТСС - Пловдив

2. инж. Таня Манолова – ст. експерт РИОСВ гр. Бургас

1. инж. Ст. Парушев - директор на държавно лесничество "Малко Търново"

и членове:

едател инж. Костадин Вретенаров - зам. Началник на РУТ гр. Бургас

она за горите в състав:


ес 15.10.2008 година комисията по чл. 5 от Правилника за приложение

ОБОВЩЕН ПРОТОКОЛ

София, 2008 год.

/Преседател на ДЛГ /

Застъпвавам: *Stanko Stankov*



Общата им площ 19926.2 ха, от която 18996.3 ха е залесена и 929.9 ха е незалесена.

1. Природни забележителности – с обща площ 2.2 ха, от която 2.0 ха е залесена и 0.2 ха е незалесена.

1.1. Естествено находище на синя хвойна – м. "Радичето" в землището на гр. М. Търново, обявено със заповед №1427/13.05.1974 г./ на МГОПС. Включва поддел 72 – в, с обща залесена площ 2.0 хектара.

В това число:
– природен парк "Странджа" – 72 - в, с обща залесена площ 2.0 хектара.

1.2. Скално образувание в м. "Каменска бърчина", в землището на гр. Матко Търново, обявено със заповед №206 от 23.03.1988 година на МГОПС. Включва поддел 161 – 1, с обща незалесена площ 0.2 хектара.

В това число:
– природен парк "Странджа" – 161 1, с обща незалесена площ 0.2 хектара.

2. Защитени местности – с обща площ 251.0 ха, от която залесена 245.9 ха и незалесена 5.1 ха.

2.1 Защитена местност "Рудиново" – Обявена със заповед №3327 от 05.1991 година на МОСВ с цел запазване на естествени горски съобщества в областн, горун, източен бук с подлес от странджанска боровинка.

Включва следните поддели: 257 д, е; 258 а, б; - залесена площ 15.3 ха.

В това число:
– природен парк "Странджа" – 257 д, е; 258 а, б; със залесена площ 15.3 ха.

2.2 Защитена местност "Траев Среок" – намираща се в землищата на Стоилово и гр. Матко Търново, обявена със заповед №РД-409/18.06.2007 на МОСВ.

Включва следните поддели: 31 м, н, с; 103 а-л, р-л, 1-б; 104 о, л; 105 в-0; 106 г-н, р, у-ю, 3, 4, 5, 6, 7; 107 цял; 109 з, к, м, 1; 115 б, е, ж, 2, 3, 4, 5; 120 м; 121 б с обща площ 267.9 ха, от която залесена 258.6 ха и незалесена 9.3 ха.

В това число:
– природен парк "Странджа" – цялата площ на защитена местност "Траев Среок" е и природен парк

2.3 Защитена местност "Мечите долове" – намираща се в землищата на Бръшлян и гр. Матко Търново, обявена със заповед №РД-424/18.06.2007 на МОСВ.

Включва следните поддели: 2 е, ж, з; 3 а, б, в, г, д, 1; 5 а, 1; 6 п; 12 ш; ц, ю, я, а, 1, 61, в, 1, 1, 2; 20 д; 21 б, г, д, е; 52 п, р, с; 55 а, б, е, ж, з, и, 1, 2, 5; 56 г, д, е, 2, 3; 61 а, г, д, ж, 1; 62 а, 1, 6; 63 б, в, е; 71 а, м, 1; 283 г, д, е; 286 е, ж, и, к, л, н, 3, 5; 287 а, 1; с обща площ 235.7 ха, от която залесена 230.6 ха и незалесена 5.1 ха.

В това число:
– природен парк "Странджа" – цялата площ на защитена местност "Мечите долове" е и природен парк

В това число:
– защитна ивица шосе, съгласно съгласно чл. 4, ал. 2, т. 3 от ППЗГ – 71 - м, с площ 0.6 ха - цялата залесена.

изпълн

изпълн

изпълн

изпълн

3. Природен парк "Странджа" - обявен като Народен парк със заповед №

Р-150/24.01.1995 год. на МОСВ и прекатегоризиран, като Природен парк със заповед № 47/10.01.2003 г. на МЗТ.

Включва отделни и подотдели: 1 - цял; 2 - а-д, и, к, 1-3; 6 - а-к, м, 1, 2; от 7 до

11 км. 12 - а-ч, 3-7; 20 - е, 1-4; 21 - в, ж-и, 6; 22 цял; 23 цял; 24 - а-е, 3-л, н-т, 1-5; 25 цял; 26 цял; 27 - а-е, 3, 1, 2; от 28 до 35; 36 - а-н; 37 цял; 38 цял; 39 цял; 40 - а-е;

41-5, 6; 41 - б, в, е-н, 2-5; 42 - б-л, 1-11; 43 цял; 44 цял; 45 - а-и, л-ш, 1-4; от 46 до 51; 52 - а-о, 1-6; 55 - в-д, 3, 4, 6, 7; 61 - б, в, е; 62 - б-е, 2-5; 63 - а, г, д, ж, и-у, 1-7; от 64 до 66; 67 - б-д, 1-12; 68 цял; 69 цял; 70 - а-3, л, м, 1-4, 6; 71 - в, д-к, 2, 3, 6; 72 - а,

б-т, 3, 1; 73 цял; 74 - а-е, и-я, 1-17; от 75 до 78; 79 - д-т, 1-7; 80 - б-д, ж, 2-7, 10, 11; 81 - а-к, п-ф, 1-5, 7, 8; 82 - б-у, 1-9; 83 цял; 84 - д, е; 85 - б-у, 1-7; от 86 до 100; 101 -

б-п, с-ш, 1-8; 102 - б-м, 1-4; 103 цял; 104 о, п; 105 - в-3, к-о; 106 - г-н, р, у-ю, 3-7; 107 - а-т, ф-ч, 1-5; 108 цял; 109 цял; 112 цял; 115 - б-р, 2-5; 116 - а-т, ж, к-ю; 117 - а,

б-с, ж-ц; 118 - а-3, к-м, т-ф; от 119 до 125; 126 - г, д, 3; от 127 до 129; 130 - а-в, д-к, 1-4; от 131 до 133; 134 - а, в-ж, 1-3; 135 цял; 136 цял; 137 - а-и, л, 1, 2; от 138

до 141; 142 - а, б, д-ш, 1; 143 - а-ж, и-о, 1, 2; 144 - а-н, 1, 2; 145 - г-л, о-т, 5; 146 - а, б, в, г, д, е, и-н; от 149 до 154; 155 - а-л, н-ш, 1-4; 156 - а-д,

б-т, от 157 до 160; 161 - в-н, 2, 3; 162 цял; 163 - б, в, 3-т, 1; от 164 до 166; 167 - а-а, б, в, г, д, е, и-н; от 177 до 179; 180 - а-р, 1; 181 - д-ш, 1; 182 - а-к, 1; от 183 до 203; 204 - а, в-е, 1-8; от 205 до 233; 234 - б-р, 1; 235 - б-п, 1;

236 цял; 237 цял; 238 - а, в-ж, и-ф, ц, 1, 2; 239 - а-б, г, л-ж, 1, 1, 2; от 240 до 256; 257 - а-т, ж-и, 1, 2; 258 - в-н, 1-3; от 259 до 282; 283 - а-в, ж-и, 1, 2; 284 цял; 285

286 - а-д, м, 1, 2, 4; 290 - а-и, 1, 2; 291 цял; 292 цял; 293 - д-к, 1; 294 - а, в-с, 2-г, 1, 2; 295 цял; 296 - а-т, ж-и, 1, 3-7; от 297 до 299; 300 - а, в, г, к-ц, 1, 2; 301 - б-и, 3;

302 - а-т, 3, и, 1, 2; 303 - б, д-к, 1-6; 304 - б-3, 1-5; 305 - а-е, 3, 1-9; от 306 до 308; 309 - а-е, л, м, 1-9; 310 г-п, е, л, 1, 1-24; 311 - а-е, 1; от 312 до 329 с обща площ

14064,5 ха, от която залесена 18201,2 ха и незалесена 863,3 ха.

В това число:

— нелесопригодни горски площи, обрасли с дървесна и храстова

растителност, отделени съгласно чл.4, ал.2, т.2 от Закона за горите — отделни

подотдели: 24 - ж; 36 - о; 42 - а; 63 - 3; 67 - а, е; 101 - р; 102 - а; 143 - 3; 163 - г; 204 -

б; с обща площ 29,1 ха, цялата незалесена.

— защитни ивици (100 м) край р. Велека, отделени съгласно писмо №

409/11.01.1971 год. на МЛТТ и писмо № 527/21.01.1975 год. на МЛТТ — отделни

и подотдели: 115 - а, 1; 116 - д, е, 3, и, а, 1, 61; 117 - б, д, е; 118 - и, н, о, п, р, с, 1,

2; 142 - в, г; 144 - о; 145 - б, в, 1-4; 163 - т; 167 - с; 180 - с; 181 - а-г; 182 - л; 234 - а, 2;

235 - а; 238 - б, 3, х; 239 - в, 1; с обща площ 188,9 ха, от която 179,8 ха е залесена и

9,1 ха е незалесена.

— защитни ивици (50 м) край шосе, отделени съгласно чл.4, ал.2, т.3 от

Закона за горите — отделни и подотдели: 27 - ж, 3; 40 - ж, 3, 2, 3; 41 - а, т, д, о, п, р,

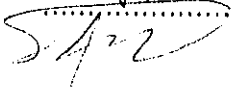



г, 1; 70 - и, к, 5, 7; 71 - б, г, л-о, 4, 5, 7; 74 - ж, 3, 79 - а-г; 80 - а, е, 3-л, 1, 8, 9, 12; 81 -

а-о, 6; 82 - а; 84 - г, ж, и-л; 85 - а; 290 - к; 293 - а-г; 294 - б, 1; 296 - д, е, 2; 300 - б, д,

г-и, ч; 301 - а, к, 1, 2; 302 - д-ж; 303 - а, в, г; 304 - а; 305 - ж; 309 - ж-к; 310 - а-в, р, 1,

у, ф, 1, х; 311 - ж, 3; с обща площ 158,1 ха, от която 144,5 ха е залесена и 13,6 ха

е незалесена.

1: 
 2: 
 3: 
 4: 

Членове:

Председател:

Комисия:



Настоящият протокол е съставен в 5 (пет) еднообразни екземпляра и влиза в сила след утвърждаването му от Държавната агенция по горите, като отменя досегашната категоризация.

- зелена зона на гр. Малко Търново, обособена съгласно РМС №21 от 25.02.1975 година и решение №7 на протокол №3 от 10.02.1976 година на Колежума на МГОПС. Включва отдели и подотдели: 84-а-в, ж-а1, 1-11; 126-а-в, е-0, 1, 2; с обща площ 117.2 ха, от която 107.7 ха е залесена и 9.5 ха е незалесена.
- селскостроителни насаждения обособени с протокол №3/29.05.08 г. на семеконтролна станция гр. Любдив - отдели и подотдели: 24-м; 45-к; 105-и; 107-у; 145-к, л, м, н; 147-г, м, н; 148-а, б, в, г, з; 161-а, б; 176-е; с обща залесена площ 94.0 ха.
- географски култури: 137-к; 145-а; 155-м; 156-е; 163-а, д, е, ж; 282-а; с обща залесена площ 16.3 ха.
- дендрарии - обособени съгласно чл.4 от Правилника за прилагане на Закона за горите. Включва отдели и подотдели: 130-г и 134-б, с обща залесена площ 4.9 ха.



МИНИСТЕРСТВО НА ЗЕМЕДЕЛИЕТО И ГОРИТЕ

ЗАПОВЕД

№ **PA 49-141**
София, **21.08** 2004 г.

На основание чл. 7, ал. 6 от Закона за лова и опазване на дивеча и предложение на Началника на Национално управление по горите, внесено с докладна записка с изх. № 93-ИИ-62/25.05.2004 г. на Национално управление по горите.

НАРЕЖДАМ:

I. Изменям точка № 1.3. на заповед № РД 49-19/28.02.2002 г. за утвърждаване границите на ловностапански райони, като от определените граници на ловностапански Комплекс "Трахилово", попадащи в териториалния обхват на ДЛ М. Търново се изключват следните отдели от ГФ и ССФ:
отд. №№ 116, 117, 118, 119, 120 и 302 - с площ 432.4 ха. ГФ, както и 140.5 ха. ССФ. Общо **503.9** ха.
Площта на комплекс "Трахилово" става **1565.8** ха. **512.9** ха. **2827.3**

II. Създавам нова точка № II.5. за утвърждаване границите на ловностапански райони

II.5. Ловностапански район "Траматиково"

От Северноизток-изток - от вливането на Бучевски дол в Ляволски дол, напълно по течението на Ляволски дол до вливането му в р.Белека
От ЮГ - от там нагоре срещу течението на р. Белека до пресечната точка на р.Белека с "Вълвов дол"-граница на отд№№ 118,119 и 142 на запад и югозапад срещу течението на "Вълвов дол"

Република България
 Министерство на земеделието
 и горите
 1000, булевард "7 ноември 1944 г."
 София

МИНИСТЪР
 М. ДИКМЕВ

ГОР

III. Окончателната площ на ловностапанските райони да се уточни с ловоустройствените проекти на гореописаните ловностапански райони.
 IV. Настоящата заповед да се сведе до знанието на Началника на Национално управление по горите за сведение и изпълнение.
 V. Контролът по изпълнението на настоящата заповед възлагам на ресорния заместник министър.

от ГФ - 3963,4 ха
 от ССФ - 142,0 ха
 общо: 4105,4 ха

В така описаните граници попадат:

до сборна точка на отд. №19и141,142 и пак на запад срещу течението на "Вълков дол" до сборна точка на отд. 119,120и141, и пак на запад срещу течението на "Вълков дол" до ССФ сборна точка на отд. №120и121. От последната точка, по ръба на ГФ на запад и север до сборната точка на отд. №120и111 и пак на север по границата между отд. №111,113,114, и ССФ до сборна точка на отд. №114 и 115 със ССФ. От там по ръба на гората в посока север, изток и юг по границата между отд. №114,115 и ССФ. "Дългата нива" до сборна точка между отд. №115 и 116 със ССФ. От там на север по течението на дерето граница между отд. №115 и 116 до вливането му в р. Велека. От запад-северозапад-от последната точка по течението на р. Велека до водосбора и с р. Сремница. От там срещу течението на р. Сремница на север-северозапад местностите "Патъшевци", "Юрта", "Зирата", "Калугерово", "Мината", билото на м. "Бучево", "Бучевски" дол до вливането му в "Дяволски" дол-тервонаначална точка.

МИНИСТЕРСТВО НА ЗЕМЕДЕЛИЕТО И ГОРИТЕ

ВРЖАВНО ЛЕЩ. ЧЕРТВО
 п.к.836) АЛКО ТЪРНОВО
 Вх. № 135
 Получено на 18.08.02г.

ЗАПОВЕД

№ 2149-19

София, 18.08.2002 г.

На основание чл. 7, ал. 5 от Закона за лова и отпаване на дивеча, както и предложение на Началника на Национално управление по горите, внесено с докладна записка с изх. № 93-И-30 / 26.02.2002 г.

НАРЕЖДАМ:

Огнемък заповед № РД 46-1643 / 11.10.01 г. на Министъра на Земеделието и горите

Огнетелен териториен на олените ловностапански район, в района на лехост на ДМ "Малко Търново"

1. Убравен ловностапански район "Малко Търново" Района се намира изцяло извън граничните съоръжения. Състои се от четири комплекса:

1. Ловностапански комплекс "Нивинше" Граници: Начална точка: Граничния знак между ДМ "М. Търново" и ДМ "Церът" на посето от гр. М. Търново за гр. Бургас в м. "Церът". Сепр-по билния път от м. "Церът" за с. Стоилово, по който върви и границата между ДМ "М. Търново" и ДМ "Звездца" до граничния знак между отдели 29 и 30. Изток - по границата между отдели 29 и 30 до дол "Нивиншки дол". До течението на дол до влиянето му в р. "Ал дера".

Юг - срещу течението на "Ал дера" до моста на шосето за гр. М. Търново. Запад - по шосето в посока към гр. Бургас до началната точка в м. "Церът". Включва отдели от 27 до 30, от 36 до 40 вкл. и 412 а. Границата между ДМ "Нивинше" с 534,2 ха - 434,7 ха = 399,5 ха от която: Гори и земи от ГФ - 139,2 ха - 434,7 ха = 304,5 ха от които: ДМФ - 248,7 ха - 434,7 ха = 186 ха и Общински гори - 190,5 ха Земи от СДП - 95,0 ха

