



ДОГОВОР

№ РД 15-003/20.03.2017 г.

„За инвентаризация на горските територии и изработване на горскостопански карти, план за ловностопанските дейности, план за дейностите по опазване на горските територии от пожари и горскостопански план за горските територии – държавна собственост, в района на дейност на Териториално полежение „Държавно горско стопанство Кости“ – Обособена позиция № 1

Днес 20 март 2017 г. в Бургас, на основание чл. 112, ал. 1 от Закона за обществените поръчки и Решение № ФС – 05 – 01 / 09.02.2017 г. на директора на Регионална дирекция по горите (РДГ) - Бургас за определяне на изпълнител, се сключи настоящия договор между:

1. Регионална дирекция по горите - Бургас, Булграт 000057880, със седалище и адрес на управление: Бургас, област Бургаска, ул. „Иван Шишман“ № 8, представлявана от инж. Венелин Радков – директор и Таяна Дюлгерова – главен счетоводител, адрес на управление: гр. Сливен, област Сливен, ул. „Орешака“ № 15 А, представлявано от инж. Пейчо Върбанов – директор и Мария Русева – главен счетоводител, от една страна, наричани по-долу в договора за кратко **ВЪЗЛОЖИТЕЛИ**

и

3. „Агроекспроект“ ЕООД, ЕИК: 831654365, София 1303, ул. „Софроний Врачански“ № 10, тел: 02/988-00-24, представлявано от управителя инж. Румен Райков от друга страна, наричано по-долу в договора за кратко **ИЗПЪЛНИТЕЛ**, се сключи настоящия договор, по който страните се споразумяха за следното:

ГЛАВА I

ПРЕМЕТ НА ДОГОВОРА

Чл. 1. ВЪЗЛОЖИТЕЛИТЕ възлагат, а **ИЗПЪЛНИТЕЛИТ** приема да извърши инвентаризация на горските територии и да изработи горскостопански карти, план за ловностопанските дейности, план за дейностите по опазване на горските територии от пожари и горскостопански план за горските територии – държавна собственост, за района на Териториално полежение „Държавно горско стопанство Кости“ (ТГ „ДПС Кости“), на Изпълнителна агенция по горите (ИАГ) задание, и техническо предложение за изпълнение на поръчката (неразделна част от настоящия договор), направено от **ИЗПЪЛНИТЕЛИТ** по образец № 3 от документацията, при спазване изискванията на Наредба № 18 от 07.10.2015 г. за инвентаризация и планиране в горските територии (обн., ДВ, бр. 82 от 2015 г.), наричана по-долу „Наредбата“ и Наредба № 20 от 18.11.2016 г. за съдържанието, условията и реда за създаването и поддържането на горскостопанските карти (обн., ДВ, бр. 95 от 2016 г.), което включва следните дейности:

1. Дейност 1: „Извършване на инвентаризация на горските територии, изработване на горскостопански карти, план за ловностопанските дейности и план за дейностите по опазване на горските територии от пожари, в района на дейност на ТГ „ДПС Кости“.

2. Дейност 2: „Изработване на горскостопански план за горските територии – държавна собственост, в района на дейност на ТГ „ДПС Кости“.

собственост, в района на дейност на ТГ „ДПС Кости“.



Чл. 2. (1) Сроктът за изпълнение на предмета на договора е до 24 (двадесет и четири) месеца от сключването му.

(2) Изпълнението на дейностите по инвентаризацията се извършва в следните срокове:
 1. До 15 ноември 2017 г. за приключване на 100 % на дейностите от теренно-проучвателните работи и цялостното им приемане с протокол по чл. 36, ал. 7 от Наредбата.
 2. До 30 април 2018 г. за представяне на обяснителна записка, комплектувана с всички приложения и карти, след приключване на теренните проучвания и обработката на данните от извършената инвентаризация и разработените горскостопански карти, план за ловностапанските дейности, план за дейностите по опазване на горските територии от пожари и горскостопански план за горските територии – държавна собственост за приемане от комисията по чл. 37, ал. 3 от Наредбата.
 3. До 15 ноември 2018 г. за окончателно приемане на извършената инвентаризация и разработените горскостопански план, план за ловностапанските дейности, план за дейностите по опазване на горските територии от пожари, с протокол от проведен Експертен съвет, утвърден от изпълнителния директор на (ИАГ).

ГЛАВА II

ЦЕНИ И ПЛАЩАНИЯ

Чл. 3. (1) За извършване на възложената работа **ВЪЗЛОЖИТЕЛИТЕ** заплащат на **ИЗПЪЛНИТЕЛЯ** възнагръждение в размер на 15,01 (петнадесет лева и една стотинка) лева, без ДДС, или 18,01 (осемнадесет лева и една стотинка) лева, без ДДС, с включен ДДС за 1 хектар, съгласно предложената цена в офертата на участника, която е неразделна част от настоящия договор (Приложение № 4).

(2) На **ИЗПЪЛНИТЕЛЯ** се заплаща възнагръждение за действителната площ в хектари (ха), за които е извършил инвентаризация на горските територии, разработил горскостопански карти, план за ловностапанските дейности, план за дейностите по опазване на горските територии от пожари и горскостопански план за горските територии – държавна собственост, в района на дейност на ТП „ДПС Кости“.

(3) При инвентаризиране на новозалесени земеделски земи или на неустроени до момента на сключване на договора гори, притежаващи характеристика на гора по смисъла на чл. 2 от Закона за горите (ЗГ), възнагръждението по ал. 1 може да се увеличи (сроборано) предложената от **ИЗПЪЛНИТЕЛЯ** в офертата цена за 1 ха), но не повече от 8 (осем) % от размера на възнагръждението по ал. 1.

(4) Сумата, посочена в ал. 1 се разпределя, както следва:

1. За инвентаризация на горските територии, изработване на горскостопански карти, план за ловностапанските дейности и план за дейностите по опазване на горските територии от пожари – сума в размер на 84 208, 81 (осемдесет и четири хиляди двеста и осем лева и осемдесет и една стотинка) лева, без ДДС, или 101 050, 57 (сто и една хиляди петдесет лева и петдесет и петдесет и една стотинка) лева, с включен ДДС, при цена 8,09 (осем лева и девет стотинки) лева, без ДДС за 1 хектар, която е за сметка на РДП-Бургас.

2. За изработване на горскостопански план за горските територии – държавна собственост – сума в размер на 69 310, 72 (шестдесет и девет хиляди триста и десет лева и седемдесет и две стотинки) лева, без ДДС, или 83 172, 86 (осемдесет и три хиляди сто седемдесет и два лева и осемдесет и шест стотинки) лева, с включен ДДС, при цена 6, 92 (шест лева и деветдесет и две стотинки) лева за 1 хектар, която е за сметка на „Югоизточно държавно предприятие“ (ЮИДП) АД, гр. Сливен.

Чл. 4. (1) Заплащането на извършените работи се извършва от **ВЪЗЛОЖИТЕЛИТЕ** в 14 (четирнадесет) дневен срок от представяне на фактура, както следва:



1. За инвентаризация на горските територии и изработване на горскостопански карти, ловностопански план и план за дейностите по опазване на горските територии от пожари - 40 % от стойността по чл. 3, ал. 4, т. 1 в размер на 33 683, 52 (тридесет и три хиляди шестстотин осемдесет и три лева и петдесет и две стотинки) лева, без ДДС, или 40 420, 22 (четиридесет хиляди четиристотин и двадесет и два лева и две стотинки) лева, с включен ДДС - след приключване на 100 % на дейностите от теренно-проучвателните работи и цялостното им приемане с протокол по чл. 36, ал. 7 от Наредбата по чл. 1.

2. За изработване на горскостопански план за горските територии - държавна собственост - 40 % от стойността по чл. 3, ал. 4, т. 2 в размер на 27 724, 29 (двадесет и седем хиляди 269, 15 (тридесет и три хиляди двеста шестдесет и девет лева и петнадесет стотинки) лева, с включен ДДС - след приключване на 100 % на дейностите от теренно-проучвателните работи и цялостното им приемане с протокол по чл. 36, ал. 7 от Наредбата по чл. 1.

3. За инвентаризация на горските територии и изработване на горскостопански карти, ловностопански план и план за дейностите по опазване на горските територии от пожари - 40 % от стойността по чл. 3, ал. 4, т. 1 в размер на 33 683, 52 (тридесет и три хиляди шестстотин осемдесет и три лева и петдесет и две стотинки) лева, без ДДС, или 40 420, 22 (четиридесет хиляди четиристотин и двадесет и два лева и две стотинки) лева, с включен ДДС - след представяне на обяснителна записка, комплектувана с всички приложения и карти, след приключване на теренните проучвания и обработката на данните от извършените дейности за приемане от комисията по чл. 37, ал. 3 от Наредбата по чл. 1.

4. За изработване на горскостопански план за горските територии - държавна собственост - 40 % от стойността по чл. 3, ал. 4, т. 2 в размер на 27 724, 29 (двадесет и седем хиляди 33 683, 52 (тридесет и четири лева двадесет и девет стотинки) лева, без ДДС, или 33 269, 15 (тридесет и три хиляди двеста шестдесет и девет лева и петнадесет стотинки) лева, с включен ДДС - след представяне на обяснителна записка, комплектувана с всички приложения и карти, след приключване на теренните проучвания и обработката на данните от изработването на горскостопански план за горските територии - държавна собственост за приемане от комисията по чл. 37, ал. 3 от Наредбата по чл. 1.

5. За инвентаризация на горските територии и изработване на горскостопански карти, ловностопански план и план за дейностите по опазване на горските територии от пожари - 20 % от стойността по чл. 3, ал. 4, т. 1 в размер на 16 841, 77 (шестнадесет хиляди осемстотин четиридесет и една хиляди лева седемдесет и седем стотинки) лева, без ДДС, или 20 210, 13 (двадесет хиляди двеста и десет лева и тринадесет стотинки) лева, с включен ДДС - след отразяване на бележките от окончателното приемане на извършената инвентаризация, горскостопански план, план за ловностопански дейности, план за дейностите по опазване на горските територии от пожари, с протокол от проведен експертен съвет, утвърден от изпълнителния директор на ИАГ.

6. За изработване на горскостопански план за горските територии - държавна собственост - 20 % от стойността по чл. 3, ал. 4, т. 2 в размер на 13 862, 14 (тринадесет хиляди 634, 56 (шестнадесет хиляди шестстотин тридесет и четири лева и петдесет и шест стотинки) лева, с включен ДДС - след отразяване на бележките от окончателното приемане на извършената инвентаризация, горскостопански план, план за ловностопански дейности, план за дейностите по опазване на горските територии от



пожари, с протокол от проведен експертен съвет, утвърден от изпълнителния директор на ИАЛ.

Чл. 5. Банковите сметки на страните са, както следва:

- ЗА ВЪЗЛОЖИТЕЛИТЕ,**
1. РДГ-Бургас
 Банка: "Уникредит Булбанк" АД
 IBAN: BG16 UNCR 7630 3300 0002 86
2. ЮИДП ДП, Сливен
 Банка: "Раифаизенбанк" ЕАД
 IBAN: BG72 RZBB 9155 1001 3345 29
- ЗА ИЗПЪЛНИТЕЛИ,**
- "Агроеспроект" ЕООД
 Банка: "СЖ Експресбанк" АД
 IBAN: BG15 TTBV 9400 1521 0398 50

**ГЛАВА III
 ГАРАНЦИИ ЗА ИЗПЪЛНЕНИЕ**

Чл. 6. При подписване на договора **ИЗПЪЛНИТЕЛИТ** внася гаранция за изпълнение по сметка на РДГ-Бургас (срещно подписаното между двете **ВЪЗЛОЖИТЕЛИ** споразумение от 30.11.2016 г.), в една от формите по чл. III, ал. 5 от Закона за обществените поръчки, в размер на 3 (три) % (на сто) от възнаграджението по чл. 3, ал. 1 от договора.

Чл. 7. РДГ-Бургас освобождава гаранцията за изпълнение в 15 (петнадесет) дневен срок след подписване на приемно-предавателен протокол между **ВЪЗЛОЖИТЕЛИТЕ** и **ИЗПЪЛНИТЕЛИ** за предадените материали от извършената инвентаризация, горскостопански план, план за ловностопански дейности и план за дейностите по опазване на горските територии от пожари (в хартиен и електронен вид).

Чл. 8. РДГ-Бургас задържа гаранцията, ако в процеса на изпълнение на договора възникне спор между страните, отнесен за решаване от компетентния съд.

**ГЛАВА IV
 ПРАВА И ЗАДЪЛЖЕНИЯ НА ИЗПЪЛНИТЕЛИ**

Чл. 9. (1) **ИЗПЪЛНИТЕЛИТ** извършва дейностите, предмет на този договор, в съответствие с приетото от Експертен съвет на ИАЛ и утвърдено от изпълнителния директор на ИАЛ Техническо задание, критериите и условията в офертата, протоколите от комисията по чл. 34, ал. 1 от Наредбата и от Експертен съвет за приемане на стопанските класове, възприетите турнуси на сеч и размера на годишното ползване, и приложените към настолния договор формат за графична и атрибутивна база данни и номерацията и определените срокове.

(2) **ИЗПЪЛНИТЕЛИТ** започва теренно-проучвателните работи в срок до 15 май 2017 г. (3) В срок до 28 февруари 2018 г. **ИЗПЪЛНИТЕЛИТ** представя в ИАЛ предложение за обособяване на стопанските класове (групи), определение на турнусите на сеч, срещно чл. 21, ал. 1 и ал. 6 от Наредбата, размера на годишното ползване, срещно чл. 87, ал. 1 от същата наредба, таблици с възприетите проценти за сортиране на дърветата, картите от заложения временни пробни проши и категоризирането на горските територии, за възлежката им от Експертен съвет.

(4) Дейностите по този договор се извършват от **ИЗПЪЛНИТЕЛИ** при спазване на нормативните актове, регламентиращи инвентаризацията на горските територии, изработването на горскостопански карти, горскостопански план, ловностопански план и плана за дейностите по опазване на горските територии от пожари.

(5) Графичната и атрибутивна база данни, получени в резултат на изпълнените дейности по настолния договор, се предават на **ВЪЗЛОЖИТЕЛИТЕ** във формат ZEM 2-10, приет на Експертен Технико-икономически съвет при Национално управление по горите с



протокол от 07.12.2004 г., включително и по землица на населените места и по общини, в срок до 30 април 2018 г.

(6) ИЗПЪЛНИТЕЛНИТЕ предоставя безвъзмездно на **ВЪЗЛОЖИТЕЛНИТЕ** потребителски софтуер за претел, разпечатване и проиловолни справки от текстовата част на предметна обществена поръчка, софтуер за претел и разпечатване на графичните материали на предмета на обществената поръчка, едновременно безплатно обучение на персонала за работа с него и тригодишно гаранционно поддържане на софтуерния продукт.

Чл. 10. ИЗПЪЛНИТЕЛНИТЕ подписва приемно-предавателен протокол за всички предоставени му от **ВЪЗЛОЖИТЕЛНИТЕ** материали, съхранява ги и му ги връща след приключване на работите с предавателно-приемателен протокол.

Чл. 11. ИЗПЪЛНИТЕЛНИТЕ осигурява възможност за контрол от страна на **ВЪЗЛОЖИТЕЛНИТЕ**, относно изпълнението на работите, предмет на договора, без това да пречи на работата му.

Чл. 12. ИЗПЪЛНИТЕЛНИТЕ представя и защитава своята разработка пред Експертен съвет на ИАГ.

Чл. 13. В едномесечен срок, след утвърждаване на протокола от Експертен съвет за окончателно приемане на инвентаризацията на горските територии и изработените горскостопански карти, план за ловностопански дейности, план за дейностите по опазване на горските територии от пожари и горскостопански план за държавните горски територии, и протокола на комисията по чл. 37, ал. 3 от Наредбата, **ИЗПЪЛНИТЕЛНИТЕ** отстранява за своя сметка констатираните грешки и пропуски в извършената работа.

Чл. 14. ИЗПЪЛНИТЕЛНИТЕ има право да получи уговореното по реда на Глава II възнаграние.

ГЛАВА V. ПРАВА И ЗАДЪЛЖЕНИЯ НА ВЪЗЛОЖИТЕЛНИТЕ

Чл. 15. (1) ВЪЗЛОЖИТЕЛНИТЕ предоставят на **ИЗПЪЛНИТЕЛНИТЕ** безвъзмезден достъп до изходни данни (стари проекти, горскостопански карти, заповеди, протоколи, сведения и справки за досегашното стопанисване и др.) за обекта на проучване и проектиране. **(2) ВЪЗЛОЖИТЕЛНИТЕ** предоставят на **ИЗПЪЛНИТЕЛНИТЕ** цифров модел (ZEM файлове) на картата на възстановената собственост по Закона за възстановяване на собствеността върху горите и земите от горския фонд и Закона за собствеността и ползването на земеделските земи или кадастрална карта по землица в границите на обекта на проучване и планиране.

Чл. 16. ВЪЗЛОЖИТЕЛНИТЕ изпълняват в срок от 14 (четирнадесет) дни представените им от **ИЗПЪЛНИТЕЛНИТЕ** акт по начин, размери и срокове, съгласно Глава II.

Чл. 17. ВЪЗЛОЖИТЕЛНИТЕ упражняват контрол върху качеството на работите, предмет на обществената поръчка във всички етапи на тяхното извършване, съгласно Наредбата.

ГЛАВА VI. ПРЕКРАТЯВАНЕ НА ДОГОВОРА

Чл. 18. (1) Действието на този договор се прекратява:

1. С изпълнението на всички задължения на страните.
2. При неспазване на задълженията по чл. 9, ал. 1 от страна на **ИЗПЪЛНИТЕЛНИТЕ**.
3. При настъпване на обективна невъзможност за изпълнение на възложената работа.

(2) В случай, че работата бъде спряна по обективни причини, които не могат да се вменят във вина на никоя от страните по договора, то неговото действие се прекратява с двустранен протокол. В този случай **ВЪЗЛОЖИТЕЛНИТЕ** дължат на **ИЗПЪЛНИТЕЛНИТЕ** възнаграние за извършената работа до прекратяване на договора.



ГЛАВА VII. ФОРСАЖОРНИ СЪБИТИЯ

Чл. 19. (1) Страните по настоящия договор не носят отговорност за неизпълнение на задължението се продължава съобразно с периода, през който неизпълнението е било спряно от форсажорното събитие. Къщата не засяга права или задължения на страните, които са възникнали и са били дължими преди настъпването на форсажорното събитие.

(2) Страната, която е засегната от форсажорно събитие, следва в максимално кратък срок след установяване на събитието, да уведоми другата страна и да ѝ представи доказателства за появата, естеството и размера на форсажорното събитие и оценка на неговите вероятни последици и продължителност. Засегнатата страна периодично предоставя последващи известия за начина, по който форсажорното събитие спира изпълнението на задължението и, както и за степента на спране.

(3) Ако форсажорно събитие е възпрепятствало **ИЗПЪЛНИТЕЛЪТ** да осъществи действията по настоящия договор, сроковете по договора спират да текат и на **ИЗПЪЛНИТЕЛЪ** не може да се търси отговорност за неизпълнение или забава.

(4) Страните не носят отговорност една спрямо друга по отношение на вреди, претърпени като последица от форсажорно събитие.

(5) През времето, когато изпълнението на задължението на някоя от страните е възпрепятствано от форсажорно събитие, за което е дадено известие в съответствие с клаузите на настоящия договор и до отпадане действието на форсажорното събитие, страните приемат всички необходими действия, за да избегнат или смекчат въздействието на форсажорното събитие и доколкото е възможно, да продължат да изпълняват задължението си по договора, които не са възпрепятствани от форсажорното събитие.

(6) Страните възобновяват изпълнението на задължението си по настоящия договор веднага, щом е възможно след отпадане на форсажорното събитие.

Чл. 20. (1) Форсажорно събитие (непреодолима сила) по смисъла на този договор е всяко непредвидимо и непреодоляемо събитие от извънреден характер и извън разумния контрол на страните, възникнало след сключване на договора, което прави изпълнението на положена дължима гръжа от страна по настоящия договор или при полагане на дължимата гръжа това събитие може да бъде преодолено.

ГЛАВА VIII.

НЕУСТОЙКИ И САНКЦИИ ПРИ НЕИЗПЪЛНЕНИЕ

Чл. 21. При забавяне изпълнението на задължението в сроковете по чл. 2 от договора, **ИЗПЪЛНИТЕЛЪТ** дължи неустойка в размер на 0,1 % за всеки просрочен ден от договорената цена, но не повече от 10 % от стойността на договора.

ГЛАВА IX.

НЕУСТОЙКИ ПРИ ПРЕКЪТВАНЕ НА ДОГОВОРА

Чл. 22. Ако договорът се прекрати едностранно от **ВЪЗЛОЖИТЕЛЪ**, без за това да има непреодолими причини и виновно поведение от страна на **ИЗПЪЛНИТЕЛЪ**, то същите заплати в пълен размер извършени до момента на прекратяването работи.

Чл. 23. Ако договорът се прекрати едностранно от **ИЗПЪЛНИТЕЛЪ**, без за това да има непреодолими причини и виновно поведение от страна на **ВЪЗЛОЖИТЕЛЪ**, то **ИЗПЪЛНИТЕЛЪТ** дължи всички дължими разходи, извършени до момента от **ВЪЗЛОЖИТЕЛЪ**, плюс неустойка в размер на 10 % от стойността на договора.



Чл. 24. Ако извършването на работата по чл. 1, независимо от етапия на достигнатото изпълнение, се окаже невъзможно поради непреодолими причини, за които и двете страни по договора не отговарят, то **ВЪЗЛОЖИТЕЛИТЕ** изплащат на **ИЗПЪЛНИТЕЛЯ** възнаграждение в размер на изработената част.

Чл. 25. В случай на реорганизация или прекратяване дейността на една от страните по настоящия договор, тя е длъжна да информира писмено в тридневен срок другата страна за настъпилите промени и да изрази своето становище относно промяната или прекратяването на договора.

ГЛАВА X ОБЩИ РАЗПОРЕДБИ

Чл. 26. Страните по настоящия договор ще решават възникналите спорове в дух на добра воля, конструктивно сътрудничество по взаимно споразумение, а при непостигане на съгласие, спорът се отнася пред компетентния съд в Република България.

Чл. 27. Настоящият договор влиза в сила от датата на подписването му.

Чл. 28. (1) Офертата на **ИЗПЪЛНИТЕЛЯ** е неразделна част от договора.
 (2) **ИЗПЪЛНИТЕЛЯТ** се обвързва с всички задължения, направени в офертата.
 (3) Неразделна част от договора са:
 1. Задание.
 2. Техническо предложение.
 3. Ценово предложение.

Настоящият договор се състои в четири еднообразни оригинални екземпляра, три за **ВЪЗЛОЖИТЕЛИТЕ** и един за **ИЗПЪЛНИТЕЛЯ**.

1. ИНЖ. ВЕНЕЛИН РАЧКОВ
 Директор Р/Д
 ТАНЯ ДЮЛПЕРОВА
 Главен счетоводител Р/Д

ЗА ИЗПЪЛНИТЕЛЯ
 ИНЖ. РУМЯН РАЧКОВ
 Управляем

ЮЛИАН МИЛУШЕВ
 Главен юрисконсулт Р/Д
2. ИНЖ. ПЕЙЧО ВЪРЪАНОВ
 Директор на ЮИИ
МАРИЯ-РУСЕВА
 Главен счетоводител при ЮИИ

Г-н Стево Бурас
 11.11.2011

Юли 2016 год.

Изготвил: / инж. Жецо Милев /
Директор ЮИДП ДП Сливен 2 / инж. Петко Върбанов /



за извършване на инвентаризация на горските територии, за изработване на план за ловностапанските дейности, на план за дейностите по опазване на горските територии от пожари и за изработване на горкостопански план за горските територии – държавна собственост, в района на дейност на ТП „Държавно горско стопанство Кости“

ОБЩО ЗАДАНИЕ

ИЗПЪЛНИТЕЛНА АГЕНЦИЯ ПО ГОРИТЕ
РЕГИОНАЛНА ДИРЕКЦИЯ ПО ГОРИТЕ БУРГАС
ЮГОИЗТОЧНО ДЪРЖАВНО ПРЕДПРИЯТИЕ СЛИВЕН 2
ТП „ДЪРЖАВНО ГОРСКО СТОПАНСТВО КОСТИ“
област Бургас

Утвърждавам:
20.10.2016г.
/ инж. Тони Костаев /



Мас Бурган



1	РАЗДЕЛ I	1
1	ЗАДАНИЕ ЗА ИНВЕНТАРИЗАЦИЯ НА ГОРСКИТЕ ТЕРИТОРИИ	1
1	В РАЙОНА НА ДЕЙНОСТ НА ГОРСКОТО СТОПАНСТВО	1
1	У В О Д (общ за Раздел I,II,III,IV)	1
2	Глава I	2
2	Площ за инвентаризация	2
2	1. Площ на горските територии	2
2	2. Характеристика на площта за инвентаризация	2
4	3. Защитни и специални горски територии	4
7	4. Разпределение на залесената площ по видове насаждения и бонитети	7
9	Глава II	9
9	Теренни проучвания	9
9	1. Измерване и картиране	9
14	2. Почвени проучвания	14
14	3. Типологични проучвания	14
14	4. Проучвания на растителността	14
15	5. Проучвания за здравословното състояние по насаждения	15
15	6. Разделяне на горските територии на отделни	15
15	7. Таксиране на горските площи	15
17	8. Пробни площи	17
18	9. Стопански класове, цел на стопанството и турниси на сеч	18
18	9.1. Условни стопански класове	18
21	9.2. Цел на стопанството и турниси на сеч по условни стопански класове	21
24	10. Видове гори	24
26	11. Други дейности, допустими по Наредба 18	26
26	11.1. Проучване на биологичното разнообразие	26
26	11.2. Проучване на природните условия	26
26	11.2.1. Климат	26
27	11.2.2. Геоложки строеж и петрографски състав	27
27	11.2.3. Хидрология	27
27	11.2.4. Релеф	27
27	11.2.5. Ерозия	27
27	Глава III	27
27	Съдържание	27
28	Глава IV	28
28	Срокове при извършване на инвентаризацията	28
29	Глава V	29
29	Видове дейности и категории на трудност	29
31	Раздел II	31
31	ЗАДАНИЕ ЗА ИЗРАБОТВАНЕ НА ПЛАН ЗА ЛОВНОСТОПАНСКИТЕ ДЕЙНОСТИ	31
31	Глава I	31
31	Площ на териториите, обект на плана за ловностопанските	31



32	Глава II	1. Досегашно стопанисване	32
32		2. Особености на ловностапанските райони	32
32		2.1. Природни условия	32
33		2.2. Фауна	33
33	Глава III	Планиране на мероприятия	33
33		1. Основни насоки на планирането	33
34		2. Ловностапански мероприятия.	34
36		3. Изработване на плана	36
36	Глава IV	Съдържание на ловностапанския план	36
37	Глава V		37
37		Срокове за планиране	37
38	Глава VI		38
38		Обем и видове дейности	38
38	Раздел III		38
38		ЗАДАНИЕ ЗА ИЗРАБОТВАНЕ НА ПЛАН ЗА МЕРКИТЕ И МЕРОПРИЯТИЯТА ЗА ЗАЩИТА НА ГОРСКИТЕ ТЕРИТОРИИ ОТ ПОЖАРИ	38
38		1. Анализ на досегашната дейност	38
39		2. Теренно-проучвателни работи	39
39		2.1. Оформяне на концепция за пожарозащита	39
39		2.2. Уточняване съвместно с органите по ПБЗН районите с висока пожарна опасност	39
39		3. Организация на територията	39
39		4. Проектиране на мерките и мероприятията за защита на горските територии от пожари	39
39		4.1. Противопожарни прегради	39
40		4.2. Технически мероприятия	40
41		4.3. Други мерки и мероприятия	41
42		4.4. Съдържание на плана	42
43		5. Срокове за извършване	43
44		6. Обем и видове дейности	44
44	Раздел IV		44
44		ЗАДАНИЕ ЗА ИЗРАБОТВАНЕ НА ГОРСКОСТАΠΑНСКИ ПЛАН	44
44	Глава I		44
44		Плщ, подлежаща на горскостапанско планиране	44
45	Глава II		45
45		1. Досегашно стопанисване	45
46	Глава III		46
46		Теренни проучвания	46
47	Глава IV		47
47		Основни насоки на организация на обекта за планиране	47

47	1.Разделяне на горскостопанската единица на участъци
47	2. Стопански класове, цел на стопанството и турнуси на сеч
52	Глава V
52	Планиране на горскостопанските мероприятия
53	1. Сечи
54	2.Определение размера на годишното ползване
55	3.Възобновяване и залесяване
56	4.Планиране на други мероприятия
58	Глава VI
58	Дейности по защита на горските територии от пожари
58	Глава VII
58	Обем на предвидените лесокултурни и технически мероприятия
58	Глава VIII
58	Съдържание на горскостопанския план
60	Глава IX
60	Срокове за планиране
61	Глава X
61	Видове дейности и категории на трудност
63	Приложение №1
63	Групи гори с висока консервационна стойност
64	Приложение №2
64	Списък на насажденията по отдели и подотдели, в които се провеждат лесовъдски намеси за производство на висококачествена дървесина
66	Приложение №3
66	Списъци за пълно клепиране и Битерлих
69	Приложение №4
69	Списък на землищата с възприетата номенклатура

Заданието е общо и е разработено в пет раздела:

- Раздел I – Задание за инвентаризация на горските територии в района на дейност на горското стопанство
- Раздел II – Задание за изработване на план за ловностопанските дейности
- Раздел III – Задание за изработване на план за мерките и мероприятията за защита на горските територии от пожари
- Раздел IV – Задание за изработка на горскостопански план
- Раздел V – Обем и стойност на инвентаризацията и проектантските работи

РАЗДЕЛ I

ЗАДАНИЕ ЗА ИНВЕНТАРИЗАЦИЯ НА ГОРСКИТЕ ТЕРИТОРИИ В РАЙОНА НА ДЕЙНОСТ НА ТП "ДГС – КОСТИ"

У В О Д

Съгласно Чл. 13, ал. 1 от Раздел II - Задание за инвентаризация на горските територии от Наредба № 18/07.10.2015 г. за инвентаризация и планиране в горските територии (припушка към ДВ, бр.82/23.10.2015 г.) (накратко Наредба № 18) през 2017/2018 год. ще се извърши инвентаризация на всички горски територии и ще се изработят горскостопански план за тези държавна собственост, план за мерки и мероприятия за защита на горските територии от пожари и план за ловностопанските мероприятия, в района на дейност на Териториално подделение "Държавно горско стопанство - Кости" (ТП "ДГС – Кости"), РДГ гр. Бургас, област Бургас. То е създадено със заповед № РД 49-107 от 13.04.2011 г. на министъра на земеделието и храните.

Заданието е изготвено въз основа на одобрен от министъра на земеделието и храните доклад с изх. № ИАГ-1088/16.03.2016 год. В него е дадена кратка характеристика на площта на стопанството, основните насоки за извършване на инвентаризацията, изработването на ловностопанския и горскостопанския план, плана за мерките и мероприятията за защита на горските територии от пожари.

Обект на инвентаризацията са горските територии, както и териториите, имащи характеристика на гора по смисъла на чл. 2, ал. 1 от Закона за горите, независимо дали са отразени върху картата на възстановената собственост. Показано е разпределението на площта по групи гори и бонитети, въз основа на което са предложени условия стопански класове и видове гори, които е възможно да бъдат обособени на територията на стопанството. Разпределението е направено след като е отчетена промяната по групи гори, в резултат от проведените лесовъдски мероприятия през ревизионния период.

Указани са всички дейности от работата на стопанството, които е необходимо да бъдат анализирани, по отношение на тяхното изпълнение, съгласно заложения в лесоустройствения проект от 2008 год. показатели, изработен от СД "Айко – 1991НТ" Трайков и сие - гр. София.

Посочени са всички дейности, които ще се извършат по време на теренно-

Задание за инвентаризация и горскостопански план на ТП "ДЛС - Кости"

проучвателните работи и основните насоки за организация на стопанството при планирането на лесовъдските и горкостопанските мероприятия, при установяването на дървесните запаси и определянето размера на годишното ползване от възобновителни, отглеждани и други сечи.

Лесистота на района е 98,0%.
На територията на ТП "ДЛС - Кости" се намира най-стария резерват в България - "Силкосия". Създаден е с ЛМС № 10346 от 23.07.1931 г. бр. 103/1931 г. на ДВ, променен с ЛМС № 8485 от 29.04.1933 г. бр. 77/1933 г. на ДВ и ЛМС №13188 от 20.09.1934 г. бр. 160/1934 г. Той е с **обща площ 389,6 ха**.
На територията на стопанството се намира и **резерват Узунбужак**(Лопушна). Обявен е със Заповед № 2245 от 13.12.1956 г. на МС с **обща площ 2529,6 ха**. През март 1977 година е включен в списъка на биосферните резервати по програмата "Човек и биосфера" на ЮНЕСКО.

Със Заповед № РД 39/11.10.2000 г. и Заповед № РД 46/18.10.2000 г. на РИОСВ гр. Бургас резерватите преминават под охраната на МОСВ.
Резерватите няма да са обект на инвентаризация.
В ТП "ДЛС - Кости" е извършена горска сертификация по **FSC - Forest Stewardship Council (Съвет за стопанисване на горите)**. Стопанството притежава сертификат за горските си продукти, който важи от 03.09.2014 г. до 02.09.2019 г.

Инвентаризацията ще се извърши в границите на части от две общини с числящите се към тях кметства, както следва: община гр. Царево - част от землищата на селата Бродилово, Българи и Кости; община гр. Малко Търново - част от землищата на селата Граматиково и Сливарово.
Административно ТП "ДЛС - Кости" е териториално подделение към Югоизточно държавно предприятие гр. Сливен и е в териториалния обхват за контрол на Регионална дирекция по горите гр. Бургас.

Глава I

Площ за инвентаризация

1. Площ на горските територии

През ревизионния период няма промяна в площта на стопанството.
Площта на горските територии в района на дейност на ТП "ДЛС - Кости" по ЛУП 2008 г. е била **10289,0 ха**, в т.ч. 9986,2 ха залесена и 302,8 ха незалесена. Дървопроизводителната площ е била 10027,1 ха.
Площта на **държавните горските територии** в района на дейност на ТП "ДЛС - Кости" е била **9667,4 ха**, в т.ч. 9416,7 ха залесена и 250,7 ха незалесена. Дървопроизводителната площ е била 9441,7 ха.

2. Характеристика на площта за инвентаризация

2.1. Разпределение на общата площ по собственост и вид на земите

Разпределение на общата площ по собственост и вид на земите, съгласно ЛУП 2008 г.

Всичко:	
запечена площ	9986,2 ха
гора дървопр.	40,9 ха
гора недрв.	261,9 ха
общо	10289,0 ха
%	
	97,1 %
	0,4 %
	2,5 %
	100,0 %

инвентаризация - според данни от предходната ревизия 2007/2008 год.

2.2. Разпределение на общата площ по вид на земите в ха за

изработи за горски територии - държавна собственост с обща площ 10016 ха.

инвентаризация ще подлужи площ от 10409 ха, а горскостопански план ще се през 2008 год. лесостроителен проект в размер на 120 ха, поради което на територии, които не са били отразени в горскостопанската карта на утвърдения По наличната ортофотокарта са установени запечени и самозапечени горите временно стопанисвани от общината с площ 110,2 ха, които според справка 1 Г към 31.12.2015 г. са посочени като общинска собственост.

Да се обърне специално внимание по отношение на собствеността на решение тези горски територии стават държавна собственост.

землищата на с.Кости и с.Българи с обща площ 349,0 ха. По силата на това отнема правото на собственост на община Царево върху горски територии в Решение № 103 от 09.05.2014 г. на БОС, влязло в сила на 07.06.2014 г. се

вид на земите	държавна собственост	общинска собственост	гори собственост на физ. лица	религиозна собственост	общо	%
запечена	9760	100	125	1	9986	
гора дървопр.	26	10	5	-	41	
недрввопр.	230	21	11	-	262	
общо	10016	131	141	1	10289	100,0
	97,3	1,3	1,4	-		

Справка 1 Г към 31.12.2015 г.

Разпределение на общата площ по собственост и вид на земите, според

територии с обща площ 10289,0 ха.

териториалния обхват на дейност на ТП "ДЛС - Кости", се обособяват горски горите и изработване на карти на възстановената собственост (КВС) в Във връзка с извършените процеси на възстановяване на собствеността в

вид на земите	държавна собственост	общинска собственост	гори собственост на физ. лица	гори временно стопанисвани от общината	религиозна собственост	общо	%
запечена	9416,7	363,0	125,8	80,2	0,5	9986,2	
гора дървопр.	25,0	1,4	4,5	10,0	-	40,9	
недрввопр.	225,7	5,5	10,7	20,0	-	261,9	
общо	9667,4	369,9	141,0	110,2	0,5	10289,0	100,0
	93,9	3,6	1,4	1,1	-		

Задание за инвентаризация и горскостопански план на ТП "ДЛС - Кости"

Разпределение на общата площ по вид на земите в ха за инвентаризация, според данни от 1 Ф към 31.12.2015 год.

общо	9986 ха	%
залесена площ	41 ха	0,4 %
гола дървопр. площ	262 ха	2,5 %
Всичко:	10289 ха	100,0 %

2.3. Разпределение на площта за инвентаризация по функционална принадлежност

При предходното лесоустройство цялата територия на горското стопанство представлява гори и земи в защитени територии (в т.ч. гори и земи със защитни и други функции).
В приложение №1 са показани групите гори с висока консервационна стойност, определени с ЛУП 2008 год.
Горските територии със защитни и специални функции са категоризирани въз основа на Закона за защитените територии, Закона за биологичното разнообразие и Закона за горите.

3. Защитни и специални горски територии

Разпределението на горските територии според техните функции и категории е следното:

3.1. Защитни горски територии

3.1.1. Защитни горски територии за защита на почвите

3.1.1.1. Лесостопански горски площи, образли с дървесна и храстова растителност, заделени съгласно чл.4, ал.2, т.2 от ППЗГ - отдели и подотдели: 52:б; 53:а; 60:с; 61:а1; 73:д; 74:в; 76:в; 80:т; 86:т; 87:д; 91:к, м; 92:е, и; 212:в, с обща незалесена площ 12,8 ха.

Във връзка с чл.6, ал.2 от Закона за горите и писмо изх.№91-320/08.02.2016 год. на заместник министъра на земеделието и храните относно решение на Министерски съвет, протокол №6/11.02.2015 г, предпазата горски територии (отдели и подотдели, съгласно действащия ЛУП от 2008 г. на ТП "ДГС Кости") – държавна собственост, да се причислят съобразно техните функции към допълнителни групи "Защитни горски територии", определени с протокол от 07.03.2016 г, одобрен от ИД на ИАГ на 29.03.2016 г, както следва:

Гори във фази на старост – отдели и подотдели: 13:е; 17:у; 19:з, к, л, н; 27:п; 38:л; 57:а, б, г, д; 87:т, д; 96:а, б; 101:е, и, к; 123:ж; 124:з; 125:т, д; 128:к; 203:в, г, д, е; 204:а, ж; 206:м, н, с обща залесена площ 256,4 ха.

Горски територии със значение за съхраняване на културни ценности и традиции, религиозна и етническа идентичност на местните общности –

3.2.1.2.1. Защитена местност "Естествено находище на пирен (Erica arborea L.)", обявена като природна забележителност със Заповед № 4051 от 29.12.1973 г. на МЛОНС, ДВ бр.29/1974 г. площта е увеличена със Заповед № РД-54 от 29.09.2003 г. на РИОСВ гр. Бургас, съгл. чл. 38 ал. 2 и чл. 41 т. 2 и т. 4 от Закона за защитените територии (ЗЗТ) и прекатегоризирана в защитена местност със Заповед № РД-147 от 20.03.2006 г. на МОСВ, ДВ бр.33/2006 г. - отдели и подотдели: 76:б, в, 2, 3; 77:а; 78:а, б, 3, 1, с обща площ 22,4 ха, от която залесена

580,3 ха и незалесена 15,1 ха.

3.2.1.2. Защитени местности с обща площ 595,4 ха, от която залесена

подотдел 62:п.

3.2.1.1.2. За природни забележителности са обявени вековни дървета 14 странджански дъба със Заповед № 1301 от 05.05.1974 г. на МЛОНС - в г. - подотдел 129:п, с обща залесена площ 1,9 ха.

3.2.1.1.1. Природна забележителност "Махарата" - пещера в местността "Сарни", обявена със Заповед № 4051 от 29.12.1973 г. на МЛОНС, ДВ бр.29/1974

3.2.1.1. Природни забележителности с обща залесена площ 1,9 ха.

3.2.1. Специални горски територии в защитени територии

3.2. Специални горски територии

110,1 ха, от която 109,8 ха залесена и 0,3 ха незалесена.
Горски територии за осигуряване основните нужди на местното население - отдели и подотдели: 12:а-е, 3; 18:а, в-и; 65:б; 204:б-е, 3, 1, с обща площ 220:п, и; 225:ж; 228:н, д; 232:к, с обща залесена площ 413,3 ха.
133:г-3; 152:д,о; 155:а, к, л; 158:о; 207:а; 211:в; 216:а, т; 217:б, 3; 218:ю, е; 219:е, т; 52:д; 53:3; 58:е; 59:е, м; 60:и; 61:ш; 77:б; 102:о, п; 103:б; 104:а, б, ж; 105:л; 106:н; отдели и подотдели: 10:б, д; 14:п; 17:е; 34:б, ж; 36:3; 45:и; 46:в; 48:и; 49:и; 51:ж, о; 10:г, които представляват бариера за разпространението на пожари -

незалесена.

225:в; 226:ж; 229:1, с обща площ 80,5 ха, от която 74,0 ха залесена и 6,5 ха 93:5, 6; 95:л; 100:у, 3; 113:ж; 125:8; 128:д; 137:ж; 138:р, с; 152:2; 214:5; 224:а, б; отдели и подотдели: 21:ж; 28:в; 29:д; 45:а; 46:х; 53:к; 61:т; 64:к, 6; 85:8; 86:в; 91:к; 157,4 ха.

Гори на стръмни, много стръмни, урвисти и силно скалисти терени - д; 225:б; 214:т, е; 125:и; 127:д; 205:ц; 206:л; 209:и; 214:ш; с обща залесена площ 157,4 ха.
Гори с решаващо значение за регулиране на водния оток във водосборите - отдели и подотдели: 29:ж, п, р; 60:а; 91:и; 92:о; 93:а, б; 101:а, б, г; 0,1 ха незалесена.

Гори около източници на питийни води и места за отдих - отдели и подотдели: 9:г (част); 14:б (част); 42:д (част); 64:5; 75:а (част); 93:3 (част); 103:3 (част); 109:и (част); 111:в (част); 127:т (част); 134:а (част); 152:н (част); 154:а (част); 217:в (част); 222:б (част), с обща площ 3,4 ха, от която 3,3 ха залесена и

залесена площ 1,4 ха.
отдели и подотдели: 42:д (част); 53:в (част); 99:е (част); 208:ж (част), с обща

Задание за инвентаризация и горскостопански план на ТП "ДПС - Кости"

г. на МОСВ (ДВ бр.106/2008 г.) - цялата територия на ТП "ДПС - Кости" с обща площ 10289,0 ха, в т.ч. 9986,2 ха зазелена и 302,8 ха незазелена, попада в тази зона.

3.2.1.4.2. Защитена зона за опазване на местобитанията на дивите птици по Директива 79/409 ЕЕС - Защитена зона BG0002040 "Странджа" за защита на местобитанията на дивите птици - цялата територия на ТП "ДПС - Кости" с обща площ 10289,0 ха, в т.ч. 9986,2 ха зазелена и 302,8 ха незазелена, попада в тази зона.

3.2.1.4.1. В съответствие на изискванията на чл.3, ал.1, т.1 от Закона за биологичното разнообразие

3.2.1.4. Защитени зони, определени съгласно Закона за биологичното

попада в Природен парк "Странджа".

свс Заповед № РД-350 от 14.07.2000 г. на МОСВ – цялата територия на ТП "ДПС - Кости" с обща площ 10289,0 ха, в т.ч. 9986,2 ха зазелена и 302,8 ха незазелена

3.2.1.3. Природен парк "Странджа" – обявен като народен парк със

инвентаризацията актуалните граници на защитените територии в цифров

Необходимо е да се предоставят на извършителя на

площ 428,0 ха, от която зазелена 417,6 ха и незазелена 10,4 ха.

37:е, ж; 38:д-н, 5-8; 41:п; 129:з-к, 5, 6; 136:к; 137:л, 2-4; 138:т, у; 143:ж-и, 2-4; 144:д, е, 2; 145:в-е, 3; 146:н; 151:г-з, 2-6; 152:и, к, 5; 157:а-з, 4; 159:а-к, 1; 203, с обща

18.06.2007 г. на МОСВ, ДВ бр.61/2007 г. - отдели и подотдели: 35:г-ж; 36:и-н, 3; 37:е, ж; 38:д-н, 5-8; 41:п; 129:з-к, 5, 6; 136:к; 137:л, 2-4; 138:т, у; 143:ж-и, 2-4; 144:д, е, 2; 145:в-е, 3; 146:н; 151:г-з, 2-6; 152:и, к, 5; 157:а-з, 4; 159:а-к, 1; 203, с обща

буферна зона на резерват "Узунбуджак" със Заповед № 424 от 18.05.1987 г. на КОПС и прекатегоризирана в защитена местност със Заповед № РД-413 от

3.2.1.2.5. Защитена местност "Сранджанска зеленика", обявена като

която зазелена 87,3 ха и незазелена 2,2 ха.

14:е-п, 5, 6; 16:ж, з, н-п, 1; 63:б; 64:а, 1; 65:а; 73:а, е, ж, с обща площ 89,5 ха, от

зона на резерват "Силкосия" със Заповед № 1028 от 06.11.1986 г. на КОПС и прекатегоризирана в защитена местност със заповед № РД-419 от 18.06.2007 г. на МОСВ, ДВ бр.61/2007 г. - отдели и подотдели: 8:г, д; 9:ж-и, л, 2; 11:к, л, т, 3-5; 14:е-п, 5, 6; 16:ж, з, н-п, 1; 63:б; 64:а, 1; 65:а; 73:а, е, ж, с обща площ 89,5 ха, от

3.2.1.2.4. Защитена местност "Горна Елена", обявена като буферна

копира площта.

Да се представи предложение за промяна на заповедта за обявяване и се

6; 5:а-д, з, и, с обща площ 37,0 ха, от която зазелена 36,8 ха и незазелена 0,2 ха.

3.2.1.2.3. Защитена местност "Марина река", обявена със Заповед № 332

обща площ 18,8 ха, от която зазелена 18,3 ха и незазелена 0,5 ха.

1989 г. на КОПС ДВ бр.7/1989 г. - отдели и подотдели: 85:к, 10, 11; 86:к, л, 5, с

на двойка бухали в местността "Кълката", обявена със Заповед № 25 от 09.01.

3.2.1.2.2. Защитена местност "Кълката" – опазване на гнездово находище

20,7 ха и незазелена 1,7 ха.

Задание за инвентаризация и горскостопански план на ТП "ДПС – Кости"
 площ 10289,0 ха, в т.ч. 9986,2 ха залесена и 302,8 ха незалесена, попада в тази зона.

3.2.2. Специални горски територии за семеннопроизводствени насаждения - обособени съгласно чл.4 ал.2 т.5 от ППЗЛ - отделни и подотдели: 2:з; 10:з; 94: з; 113:г; 116:ж; 117:б; г; 118:а; д; 133:а; 134:б; 143:а; 158:о; 159:а; г; 205:л; 206:б; г; 207:р; с; 208:ж; м; 213 ж; л; н; 214 ф; с обща залесена площ 183,1 ха.

3.2.3. Специални горски територии за географски култури - обособени съгласно чл.4 ал.2 т.5 от ППЗЛ и одобрени от НУЛ с протокол от 08.05.1998 г. - отделни и подотдели: 11:а; б; 140:м; 218:о; 222: в, г, д, е, с обща залесена площ 14,6 ха.

3.2.4. Специални горски територии за семеннопроизводствени градини - обособени съгласно чл.4 ал.2 т.5 от ППЗЛ - подотдел 11:ф, с обща залесена площ 5,8 ха.

През 1967 – 1970 г. на територията на ДПС "Кости" са създадени опитни култури от доц. Желез Дончев, които служат като база за стационарни наблюдения – отделни и подотдели: 140:м; 217:а; ж; и; 218:и; у; х; ц, ч, ш; 219:ш.

Постанни опитни площи на бившата ОСПГ гр.Бургас има в отделни и подотдели: 1:г; 6:а; к; 7:ж; 10:з; 11:а; б; ф; 14:б; и; 49:к; м, о, п; 132:б; 134:б; 145:а; б; 152; 156:а; 157 – 159; 222:в. Да се уточнят границите на опитните площи и се отделят в самостоятелни подотдели.

Горноизброените опитни площи следва да се категоризират като специални горски територии - научно-изследователски гори.

В заданието всяка от функциите е показана в целия си обхват. По този начин да се приложи и в записката. В протокола за категоризация да се опише основната функция на горските територии, а останалите функции, които се дублират с основната да се опишат "в това число".

4. Разпределение на залесената площ по видове насаждения и бонитети

Разпределение на залесената площ по видове насаждения и бонитети за всички собствени (7 ф към 31.12.2015 г.)

Видове насаждения	БОНИТЕТИ				
	I	II	III	IV	V
Залесена площ	944	205	387	293	59
в т.ч.					
Бял-борови	24	4	9	11	-
Чер-борови	222	57	96	66	3
Сърпови	1	1	-	-	-
Елови	1	1	-	-	-
Дулгаскови	6	6	-	-	-
Смесени иглолистни	115	51	37	26	1
Смесени иглолистно-широколистни	575	85	245	190	55
II. ШИР. ВИСОКОСТЪБЛЕНИ					
	7642	348	3178	3383	603
в т.ч.					
Букови	947	49	500	376	20
2					

Задание за инвентаризация и горскостопански план на ТП "ДПС - Кости"

Видове насаждения	Залесяна площ	БОНИТЕТИ				
		I	II	III	IV	V
Дърбови	530	18	184	279	37	12
Гърбови	1	-	-	1	-	-
Тополови	1	-	-	-	1	-
Орехови	12	12	-	-	-	-
Кестенови	10	-	4	5	-	1
Смесени с преобладаване на бук	1687	193	910	533	48	3
Смесени с преобладаване на дърб	2568	37	824	1316	319	72
Смесени широколистни	1700	8	633	844	175	40
Смесени широколистно-иглолистни	186	31	123	29	3	-
ВСИЧКО ВИСОКОСТЪРЪЛНИ ГОРИ	8586	553	3565	3676	662	130
III. ИЗДЪЛЖОКОВИ ЗА ПРЪВЪРЪЩАНЕ	1371	86	256	616	347	66
В т.ч.						
Дърбови	43	-	1	26	14	2
Букрови	46	8	35	3	-	-
Гърбови	2	-	2	-	-	-
Смесени широколистни	1280	78	218	587	333	64
IV. НИСКОСТЪРЪЛНИ	29	-	1	2	5	21
В т.ч.						
Акациеви	3	-	-	2	1	-
Келяв гърбови	2	-	-	-	2	-
Смесени широколистни	24	-	1	-	2	21
Общо за всички видове гори	9986	639	3822	4294	1014	217

Разпределение на залесяната площ по видове насаждения и бонитети за държавните горски територии (7 Ф към 31.12.2015 г.)

Видове насаждения	Залесяна площ	БОНИТЕТИ				
		I	II	III	IV	V
В т.ч.						
Бял-борови	22	4	8	10	-	-
Чер-борови	191	45	78	65	3	-
Сърпови	1	1	-	-	-	-
Елови	1	1	-	-	-	-
Дугласови	6	6	-	-	-	-
Смесени иглолистни	109	45	37	26	1	-
Смесени иглолистно-широколистни	553	79	239	183	52	-

Задание за инвентаризация и горскостопански план на ТП "ДПС – Кости"

Видове насаждения	Залесяна площ	БОНИТЕТИ				
		I	II	III	IV	V
II. ШИР. ВИСОКОСТЪБЛЕНИ		7527	334	3153	3319	593
в т.ч.						
Букви	943	49	498	374	20	2
Дърбови	524	18	184	274	36	12
Гарбови	1	-	-	1	-	-
Кестенови	6	-	4	1	-	1
Смесени с преобладаване на бук	1682	193	907	531	48	3
Смесени с преобладаване на дърв	2537	37	815	1297	316	72
Смесени широколистни	1649	6	622	813	170	38
Смесени широколистно-иглолистни	185	31	123	23	3	-
ВСИЧКО ВИСОКОСТЪБЛЕНИ ГОРИ		8410	515	3515	3603	649
III. ИЗДЪРЖКИ ЗА ПРЕВЪРШАНЕ		1327	86	245	609	322
в т.ч.						
Дърбови	43	-	1	26	14	2
Букви	37	8	26	3	-	-
Гарбови	2	-	2	-	-	-
Смесени широколистни	1245	78	216	580	308	63
IV. НИСКОСТЪБЛЕНИ		23	-	1	2	4
в т.ч.						
Акациеви	3	-	-	2	1	-
Келяв гарбови	2	-	-	-	2	-
Смесени широколистни	18	-	1	-	1	16
Общо за всички видове гори		9760	601	3761	4214	975
						209

Глава II

Теренни проучвания

1. Измерване и картиране

По време на теренните проучвания се установява: разпределението на площта в горската териториална единица по общини и землещата на населените места, по вид на собствеността, както и по функции и категории съгласно чл. 5 от Закона за горите, Закона за биологичното разнообразие и Закона за защитените територии. Измерват и определят лесовъдско-таксационните показатели на подотделите. Определя се типологичната принадлежност на подотделите, видът и групата гори съгласно приложение № 5. Установяват се природните условия съгласно приложение № 6, ерозивността на почвите и налягането на свалещата. Установява се здравословното и санитарното състояние на насажденията

Задание за инвентаризация и горскостопански план на ПП "ДПС – Кости"

съгласно приложение № 7. Установява състоянието на горската пътна мрежа и условията за експлоатация и транспорт на дървесния ресурс. Установява състоянието на севилитите на енергийните обекти и на дърветата в прилежащите насаждения, които представляват потенциална опасност за енергийните обекти. Определат се водосборите с покойна активност, състоянието на изградените противоерозионни и противопожарни съоръжения и др. Установяват данни и за други обекти и ресурси, свързани с управлението на горите, които се изискват със заданието за извършване на инвентаризация на горските територии, наличието на сградни и съоръжения.

При таксирание на насажденията да се прилага окоммерно-табличният метод с точност до $\pm 15\%$ за дървесния запас съгласно приложение № 8.

За картна основа при теренните работи да се използват топографски карти в М 1:10000, получени чрез фоторепродукция на топографска карта в М 1:5000 или карти в М 1:5000. При възможност да се ползват космически и аерофотоснимки, ортофотоплановете, ортофотокарти и дигитални ортофотосхеми и геодезически материали на други ведомства.

За по-точно картиране на новосъздадени горски култури и просеки, както и за пътищата със стабилизирана пътна настилка да се извършат инструментални измервания.

Врху горскостопанската карта да се отразяват коректно различните категории и степени горски пътища, съгласно Наредба №5/31.07.2014 г. за строителство в горските територии и връзката между тях, а в записката на горскостопанския план да се посочат пътищата или участъците от тях, които са за ремонт или рехабилитация. Горските пътища да се свързват с релюбфиканските и общинските пътища или с населени места и селищни образувания.

Да се отразят върху горскостопанската карта извори, чешми, паметници и др., които освен като ориентир, дават информация, с която следва да се съобразяват и планираните горскостопански дейности в насажденията около тях.

За картна основа да се използва картата на възстановената собственост (КВС). При теренните работи да се ползват старата горскостопанска карта, която да се съпостави и съгласува с картата на възстановената собственост на землищата от населените места в района на дейност на горското стопанство.

В сручианте, когато линията по картата на възстановената собственост или кадастралната карта е различна от тази на терена, видно и от цифровата ортофотокарта, да се има предвид следното:

- В сручианте, когато в съответната карта като горски територии са причислени незалесени площи, които не са отразявани към горските територии при преходни инвентаризации, същите да получат последни номера от отдела, към който са причислени и да бъдат описани в списък по землища на населените места, отделно за насажденията, придобили характеристика на гора след последната инвентаризация. Инвентаризираните насаждения, които притежават характеристика

- В сручианте, когато се инвентаризират гори по смисъла на Закона за горите, които не са отразени в картата на възстановената собственост, независимо дали са били инвентаризирани при предишна инвентаризация, същите да се причислят към горските територии, като получат последни букви от отдела, към който са причислени и да бъдат описани в списък по землища на населените места, отделно за насажденията, които са били преди предишната инвентаризация

населените места.

към който са причислени и да бъдат описани в отделен списък по землища на населените места.

на гора по смисъла на Закона за горите и не са били отразени в картата на възстановената собственост, са горски територии по силата на Закона за горите. В територии без устройствени планове, по смисъла на Закона за устройство на територията, трайното предназначение на поземлените имоти до влизането в сила на плановете се определя от фактическото им използване, в случая като горска или земеделска територия, освен ако използването противоречи на закона.

Параграф №4 от Преходни и заключителни разпоредби на Закона за горите е един способ, по който да се опишат имотите, притежаващи характеристиката на гора и това да се отрази върху картата на възстановената собственост. Параграф №9 от Преходни и заключителни разпоредби на Законът за собствеността и използването на земеделските земи предвижда земеделски земи, върху които е възстановено правото на собственост по реда на чл. 10 и са гори и на Закона за горите, да се подчиняват на режима на Закона за горите по смисъла на Закона за горите, да се опишат имотите, дъри и да не са възстановени по чл. 10, ал. 5, по презумпция следва да се управляват по същия ред.

В случай, че не е приключило определянето на земите по чл. 19 от Закона за собствеността и използването на земеделските земи, като гори върху земи по чл. 19, да се обособяват само насаждения, които не са отразени като горски територии, съгласно чл. 2, ал. 1, т. 2 (приета 11.08.2015 год.) от Закона за собствеността и използването на земеделските земи и са насаждения, създадени върху бивши земеделски земи или самозалесени върху такива след влизане в сила на Закона за собствеността и използването на земеделските земи. Към тази група не трябва да се отнесат, определените с картата на възстановената собственост високостволни или издънкови насаждения, представяващи гори към годината на национализация на горите, както и всички горски култури, отразени в лесоустройствените карти преди влизане в сила на Закона за собствеността и използването на земеделските земи.

При отразяване на собствеността на горските територии да се има предвид, че много често в картата на възстановената собственост собствеността не е отразена коректно. Това в най - голяма степен се отнася за общинските горски територии. Собственост на общините са имоти придобити по реда на Закона за възстановяване на собствеността върху горите и земите от горския фонд и на Закона за собствеността и използването на земеделските земи, вкл. и т.н. "земи по чл. 19 от Закона за собствеността и използването на земеделските земи", като за тези имоти трябва да са налични влезли в сила заповеди на директора на съответната областна дирекция "Земеделие", протокол на комисия по чл. 19, ал. 2 от Закона за собствеността и използването на земеделските земи и приложение 1 към раздел 1, както и други придобивни способи: закупуване, замъня, дарение и др. Имотите от приложение 1 към раздел 1 на протоколите по чл. 19, ал. 2 от Закона за собствеността и използването на земеделските земи са несъответствия и грешки и когато представяват гори, по силата на Закона за горите следва да се причислят към горските територии - държавна собственост. Съгласно разпоредбите на чл. 14 а от Закона за възстановяване на собствеността върху горите и земите от горския фонд държавата стопанисва и управлява горите и земите от горския фонд, останали след възстановяването на правата на собственост, включително и за горите по чл. 2,

ал. 1 от Закона за горите, които до момента на национализацията на горите - 1947 г. са представлявали гори. Същото се отнася и за другите горски територии - недържавна собственост, с изключение на имотите по чл. 19 от Закона за собствеността и ползването на земеделските земи.

Да се инвентаризират всички гори, които отговарят на условията за гора, независимо от тяхната собственост и дали са отразени или не в съществуващата карта на горите или в картата на възстановената собственост. Да се ползват и списъците, изготвени от областните комисии по § 4 от Преходни и заключителни разпоредби на Закона за горите.

В самостоятелни подотдели съгласно акта им за обособяване се отделят защитните и специалните горски територии, горските територии - публична държавна и общинска собственост, горските територии по чл. 88, ал. 5 от Закона за горите, както и имотите, върху които са уредени безсрочни ограничени вещни права, разсадините, опитните и географските култури, семейнопроизводствените градини и насаждения

В границите на общините се включват цели отдели, а в землищата на населените места - цели подотдели.

Разделянето на съществуващите подотдели се извършва при установяване на различен вид собственост и/или при уредяване на безсрочни ограничени

вешни права.

Границите на подотделите да бъдат съобразени с граничното съоръжение (кьон), като един и същ подотдел да не попада извън и в граничното съоръжение. В изпълнение на § 6 от ПЗР на Закона за горите, горските територии, включени в границите на урбанизирани територии - населени места и селищни образувания, определени със застроителен и регулационен план или околоръстен полигон, одобрени до 01.06.1973 г., да се смятат за изключени.

След приключването на инвентаризацията, да се представят графични и атрибутивни база данни, в подходящ формат / - *.shp/.

Да не се отразяват като горски територии незалесени площи, възстановени

по Закона за собствеността и ползването на земеделските земи.

Ако в картата на възстановената собственост са отразени като горски територии незалесени площи, които не са съществували в горския фонд при изработването на предшните лесостроителни проекти, същите да се включат в отделен списък и да се предложат от държавното горско стопанство на общинската служба по земеделие за замяна на възстановени по Закона за собствеността и ползването на земеделските земи залесени бивши земеделски земи на общината или на физически и юридически лица, които желаят да притежават земеделски земи, а не гори.

Съгласно разпоредбите на чл. 83 от Закона за горите, в случаите когато в резултат на инвентаризацията на горските територии се установи, че след 1 март 1991 год. земеделски територии са придобили характеристика на гора по смисъла на този закон, лицата извършили инвентаризацията, представят на изпълнителния директор на ИАГ списък на имотите по землища на населените

места.

В случаите, когато по двата откоса на дърета и реки, преминаващи през земеделски територии, се установи наличие на дървесна растителност, без да е отразена с площ в картата на възстановената собственост, то нейното

отразяване в горскостопанските карти да се съобрази с естеството на

Задание за инвентаризация и горско стопански план на ТП "ДПС – Кости"

растителността, възможните лесовъдски дейности в тези площи и др., които биха довели до подобряване на състоянието им.

Всички горски територии, върху които е извършено строителство, да се отдели в самостоятелни подотдели. В списък към записката на извършената инвентаризация да се покажат незаконно завладените по отношение на Закона за горите площи.

Върху горско стопанските карти да се отразят границите и номерата на имотите недръжжана собственост, като се приложат и в отделен списък към записката, от инвентаризацията и на горско стопанския план, с отразени номера на подотделите.

В списък към записката за извършена инвентаризация да се опишат горските територии, които са включени в общи или подобни устройствени планове на населени места, в план за регулация или други регулационни планове, изработени, приети и влезли в сила след влизане в сила на Отменения Закон за териториално и селско стопанство и за които не е променен началът на трайно предназначение.

Към горско стопанския план да се приложи списък по землещата, собственост и начин на трайно ползване на поземлените имоти в земеделски територии, придобили характеристика на гора по смисъла на Закона за горите, както и за тези които няма да се ползват като горски територии - да се обозначат с подходящи цвят в горско стопанските карти на планираните сечи.

До първо лесоустройствено съвещание да се изиска от Басейнова дирекция за управление на водите гр. Варна (Черноморски район) да предостави кадастръ на водните обекти, съгласно Закона за водите. При непредоставяне на кадастръ, териториите да се устроят и стопанисват съгласно Закона за горите, а собствеността върху тях да бъде съгласно картата на възстановената собственост.

До първо лесоустройствено съвещание да се изиска от Агенция "Пътна инфраструктура" за общините цифровите модели на съществуващите дръжжани и общински пътища в района на дейност на стопанството, които да се отразят върху горско стопанската карта.

Да се изработи цифрова карта за разположението на териториите източници за селскостопанство по райони на произход и дръжжани видове и да се определи за тях нова номенклатура по подотдели.

В работните проекти пред всеки подотделен лист да бъде поставена скица на отдела, извадка от горско стопанската карта.

Горско стопанската карта да се изработи в цифров вид и ZEM 2.10 формат по землещата на населени места.

Фирмата изпълнител да предостави ZEM файл на горското стопанство с възможност за отпечатване на скици на отделите. Да се представи и горско стопанския план в електронен формат с възможност за отпечатване на различни страници.

Освен тези описани в приложение № 2, да се заделят нови насаждения, отговарящи на изискванията, в които ще се провеждат лесовъдски намеси за индивидуално производство на висококачествена дръжжана с и без материален добив.

Определените гори във фаза на старост съгласно сертификацията по FSC

формации на: състав на горите, обем, вертикална зоналност на горската зона и др.

Да се направи характеристика по горскорастителни райони и растителни зони по Natura 2000.

Местобитанието от Приложение №1 на Закона за биологичното разнообразие в биологичното природозащитно състояние (БПС) на горските природни обекти да се извърши оценка, инвентаризацията и оценката на растителността в района на обекта на инвентаризация. Посочва се методиките, по които да се извърши оценка за наличния картиран и проучвания на растителността в района на обекта на инвентаризацията и оценката на растителността в района на обекта на инвентаризацията.

Определеното на видовете гори за всеки подтип да стане съгласно класификационната схема в Приложение №5 от Наредба №18.

4. Проучвания на растителността

Да се настанат горскодървесна растителност.

Т.37 от Допълнителна разпоредба на Закона за горите, за които потенциално може да се определи тип месторастене в такащията описание на горските територии определени като първопроизводителни земи съгласно параграф 1, да се определи тип месторастене в такащията описание на горските територии (дърбоочина на почвения слой, наличие на почвени хоризонти, плътност на основната скала и др.).

При инвентаризацията да се извърши преценка на първопроизводителните незалежени горски територии (години) на базата на процента на лесопригодност на почвите (дърбоочина на почвения слой, наличие на почвени хоризонти, плътност на основната скала и др.).

При инвентаризацията да се извърши преценка на първопроизводителните незалежени горски територии (години) на базата на процента на лесопригодност на почвите (дърбоочина на почвения слой, наличие на почвени хоризонти, плътност на основната скала и др.).

При инвентаризацията да се извърши преценка на първопроизводителните незалежени горски територии (години) на базата на процента на лесопригодност на почвите (дърбоочина на почвения слой, наличие на почвени хоризонти, плътност на основната скала и др.).

При инвентаризацията да се извърши преценка на първопроизводителните незалежени горски територии (години) на базата на процента на лесопригодност на почвите (дърбоочина на почвения слой, наличие на почвени хоризонти, плътност на основната скала и др.).

Нови типове горски месторастения и видове, подходящи за месторастеното да се определят за отчетните с последния отчет на горския фонд 8 ха (в това число 8 ха - държавна собственост) дивечови ниви и на всички новоустроени насаждения и горски култури (около 120 ха).

При инвентаризацията да се извърши преценка на първопроизводителните незалежени горски територии (години) на базата на процента на лесопригодност на почвите (дърбоочина на почвения слой, наличие на почвени хоризонти, плътност на основната скала и др.).

3. Типологични проучвания

При определяне на видовете почви да се използва класификацията на ФАО от 2006 г.

При определяне на видовете почви да се използва класификацията на ФАО от 2006 г.

При определяне на видовете почви да се използва класификацията на ФАО от 2006 г.

При определяне на видовете почви да се използва класификацията на ФАО от 2006 г.

2. Почвени проучвания

При определяне на видовете почви да се използва класификацията на ФАО от 2006 г.

При определяне на видовете почви да се използва класификацията на ФАО от 2006 г.

При определяне на видовете почви да се използва класификацията на ФАО от 2006 г.

При определяне на видовете почви да се използва класификацията на ФАО от 2006 г.

При определяне на видовете почви да се използва класификацията на ФАО от 2006 г.

При определяне на видовете почви да се използва класификацията на ФАО от 2006 г.

Задание за инвентаризация и горскостопански план на ТП "ДПС – Кости"

растителност и разредлеността ѝ по формации, дървесни и храстови видове на територията на разглеждания обект.

Да се даде информация за разпределението на площта на инвентаризираната територия по видове гори. Въз основа на данните за произхода на горите да се направи анализ за степента на естествена растителността.

5. Проучвания за здравословното състояние по насаждения

Проучванията върху здравословното състояние на насажденията да се извърши в съответствие с изискванията, заложенни в приложение № 7 чл. 22, ал. 1, т. 6 на Наредба № 18 и в приложение № 8 от Наредба № 12/16.12.2011 год. за Зашита на горските територии от болести, вредители и други повреди.

Тези проучвания да съдържат описание на повредите за всеки подотдел при инвентаризацията, като включват тяхната оценка по вид, процент и интензивност. При оценката на здравословното състояние на горите, при необходимост да се привлечат и специалисти от Лесозащитна станция гр. Варна. Въз основа на горните проучвания да се планират и съответните лесозащитни мероприятия.

Към записката за извършената инвентаризация да се приложи списък на насажденията, засегнати от вредители и болести.

За установените при теренните проучвания повреди, причинени от биотични и/или абиотични въздействия, изпълнителят на дейностите по инвентаризация на горските територии уведомява в 14-дневен срок възложителя на инвентаризацията за установените обстоятелства за предприемане на необходимите действия по усвояване на повредената дървесина.

6. Разделяне на горските територии на отдели

При предстоящата инвентаризация да се запазят досегашните граници и номерация на отделите, а при възможност и на подотделите.

Горските територии да се инвентаризират по землща и вид собственост, като не се допуска един подотдел да попада в две землща или да включва различни по вид собственици.

Отделяването на границите и номерирането на отделите на терена да се извърши от изпълнителя на инвентаризацията.

Новоустроените насаждения и горски култури да се причислят към най-близките отдели.

Окончателната номерация на отделите да се установи с протокола от първото лесоустройство съвещание.

7. Таксиране на горските площи

Таксирането и отделияването на заплесените и незалесени горски площи да се извърши съгласно изискванията на Наредба № 18, като максималната им площ е до 25 ха, а минималната - 1 ха.

В таксационните описания на защитните и специалните горски територии, както и на горските територии, върху които са учредени ограничени вещни права, се записват и номерата на отдела и подотдела по акта за обявяването им.

Задание за инвентаризация и горскостопански план на ТП „ДЛС – Кости“

При таксирането на насажденията се попълват таксационни описания по образец приложение №4 от Наредба №18 за инвентаризация и планиране в горските територии, в които да се записват основните таксационни показатели – височина, диаметър и пълнота.

В случаите, когато в резултат от провеждането на голи, котловинни или други възобновителни сечи, са образувани отделни малки площи или са установени подобни площи, отделени при входната лесоустойчива ревизия като самостоятелни подотдели, но условията на месторастене и състоянието на насажденията и възобновяването са сходни, същите да се обединяват в по-големи по площ подотдели.

При теренните работи да се ограничи с хоризонтална ивица бяла бялка боя всички сечнозрели насаждения, предвидени за възобновителни сечи. Границите на насажденията за семепроизводство и защитените територии да се ограничат на терена съгласно приложение № 3 от Наредба № 18.

Запасът на всички насаждения и горски култури със средна височина 3 м и повече, да се определя по окомerno-таблични методи. По същия начин да се определя и запаса на подлеса, ако е достигнал необходимата средна височина.

В таксационните описания на насажденията и културите да се посочи запаса с клони и без клони за цялата площ.

При инвентаризация на горските култури, при наличие на данни, в таксационното описание да се отбележи произхода на фиданките или на семеник материал, от който са създадени.

При таксиране по метода на Битерлих да се залегат необходимия брой пробни площишки за определяне на кръговата площ, съобразено с формата и големината на отделните насаждения, само при добра видимост, като върху гърба на работното таксационно описание да се посочат броя на площишките, кръговата площ по дървесни видове за всяка от тях и измерени по три височини от средния диаметър за насаждениято и за двете средни степени на дебелина.

В таксационните описания да се записва в числител „окомernата пълнота“, а в знаменател на насажденията, за които е възможно да се определят пълнота, определена по кръгова площ. Изчисляването на запаса и на размера на ползване да се определя въз основа на определената по кръгова площ пълнота.

В таксационните описания да се отбележат кодовете на защитените зони по Закона за биологичното разнообразие и на типовете горски местообитания, а върху горскостопанската карта да се покажат границите на горските територии, попадащи в зоните по чл. 3, ал. 1, т. 1 от Закона за биологичното разнообразие (НАТУРА 2000).

В таксационните описания и горскостопанските карти да се отбележат подотделите, през които минават туристически маршрути на ДПП „Странджка“.

Да се отразят в горскостопанския план горите с висока консервационна стойност, съгласно актуализирания доклад от 2013 г. за извършения мониторинг на ГКС на територията на ТП „ДЛС-Кости“.

При определяне на категорията „гори във фаза на старост“ да се ползват легалното определение на понятието и официално приети методики за идентифициране.

На извънните на инвентаризацията да се предостави списък-предложение за насаждения с висока консервационна стойност по отдели и подотдели и списък за гори във фаза на старост от защитените зони за опазване

на природните местообитания за всяко местообитание.
Да се посочи площта от насажденията, заета с вечнозелен подлес (странджанска зеленика, странджанско бясно дърво, кавказка боровинка, пенебна лавровишня, колхидски джъл, пирен, обикновена калугна и др.). Да се описва площното покритие (пълнота) на вечнозеления подлес в насажденията.
При извършване на инвентаризацията да се спазват следните изисквания, дадени с писмо с изх. № ИАГ-26-199 от 08.07.2013 г. на ИД на ИАГ:
1. Да не се обединяват в един условен стопански клас блатун и източен горун.

2. Лесовъдските мероприятия да се планират по насаждения.
3. Насажденията с участъците на редки и защитени дървесни и храстови видове (странджански дърв, странджанска боровинка, червена хвойна и др.) с площ над 1 дека да се отделят в самостоятелни подотдели.
По възможност да се разграничат площите заети от източен бук със зеленика от тези от източен горун със зеленика, както и тези без подлес от двата дървесни вида.
Към записката да се приложи списък на всички залесени и самозалесили се селв предишната инвентаризация земеделски територии, придобили характера на гора по смисъла на Закона за горите. Списъкът да се изготви по имоти, вид собственост и по землищата на населените места.
Към записката да се приложи списък на насажденията, които съгласно чл. 88, ал. 5 от Закона за горите няма да се стопанисват като гори.

При извършване на срока по договора, при предаване в чернови вид на инвентаризацията и горскостопанския план на горското стопанство, да се предават работните описания от извършените теренно-проучвателни работи от инвентаризацията със отразени предвидени горскостопански мероприятия, на хартиен или електронен носител.
Видовете, подходящи за месторастенията за всеки подотдел да се съобразят и с наличното естествено възобновяване.

8. Пробни площи

На територията на ТП "ДПС - Кости" съществуват пет постоянни пробни площи, заложени в следните подотдели: № 1 – 2:д; № 4 – 227:ат; № 5 – 153:и; № 6 – 157:о; № 7 – 73:в.

В постоянните пробни площи от ДПС не са извели мероприятия.
Да се измерят и подновят постоянните пробни площи при извършване на инвентаризацията, като се планират и изведат съответните сечи в експерименталните клетки.
За решаване на специфични задачи, свързани с изследване на сортиментната структура, се ползват данни от временни пробни площи и се отичат дървета за съблен анализ в различни по вид, възраст и производителност насаждения. Пробните площи да се залгат в насаждения, от условни стопански класове с голяма разлика между добрите и планираните сортименти.
При отгледните сечи (продирка и прореждане) временни пробни площи да се заложат в илюстрирните култури.
За възобновителните сечи да се заложат временни пробни площи за

Задание за инвентаризация и горскостопански план на ТП "ДЛС - Кости"

широколистните високоствъблени източнорункови и източнорункови насаждения и издънковите източнорункови насаждения за превръщане в семени.

Дърветата за сеч се определят от лицата, изработващи горскостопанския план, а собственикът или ползвателят на горската територия организира маркирането и отсичането на отбелязаните дървета по реда на наредбата по чл. 101, ал. 3 от Закона за горите.

Отсечената дървесина се измерва и сортиментира от лицата, изработващи горскостопанския план.

Списъкът и картите на залежите на стопанските класове и размера на годишното представят при предлагане на стопанските класове и размера на годишното ползване.

9. Стопански класове, цел на стопанството и турниси на сеч

9.1. Условни стопански класове

При обосвяване на условните стопански класове и тяхната цел на производство, да се обръща внимание и да се оценява не само производителност (бонитета) на насажденията, но и класа на сортиментност, наличното на естествено възобновяване, неговото състояние и структура, брой на стъблата от един рън и други признаци, определящи насоките на стопанисване на съответното насаждение.

При устройството от 2007/2008 г. са били обособени следните 10 условни стопански класове (цялата територия на ТП "ДЛС - Кости" е към групата гори със защитни и специални функции): Иглолистни култури (ИК), Букъв високобонитетен (ВВ), Букъв Среднобонитетен (СБ), Дъбов високобонитетен за специални сортименти(ДВБС), Дъбов високобонитетен (ДВ), Дъбов средно и високобонитетен (ДСН), Букъв високобонитетен за превръщане (БВП), Зимендъбов високобонитетен за превръщане (ЗДВП), Зимендъбов средно и високобонитетен за превръщане (ЗДСРП) и Нискоствъблен (Н).

Съобразно разпределението на залесената площ на горските територии, по видове насаждения и по бонитети, и наличието на площта, включени в защитните зони по чл. 3, ал. 1, т. 1 от Закона за биологичното разнообразие да се определят условни стопански класове за различните по своята характеристика насаждения, съгласно изискванията на Наредба № 18 от 7 октомври 2015 г. за инвентаризация и планиране в горските територии (ДВ брой: 82, от дата 23.10.2015 г.), наричана накратко Наредба №18 и дадените преди настоящата инвентаризация указания за стопанисване на горите, като се следи за тяхната приемственост. (в това число указание от проведена счеща на 09 и 10.07.2014 год. в гр. Велико Търново).

Група гори със защитни и специални функции

Насажденията от тази група да се устроят по видове гори (втрѐ в тях – условни стопански класове): Иглолистни, широколистни високоствъблени, издънкови за превръщане в семени и нискоствъблени. Целта на стопанисване с приоритет е задачата за запазване на съответните им защитни и специални функции.

Всички широколистни насаждения, растящи на много бедни и сухи

Да се обособи от високобонитетни чисти и смесени насаждения и култури с

Условен Източнорунв високобонитетен – Изрв

Да се обособи от чисти и смесени насаждения и култури с много добро санитарно състояние на среднобогати, среднобогати до богати и богати месторастения, на равни и полетати терни, с преобладаване на източн горун и богати или без преобладаване, но с десети участие в състава на тези дървесни видове. Продуктивността на насажденията да е от I и II бонитет. Към този условен стопански клас да се включат и насажденията определени за индивидуално производство на висококачествена дървесина от източн горун и блягун, независимо от бонитета в момента.

клас – Двспс

Условен Дъбов високобонитетен за специални сортименти стопански

Да се обособи от чисти и смесени с преобладаване на източн бук насаждения и култури смесени с участие на източн бук, габър и източн горун насаждения. Продуктивността на насажденията да е от II – IV бонитет. В стопанския клас да се включат насаждения от габър и трепетлика. Насажденията да са разположени на различни месторастения: среднобогати, среднобогати до богати и богати.

Условен Източнбукв среднобонитетен стопански клас - Изксп

Да се обособи от чисти и смесени с преобладаване на източн бук насаждения и култури и смесени с участие на източн бук, габър и източн горун. Продуктивността на насажденията да е от I и II бонитет, а санитарното им състояние да бъде много добро. Насажденията да са разположени на различни месторастения: среднобогати, среднобогати до богати и богати. Към този условен стопански клас да се включат и насажденията определени за индивидуално производство на висококачествена дървесина от източн бук, независимо от бонитета в момента.

Условен Източнбукв високобонитетен стопански клас - Изкв

Да се обособи от чисти и смесени култури с преобладаване или водещо участие на иглолистни дървесни видове - черен и бял бор, зелена дуглазка и др, на различни месторастения.

Условен Стопански клас Иглолистни култури - ИК

Да се обособят следните примерни условни стопански класове:

30 до 60 % да се отнесат към катеорията защитни гори - гори на ерозирани земи. устойчивост, а тези от тях, които растат на месторастения с лесонаепригодност от месторастения, да се стопанисват с оглед запазване и подобряване на тяхната

Задание за инвентаризация и горскостопански план на ТП "ДПС – Кости"

Да се обособи от чисти и смесени издънкови насаждения с преобладаване на брягун от II - V бонитет. Поради малката им площ, тук да се включат насаждения в по-добро състояние, отоварящи на изискванията за

Условен Брягунов средно и нискобонитетен за превръщане - БлрнП

Да се обособи от чисти и смесени издънкови насаждения с преобладаване на източен горун от III - V бонитет. Месторастенията са различни.

ИзлрнП

Условен Източнорунув средно и нискобонитетен за превръщане -

Да се обособи от чисти и смесени издънкови насаждения с преобладаване на източен горун от I - III бонитет, като санитарното им състояние да бъде добро. Месторастенията са различни: среднобогати, богати до среднобогати и богати.

Условен Източнорунув високобонитетен за превръщане - ИзлрвП

Да се обособи от чисти и смесени издънкови насаждения с преобладаване на източен бук от I - IV бонитет, като санитарното им състояние да бъде добро. Месторастенията са различни.

Условен Източнобукув високобонитетен за превръщане - ИзлбвП

Да се обособи от чисти и смесени средно и нискобонитетни насаждения и култури с преобладаване на брягун или без преобладаване, но с 5 десети участие в състава на брягун или без преобладаване, но с 5 десети участие в състава на брягун. Към този стопански клас поради малката си площ да се отнесат насаждения и култури от чер, орех, кестен, клен, явор и елша. Месторастенията са различни.

Условен Брягунов средно и нискобонитетен - БлрнН

Да се обособи от чисти и смесени средно и нискобонитетни насаждения и култури с преобладаване на източен горун или без преобладаване, но с 5 десети участие в състава на източен горун. Месторастенията са различни.

Условен Източнорунув и средно и нискобонитетен -- ИзлрнН

Да се обособи от високобонитетни чисти и смесени насаждения и култури с добро здравословно състояние с преобладаване на брягун или без преобладаване, но с 5 десети участие в състава на брягун. Месторастенията са различни: среднобогати, богати до среднобогати и богати.

Условен Брягунов високобонитетен - Блв

Да се обособи от високобонитетни чисти и смесени насаждения и култури с добро здравословно състояние с преобладаване на източен горун или без преобладаване, но с 5 десети участие в състава на източен горун. Месторастенията са различни: среднобогати, богати до среднобогати и богати.

Задаване за инвентаризация и горскостопански план на ТП "ДПС - Кости"

Условен Смесен средно и нискобонитетен за превръщане - СМНП

Да се обособи от смесени издънкови насаждения без преобладаване от II - V бонитет. В състава участват източен горун, бялгун, чер, източен бук, габър, клен и други. Поради малката им площ, так да се включат насаждения в по-добро състояние, отговарящи на изискванията за високобонитетен стопански клас, както и акациеви насаждения и култури и насаждения от мъждърва и келяв габър. Месторастенията са различни.

9.2.Цел на стопанството и турниси на сеч по условни стопански класове

Превид особенте функцията на гората като природен ресурс, стопанисването на гората да се насочи към запазване на естествения и облик, към подобряване на нейната устойчивост и санитарно състояние и към възстановяване на засегнатите от пожари, вредители и болести насаждения. Турнискът на сеч на насажденията от всеки условен стопански клас (производствена група) се определя въз основа на функционалното предназначение, възрастовата структура, здравословното състояние и прилагания до момента турнус съгласно приложение № 5 от Наредба №18, както следва:

Условен Стопански клас Иглолистни култури - ИК

Целта на стопанисване е запазване на съответните защитни или специални функции на културите, както и превръщането им в семени гори от местни широколистни дървесни видове. Турнусите за условния стопански клас са диференцирани в зависимост от здравословното им състояние, дървесен вид, месторастене и възобновяване както следва:

1) Чисти и смесени иглолистни култури растящи на средно богати почви в добро здравословно състояние с цел на производство едра строителна дървесина, диаметър на тънкия край над 18 см, при ориентировъчен турнус на сеч 80 години, а за зелена дългака - производство едра строителна дървесина, диаметър на тънкия край над 30 см, при ориентировъчен турнус на сеч 120 години. 2) Чисти и смесени иглолистни култури растящи на бедни, сухи и сухи до свежи почви с влошено здравословно състояние с цел на производство дребна, средна и технологична дървесина при ориентировъчен турнус на сеч 60 години. 3) Чисти и смесени иглолистни култури със започнали възобновителни процеси в тях, на възраст не по-малка от 40 години – трансформация в семени насаждения от местни широколистни дървесни видове, с възобновителен период 15-20 години.

Условен Източнобукъв високобонитетен стопански клас - ИзбкВ

Целта на стопанисване е запазване на съответните защитни или специални функции и производство на едра строителна дървесина с диаметър на тънкия

Целта на стопанисване е запазване на съответните защитни или специални функции и производство на едра строителна дървесина с диаметър на тънкия край над 18 см, при минимален турнус на сеч 120 години.

При насажданятия на бедни месторастения целта ще бъде подобряване състава и продуктивността и добив на дърва за орех, а на много бедните месторастения – запазване и поддържане на жизнеността им, което да осигурява техните екологични и защитни функции.

Условен Източнорун и средно и нискобонитетен - ИзрСрИ

Целта на стопанисване е запазване на съответните защитни или специални функции и производство на едра строителна дървесина с диаметър на тънкия край над 30 см, при минимален турнус на сеч 140 години.

Условен Благоунов високобонитетен - БЛБ

Целта на стопанисване е запазване на съответните защитни или специални функции и производство на едра строителна дървесина с диаметър на тънкия край над 30 см, при минимален турнус на сеч 140 години.

Условен Източнорун и високобонитетен - ИзрВ

Целта на стопанисване е запазване на съответните защитни или специални функции и производство на едра строителна дървесина с диаметър на тънкия край над 50 см, при минимален турнус на сеч 160 години. За насажданятия, обособени за индивидуално производство на висококачествена дървесина, целта ще бъде достигане на целевия диаметър.

Клас - ДВСПС

Условен Дъбов високобонитетен за специални сортименти стопански

Целта на стопанисване е запазване на съответните защитни или специални функции и производство на едра строителна дървесина с диаметър на тънкия край над 30 см, при минимален турнус на сеч 120 години. За насажданятия, обособени за индивидуално производство на висококачествена дървесина, целта ще бъде достигане на целевия диаметър.

За дървостойте от източен бук на част от IV и V бонитет на среднобонитетни месторастения и от габър целта ще бъде добив на едра строителна дървесина с диаметър на тънкия край над 18 см при минимален турнус на сеч 100 години, за трепетликата – 40 години, а за насажданятия на бедни месторастения подобряване състава и продуктивността им и добив на дърва за орех.

Условен Източнорун и среднобонитетен стопански клас - ИзрСР

Целта на стопанисване е запазване на съответните защитни или специални функции и производство на едра строителна дървесина с диаметър на тънкия край над 50 см, при минимален турнус на сеч 140 години. За насажданятия, обособени за индивидуално производство на висококачествена дървесина, целта ще бъде достигане на целевия диаметър.

Задаване за инвентаризация и горкостопански план на ПП "ДПС – Кости"

Условен Смесен средно и нискобонитетен за превръщане - СМНП

Целта на стопанисването е запазване на съответните защитни или специални функции, сменно възобновяване на насажденията и превръщането им във високостволени и производство на средна строителна дървесина, при минимален турнус на сеч 55 години.

За високобонитетните насаждениия целта на производство е добив на едра строителна дървесина с диаметър на тънкия край над 18 см и минимален турнус на сеч 90 год.

Условен Благоуов средно и нискобонитетен за превръщане - БлСрП

Целта на стопанисването е запазване на съответните защитни или специални функции, сменно възобновяване на насажденията и превръщането им във високостволени и производство на средна строителна дървесина, при минимален турнус на сеч 55 години.

ИЗСРПН

Условен Източноруднов средно и нискобонитетен за превръщане -

Целта на стопанисването е запазване на съответните защитни или специални функции, сменно възобновяване на насажденията и превръщането им във високостволени и производство на едра строителна дървесина с диаметър на тънкия край над 18 см, при минимален турнус на сеч 90 години.

превръщане - ИзРБП

Условен Източноруднов високобонитетен стопански клас за

Целта на стопанисването е запазване на съответните защитни или специални функции, сменно възобновяване на насажденията и превръщането им във високостволени и производство на едра строителна дървесина с диаметър на тънкия край над 18 см, при минимален турнус на сеч 90 години, а за нискобонитетните - производство на средна строителна дървесина, при минимален турнус на сеч 55 години.

- ИзКВП

Условен Източноруднов високобонитетен стопански клас за превръщане

Целта на стопанисване е запазване на съответните защитни или специални функции и производство на едра строителна дървесина с диаметър на тънкия край над 18 см, при минимален турнус на сеч 120 години, а за цера – 100 години.

При насажденията на бедни месторастения целта ще бъде подобряване състава и продуктивността и добив на дърва за огрев, а на много бедните месторастения – запазване и поддръжане на жизнелюбта им, което да осигурява техните екологични и защитни функции.

Условен Благоуов средно и нискобонитетен - БлСрП

Целта на стопанисването е запазване на съответните защитни или специални функции, сменно възобновяване на насажденията и превръщането им във високостволни и производство на средна строителна дървесина, при минимален турнус на сеч 55 години.

За високостволните насаждения целта на производство е добив на едра строителна дървесина с диаметър на тънкия край над 18 см и минимален турнус на сеч 90 год.

За акциевите дървостон е добив на средна строителна дървесина с диаметър на тънкия край над 8 см при минимален турнус на сеч 20 години, а за дървостоните от мъждърян и келяв габър е поддържане жизнениостта и биологичното разнообразие.

10. Видове гори, насоки за стопанисване

Освен в условия стопански класове, насажденията да се обособят и по видове гори (Приложение №5 от Наредба №18) както следва:

Култури от бял бор извън естествената зона на разпространение на вида

Видът гори да се обособи при следните насоки на стопанисване:

а) Отгледни сечи насочени към поддържане на механичната устойчивост на насажденията и подпомагане на процесите на възстановяване на коренната растителност чрез прилагане на сечи за трансформация.

б) Видът на възобновителната сеч е в зависимост от възобновителните процеси и коренните видове, които се възстановяват.

Култури от черен бор извън естествената зона на разпространение на вида

Видът гори да се обособи при следните насоки на стопанисване:

а) Отгледни сечи насочени към поддържане на механичната устойчивост на насажденията и подпомагане на процесите на възстановяване на коренната растителност чрез прилагане на сечи за трансформация.

б) Видът на възобновителната сеч е в зависимост от възобновителните процеси и коренните видове, които се възстановяват.

Семени термofilни букви гори

Видът гори да се обособи при следните насоки на стопанисване:

а) Отгледните сечи целят поддържане на естествен вид състав и разновъзрастни структури в рамките на определени териториални единици (отел, възросор и др.), като не се допуска смяна на бука от съпътстващите го видове (обикновен и воден габър, липи и др.). С провеждането на отгледните сечи се цели насочване на мероприятията към отделното дърво.

б) Подходът при възобновителните сечи са с групово-постепенната, неравномерно-постепенната и групово-изборната сечи.

Издържавни гори от обикновен габър

допуска провеждането на краткосрочно-постепенна сеч.

неравномерно-постепенна сечи. При отсъствие на специални ограничения се

б) Подходътите възобновителните сечи са постепенно-котловинната и

семежни.

интензивни отглеждания месопривия, насочени към превръщане на горите в

подобрване на видовия състав и качеството на дървостое. Да се провеждат

а) Отглеждания сечи да се провеждат с цел осигуряване на семежия произход,

Издържавни гори да се обособи при следните насоки на стопанисване:

Издържавни смеси дърбови гори

специални ограничения се допуска провеждането на краткосрочно-постепенна сеч.

неравномерно-постепенна и групово-изборната сечи. При отсъствие на

б) Подходътите възобновителните сечи са групово-постепенната,

параметри на насажданията.

семежните екземпляри, подобрване на механичната устойчивост и качественте

воден габър, липи и др.) Отглеждания сечи да се провеждат с цел подпомагане на

състав, като не се допуска смяна на бука от съпътстващите го видове (обикновен и

а) При извеждане на отглеждания сечи да се поддържа естествения вид

Издържавни гори да се обособи при следните насоки на стопанисване:

Издържавни термофилни буковни гори

допуска провеждането на краткосрочно-постепенна сеч.

неравномерно-постепенна сечи. При отсъствие на специални ограничения се

б) Подходътите възобновителни сечи са - постепенно-котловинна и

семежния произход на насажданията.

а) Отглеждания сечи са насочени към запазване на смесиения състав и

Гори от обикновен габър

месторастене.

се отнесат към буювите или дърбови гори, в зависимост от условията на

насаждания и култури от ясен, кестен, орех, тополя, трепетлика и други, да

неравномерно-постепенна сечи.

б) Подходътите възобновителните сечи са постепенно-котловинната и

съпътстващи видове (габър, мъждърян, клен и др.).

превръщането им в чисти дърбови гори или замаяна на дървовете видове от

а) Отглеждания сечи целят поддржане на смесиения състав и недопускане на

или равна на 800 метра, при следните насоки на стопанисване:

Издържавни гори да се обособи от бляун, чер, източен горун или смес от трите

вида, с общо участие равно или по-голямо от 5/10 и надморска височина по-малка

Естествени смеси дърбови гори

За характеризиране на климата в района на стопанството и неговото влияние върху горскодървесната растителност да се използват издани на

11.2.1. Климат

№18.

Определение на природните условия е съгласно приложение №6 от Наредба

11.2. Проучване на природните условия

В защитените зони по Закона за биологичното разнообразие да се отразят типове горски природни местообитания от приложение № 1 към закона. Пособват се общи данни за: площ и относителен дял на естествените, полустествените и изкуствените горски екосистеми; находища на редки, застрашени от изчезване, защитени и ендемични видове гъби, растения и животни; относителен дял на насажениата, стопанисвани с цел запазване и използване на генетичните горски ресурси, от общата залеена площ; относителен дял на местни и интродуцирани дървесни видове от общата залеена площ; находища на лечебни растения. При инвентаризацията на горските територии да се опише видовете разнообразие, редките и застрашени от изчезване растителни и животински видове, като се ползва информация от ДП „Странджа“, РИОСВ гр. Бургас, общинските администрации, неправителствени организации и др. Същите да бъдат показани в таксационните описания на подотделите, в които се срещат. Да се опишат номерата на отделите и подотделите с площите им, където има наблюдавани видове от приложение № 1 на Ръководството за ВКС (растения и животни) - да се посочи само името на наблюдавания вид и в кой отдел и подотдел се среща.

11.1. Проучване на биологичното разнообразие

11. Други дейности, допустими по Наредба №18

Видът гори да се обособи при следните насоки на стопанисване:

- За насажениата с дървопроизводствени цели - гола сеч.
- За насажениата с противоерозийни и защитни функции - мероприятията са насочени към осигуряване изпъкването на тези функции. В тези случаи се допуска гола сеч на малки площи с цел физиологично поддържане.

Култури и издънковы акациевы насажения

а) Отгледните сечи са насочени към толеранане на екземпляри със семенен произход и запазване на смесен състав на насажениата. б) Подходящи възобновителни сечи са - постепенно-котловинна и неравномерно-последенна сечи. При отсъствие на специални ограничения се допуска провеждането на краткосрочно-последенна сеч.

Задание за инвентаризация и горскостопански план на ПП „ДПС – Кости“

Задание за инвентаризация и горскостопански план на ТП "ДГС - Кости"
Българската академия на науките и данни от близките метеорологични станции.
Да се съпоставят климатичното и горскорастителното районирание.

11.2.2. Геоложки строеж и петрографски състав

Да се определят основните скални породи на територията на стопанството, техния произход, строеж, териториално разположение, влиянието им върху почвообразувателните процеси и формирането на типове месторастения.

11.2.3. Хидрология

Да се опишат основните водни течения в района, техния характер, влиянието им при формиране на водния режим, както и изградените напоителни канали и изкуствени водоеми, ако те са налични, и се отразят на горскостопанската карта. Върху горскостопанската карта да се отразят и отделни извори и чешми, източници за питейна вода.

11.2.4. Релеф

Да се направи характеристика на релефа и влиянието му при формиране на почвите, типовите месторастения и растителността. Да се опишат преобладаващите релефни форми и изложения на терена.

11.2.5. Ерозии

В района на стопанството се наблюдават слаби ерозионни процеси. Ерозираните горски територии на твърде плитки и плитки почви, на много стръчни и увести терени да се отнесат към категорията защитни горски територии за защита на почвите. Ерозионните процеси да се проучат и опишат по вид и степен, като оценката им се извърши съгласно възприетата методика в Наредба № 18. Да се посочат необходимите мероприятия за тяхното овладяване. При необходимост да се планират противоерозионните мероприятия съгласно Наредба № 4 от 19.02.2013 г. за защита на горските територии срещу ерозия и порои и строеж на укрепителни съоръжения.

Глава III

Съръжание

В резултат от инвентаризацията на горските територии в района на дейност на ТП "ДГС - Кости" да се представят следните документи:

Част I - Обяснителна записка на извършената инвентаризация, вкл. установяване, актуализиране и картиране на типовите горски месторастения и определяне на видовете, подхотъщи за месторастенето. Обяснителната записка да се изготви съгласно приложение №1 от Наредба №18.
Част II - таксационни описания с отразени планирани горскостопански мероприятия от горскостопанския план за ТП "ДГС - Кости".
Част III - приложення към записката - таблици за таксационна

- 1. Теренно - проучвателни работи - май-ноември 2017 год.
- 2. Камерална работа и представяне на материалите за приемане от инвеститора - ноември 2017 - май 2018 год.
- 3. При представяне на материалите на възложителя в чернови вид, същите се предоставят и в цифров вид.
- 4. Представяне на материалите на инвеститора с всички приложения - в 30 дневен срок от получаване протокола от експертния съвет при изпълнителна

Срокове при извършване на инвентаризацията

Глава IV

Инвентаризацията на горските територии в района на дейност на ТП "ДГС - Кости" да се разработи едноетапно в следните срокове:

Обобщените средни данни от инвентаризацията да се покажат и по общини. Към Том 1 А - (Приложение към горскостопанския план) да се даде списък на номерата на имотите - поддържава собственост, като се отразят отделите и подотделите в тях; списъци на ново инвентаризирани гори в земеделски територии по вид собственост, отделно за залесени и самозалесили се преди и след последната инвентаризация.

агенция по горите структура, номенклатури и формат на цифровата, графичната и атрибутивна база данни, и да се предоставят на възложителя и на магнитен носител, придружен с програмния продукт за работа с нея.

Данните от инвентаризацията да са по утвърдената от Изпълнителна агенция по горите структура, номенклатури и формат на цифровата, графичната и атрибутивна агенция по горите - гр.София.

Да се изработи отделен свитък от инвентаризацията за ДПП "Странджа".

Документите от инвентаризацията да се разработят в три екземпляра - по един за ТП "ДГС - Кости", Регионална дирекция по горите гр. Бургас и за Изпълнителна агенция по горите - гр.София.

насажденията в М 1:10000 за нуждите на ТП "ДГС - Кости".

черно-бели карти - 10 комплекта копия от картните листове на отчет на горските територии - 1 - 7 ф, общо, по собственост и по общини.

карта на горите с висока консервационна стойност в М 1:25 000/1:50 000/

карта на местообитанията от европейска значимост в България в М 1:25 000

карти на планираните мерки и мероприятия за защита на горските територии от пожари - М 1:25 000;

карти по видове собственост в М 1:10 000; с нанесени контурите и номерата на всички имоти поддържава собственост.

карти на планираните сечи от горскостопанския план за ТП "ДГС - Кости" - М 1:10 000. Картите за ДГС да бъдат ламинирани.

карта на землещата в М 1:50 000;

петрографска карта в М 1:50 000;

карта на горите с висока консервационна стойност в М 1:25 000/1:50 000/

Към записката да се приложат следните карти:

характеристика, протоколи, списъци, ведомост за противопожарните дялове и други, описани подробно в Раздел IV.

Задание за инвентаризация и горскостопанския план на ТП "ДГС - Кости"

Задание за инвентаризация и горскостопански план на ТП "ДПС – Кости"

агенция по горите за приемането на извършената инвентаризация и протокола от второ лесоустойствено съвещание.

Глава V

Видове дейности и категории на трудност

По видове дейности и категории на трудност площта за инвентаризация се разпределя както следва:

№	Видове дейности				Обем	I	II	III	IV
	ха	площ	ха	площ					
1	2	3	4	5	6	7			
1.1.	Теренно-проучвателни дейности								
1.1.	Измерване и картиране на гори, чийто запас се определя чрез таксационни описания и опитни таблици, вкл. на лесонапригодни площи	9333	492	4290	3327	1224			
1.3	Ограничаване на терена на границите на насажденията за семенпроизводство, защитени местности и природни забележителности	786	31	321	335	99			
1.4.	Картиране на незапасени горски територии								
	a/ Дървопроизводителни площи (вкл. клекови формации)	41	12	22	7				
	b/ Недървопроизводителни площи	249	181	47	14	7			
1.5.	Установяване и картиране на горски типове месторастения и на почвената ерозия, с определяне на видовете, подходящи за месторастенето.								
	a) за горските територии държавна собственост	8	8						
	b) за горските територии недържавна собственост	120	120						
1.6.	Актуализиране на типовете горски месторастения и/или определените видове, подходящи за месторастенето	10129	10129						
1.8.	Ограничаване на границите на обекта за инвентаризация, природните паркове и отделите	10409	10409						
11.2.	Обработване на информацията								

Задание за инвентаризация и горскостопански план на ТП "ДГС - Кости"

2.1.	Създаване и обработване на атрибутивна база данни	10409	10409	10409				
2.2.	Създаване на графична база данни	10409	10409	10409				
2.3.	Нанасяне на имотни граници или на хоризонтални върху картния материал, независимо от машаба/ $K=1:1$	393						
III.	Други дейности							
3.1.	Загаране на постоянни пробни площи	5						
3.2.	Проучване и картиране на биологичното разнообразие	10106	10106	10106				
3.2.1.	Определение и картиране на типа/вд гора	10106	10106	10106				
3.2.2.	Определение и картиране на природозащитно състояние, в т.ч. горски хабитати и/или защитени видове	10106	10106	10106				
	Общо разпределение на площта по категории	10409	716	4680	3683	1330		

РАЗДЕЛ II

ЗАДАНИЕ ЗА ИЗРАБОТВАНЕ НА ПЛАН ЗА ЛОВНОСТОПАНСКИТЕ

ДЕЙНОСТИ

Глава I

Площ на териториите, обект на плана за ловностопанските дейности

Предмет на планирането според ЛУП 2008 г. са дивеча и дивечовите местообитания върху горските територии и земеделските територии в района на дейност на ТП "ДПС - Кости", област Бургас, независимо от собствеността им, на обща площ 11734,3 ха (в това число 10289,0 ха е горскостопанска територия и 1445,3 ха са земеделска територия).

През 2009 г. ДУ "Макровци" е разделен на два ДУ, с граници определени със заповеди на ДАТ с № 698/19.05.2009 г. и №697/19.05.2009 г, както следва:

ДУ "Макровци" - с ловища: 1. "Маврангелово", 2. "Ленища", 3. "Макровци", 4. "Брянново", с обща площ 3430,6 ха, в т.ч. 3124,1 ха Т и 306,5 ха ЗТ.

ДУ "Сърпия" - с ловища: 1. "Джамиевци", 2. "Кшитопото", 3. "Сърпините", 4. "Теодри Стойчев – Харманята", с обща площ 3269,9 ха, в т.ч. 3105,3 ха Т и 164,6 ха ЗТ.

Предоставените ловни райони се стопанисват от три ловноприбарски дружини (ЛРД) в състава на ОЛР "Сокол 2001", гр. Малко Търново, всяка със съответните ловища:

ЛРД на с. Българи:

1. ловище "Кръшето"; 2. ловище "Студення врис"; 3. ловище "Цилево", с обща площ 2017,5 ха, в т.ч. 1561,6 ха Т и 455,9 ха ЗТ.

ЛРД на с. Кости:

1. ловище "Угряски баир - Шилото"; 2. ловище "Палуго"; 3. ловище "Ченерушка", с обща площ 1969,2 ха, в т.ч. 1545,6 ха Т и 423,6 ха ЗТ.

ЛРД на с. Сливарово:

1. ловище "Мучиево", с обща площ 1047,1 ха, в т.ч. 952,5 ха Т и 94,6 ха ЗТ.

Ловностопанските мероприятия да се разработят съгласно Наредба № 18. Планирането да се извърши заедно с инвентаризацията на горските територии за района на дейност на стопанството. Планираните горскостопански мероприятия да имат приоритет пред ловностопанските, при изработване на комплексния план на стопанството.

По време на теренно-проучвателните работи да се проучат основно всички физико-географски фактори оказващи пряко и косвено въздействие върху дивеча и дивечоразвъждането, и икономическите и демографски условия, оказващи влияние за стопанисването на дивеча.

Да се проучи ловната фауна в района на стопанството по видове дивеч,

Да се проучат основно физико-географските фактори, оказващи пряко или

2.1. Природни условия

2. Особености на ловностапанските райони

се направи ветеринарно - санитарна оценка.
 Да се опишат евентуалните заболявания по дивеча и при необходимост да достигнати запаси.

Дивеч по ловностапански райони, като същото се съобразява с достъпимите и да се направи анализ на планираното и реализирано ползване по видове други хищници през последните 10 години и данни за таксацията на дивеча.

В табличен вид да се покаже броя на отстрелените вълци, чакали, лисици и насаждени в района на стопанството.

Да се оценява размера на щетите, които дивечът нанася на горските култури и Наредба № 18.

Десятогодишен период да се представи в табличен вид, съгласно изискванията на Изпълнението на ловностапанските мероприятия за изминалия 2017 год, като при необходимост се извърши и контролна таксация.

За изходна база да се използват данните от таксирването на дивеча през Да се уточни размера и състоянието на разработената фуражна база. мероприятия.

Да се анализира изпълнението на последните планирани ловностапански постигнатите икономически резултати от ловностапанската дейност.

за нуждите на дивеча. Да се направи анализ на стопанисването на дивеча и всички построени до сега биотехнически съоръжения и създадената фуражна база

При ловностапанското планиране да се уточни броя и състоянието на трофейно зрели мъжки), дива свиня - 242 бр. (в т. ч. 13 трофейно зрели мъжки).

благороден елен - 5 бр. (в т. ч. 2 трофейно зрели мъжки), сърна - 80 бр. (в т. ч. 10 Годишния план за отстрел на едър дивеч през 2016 години е следния:

дивеча. екологичните и антропогенните фактори, оказващи влияние върху развитието на стопанисване на дивеча съгласно приложение № 30 от Наредба №18, както и

По време на теренните работи се извършва проучването на досегашното свързани с изработването на плана, съгласно приложение № 32 от Наредба №18.

поставления на МС, данни от проведените таксации и отстрел и други документи, на ловностапански райони, влезли в сила проекти и програми, разпореджания и

територии, договори за стопанисване и ползване, протоколи, заповеди за граници предоставя информация относно съответността на горските и земеделските

При започване на теренно-проучвателните работи ТП "ДПС - Кости" да

1. Досегашно стопанисване

Глава II

Ловищата да са описани по граници и площи.

значение за развитието на ловното стопанство. запаси, състояние на популациите, наличието на защитени видове, които имат

Задание за инвентаризация и горскостапански план на ТП "ДПС - Кости"

Задание за инвентаризация и горскостопански план на ТП "ДПС - Кости"

косвено влияние върху дивеча и дивечоразвъждането. Да се проучи и опише характера на релефа, надморските височини, изложениата и наклоните на терена, които оказват влияние върху миграционните процеси на дивеча и имат значение при определяне на фуражната база.

Да се даде оценка на хидроложката мрежа във връзка с осигуряване на питейните нужди на дивеча през летния сезон.

Да се проучат особеностите на климата и се опишат климатичните фактори, имащи значение за дивечоразвъждането в района - средна начална дата с устойчиво задържане на температурата на въздуха над 10 градуса, средните пролетни валежи, средния годишен брой дни със снежна покривка и други.

Да се даде оценка на типовете почви, тяхното разпространение и влиянието им върху избора на фуражните култури.

Да се проучи растителността в горските територии - дървесна, храстова и тревна, състава и структура на горските насаждения, наличието на горскоплодни, дървесни и храстови видове, покритието от житни и бобови треви под склопа на насаждениата, в горските поляни и ливади.

В откритите селскостопански площи да се проучат основните отглеждани култури, големината на блоковете и тяхното плошно разпределение, наличието и степента на участие на житните култури, люцерна, фуражен грах, клубеноплодни и др.

Да се даде оценка за хранителните и защитните възможности на растителността.

Да се проучат икономическите и демографските условия, които могат да оказват влияние върху развитието на ловностопанската дейност в района на стопанството.

2.2. Фауна

Да се определит зоогеографския район и ловностопанските области, в района на дейност на ТП "ДПС - Кости".

Да се проучи ловната фауна - бозайници и птици, по видове дивеч, районни на разпространение и сезонна миграция. Да се проучат причините за намаляване на запаса на ловните видове, както и възможностите за реаклиматизация на изчезнали и аклиматизация на нови видове.

Да се проучат обитаващите района защитните видове дивеч, които имат пряко и косвено значение за развитието на ловното стопанство.

Глава III

Планиране на мероприятия

1. Основни насоки на планирането

Планирането на ловностопанските мероприятия, свързани със стопанисването и ползването на дивеча, трябва да бъдат насочени към:

-опазването и охраната на съществуващите дивечови запаси от нерегламентирано ползване(браконьерство):

Задание за инвентаризация и горскостопански план на ТП "ДПС - Кости"
-регулиране броя на косматите хищници (чакали и вълци) до необходимият санитарен минимум;

- планирането да се извърши по ЛПС и ловища;

- формиране и поддръжане на здрави и жизнени запаси от видовете дивеч, обитавали територията на стопанството, при оптимална гъстота, и полова и възрастова структура;

- подобряване на условията за целогодишно развъждане, наблюдение, опазване и охрана, селекция и ползване на дивеча;

- създаване на оптимални условия за водене на ловен и риболовен туризъм и спорт;

- провеждане на мероприятия за развъждане на дребен дивеч, в подходящи за това условия;

- ловен спорт;
- упражняване на ловен спорт;
- опазване на редки и защитени от закона видове.

Да се актуализира главният вид дивеч, главният и съпътстващите видове дивеч да се определят въз основа на характера и производителността на местобитанията, развитието на дивечовите запаси, тяхната пригодност за обитаване и трайността в обитаването.

Основни видове дивеч са благороден елен, сърна и дива свиня. От хищниците най-често се срещат чакал, вълк, лисица, дива котка и бялка. Ловен интерес от пернатия дивеч има за горския бекас, който преминава при ежегодните си прелети. Защитени видове, забранени за отстрел са златка, дива котка, видра, невестулка, бекасица, кукумявка и други пернати видове преминаващи по прелетния път "Via Pontica".

Да се планират за поддръжане стопански допустими запаси за различните видове дивеч в рамките на нормалните или близки до тях, като се отчете междувидовото взаимодействие в районите, стопанисвани от Националното ловнорибарско сдружение - Съюза на ловците и риболовците в България. Методът на ловностопанско планиране да бъде комбиниран (да се имат предвид и методите за ловоустройство в безлесни райони и за ловоустройство в частично залесени райони) като се използват съпътстващите дивечови ниви, полани и напичната пътна мрежа.

Планирането на ловностопанските мероприятия да се съобрази със статута на отделните защитени територии. Да се покажат върху картите на горите и обозначат на терена всички новопланирани дивечови ниви, ливади, просеки, сечища и съпътстващи дивечови ниви и се отбележат приблизителните места на биотехническите съоръжения.

2. Ловностопански мероприятия.

Да се извърши бонитиране на дивечовите местобитания на типологична основа, съгласно приложение №29 от Наредба №18. Разпределението на площта на ловностопанските райони да се даде в изходната база данни. При бонитирането да се отчете наличието на площи, които по документи за възстановяване са земи за селскостопанско ползване, а в действителност са

Задание за инвентаризация и горскостопански план на ТП "ДПС - Кости"

запасени или самозалесили се бивши земеделски земи и е необходимо да се бонитират като горски територии.

Нормалните запаси да се определят въз основа на действашите таблици.

Да се обърне сериозно внимание на дивечопригодните площи с оглед на по-

точното определяне на допустимите запаси на главния и съпътстващите видове

дивеч. Въз основа на направената характеристика на типовете местообитания да

се извърши анализ на условията за развъждане на дивеча.

Да се определят допустимите дивечови запаси в зависимост от бонитета на

местообитанията и поставените стопански цели, като се отчете междувидовото

взаимдействие.

Да се разработят перспективни планове за развитие на запасите на

основните видове дивеч през следващите десет години. Плановите коефициенти

на прираст да се определят съгласно Наредба №18, планираното полово

сротношение и съвременните достижения на ловностопанската наука.

Въз основа на действителните дивечови запаси в годината на планиране,

изчислените допустими запаси и коефициент на прираст, да се разработят

перспективните планове, като се решат въпросите с отстрела и необходимия

фураж за подхранване през периода.

При необходимост да се предвиди доставка на животни за разселване от

други райони на страната със сходни климатични условия.

Да се планира оптимална полова и възрастова структура за запасите от

едър дивеч, наброяващи над петдесет броя животни, за всеки ловностопански

район и за структурата на запасите за териториалния обхват на дейност на ТП

"ДПС - Кости".

Да се планира фуражна база за нуждите на дивеча, в зависимост от

нормативите, залегнали в Правилника за прилагане на Закона лова и опазване на

дивеча, както и от почвените и теренни условия.

Видът на фуражните площи да се избере според климатичните и почвени

условия.

Да се посочи начина на обработката и стопанисването им. Да се извърши

рекапитулация на хранителните възможности на планираната фуражна база и да

се сравнят с минимално и максимално необходими.

Когато незалесените горски територии са недостатъчни за разработване на

фуражна база, да се планира такава в насаждаемите на равни и полегати терени,

и подходящи други условия, съобразено с режимите на защитените зони,

определени съгласно чл. 3, ал. 1, т. 1 от Закона за биологичното разнообразие.

Да се предвиди оркаждане на дивечовите ниви, засрашени от паша на

домашни животни.

Да се отрази площното участие на дивечовите ниви, ливади, поляни,

просеки и сечища и се посочи вида на планираните в тях ловностопански

мероприятия.

Да се планират мероприятия за подобряване условията за ловуване, с

оглед по-нататъшното развитие на ловния туризъм, правилното провеждане на

подборния отстрел и целогодишното наблюдение на дивеча.

При необходимост да се предвиди строителство на нови биотехнически

сървейжери.

Да се оптимизира броя и състава на персонала, необходим за водене на

ловностопанската дейност и този за опазването и охраната на съществуващите

Задание за инвентаризация и горско стопански план на ТП "ДГС - Кости"

Да се направи икономическа оценка и сравнение на необходимите средства за изпълнение на планираните ловно стопански мероприятия и очакваните приходи от извършената дейност.

Планирането и изграждането на фуражната база и биотехническите съоръжения да се съобразят със собствеността на горите и земите в района на дейност на ТП "ДГС - Кости".

При необходимост от изграждането им в недържавна собственост, същите да се съгласуват със собствениците.

Да се предвиди засаждане на предпочитани от дивеча горскоплодни дървесни и храстови видове, а така също и опазване на съществуващите.

Планът да се разработи по ловно стопански райони и дивечовъдни участъци. В районите, предоставени за стопанисване от Съюза на ловците и риболовците в България да се обособят развъдници.

При приемането на плана за ловно стопански дейности и работата на комисията да бъдат включвани и специалистите по ловно стопанство.

Да се следи стриктно за обособяването на ловища и развъдници в предоставените ловно стопански райони на ловните дружини.

Когато има заложени в плана за ловно стопански дейности на новопроектирани площи за фуражна база и за целта е необходимо да бъдат изяснени части от насаждени, то сечите е необходимо да се отрязват и в горско стопански план. Планираните ловно стопански мероприятия в ловно стопанските райони, предоставени на ловните дружини да се съгласуват със специалистите по ловно стопанство към ловните съоръжения.

Ловно стопанският план да се разработи като неразделна част от инвентаризацията на горските територии в района на дейност на ТП "ДГС - Кости", използва картата на горите, получена при инвентаризацията, като към всеки екземпляр от плана се приложи оцветена карта на планираните ловно стопански мероприятия.

3. Изработване на плана

Ловно стопанският план да се разработи като неразделна част от инвентаризацията на горските територии в района на дейност на ТП "ДГС - Кости", използва картата на горите, получена при инвентаризацията, като към всеки екземпляр от плана се приложи оцветена карта на планираните ловно стопански мероприятия.

Глава IV

Съоръжение на ловно стопанския план

Част I. Записка на ловно стопанския план с всички приложения и карти, съгласно изискванията на Наредба №18. Планът за ловно стопански дейности да се разработи в отделен том. Да се изработи общ план за ловно стопански дейности на територията на ТП "ДГС - Кости", с данни за всеки ловно стопански район поотделно. Планът за ловно стопански дейности да се изработи със следното съоръжение:

Ловностапанският план на ТП „ДГС - Кости“ да се разработи в следните срокове:

1. Теренно-проучвателни работи - май-ноември 2017 год.
2. Камерална работа и представяне ловностапанския план в чернови вид - ноември 2017-май 2018 год.
3. При представяне на плана на възложителя в чернови вид, същият да се представя и в цифров вид.
4. Представяне ловностапанския план на инвеститора с всички приложения - в 30 дневен срок от получаване протокола от експертния технико-икономически съвет при Изпълнителна агенция по горите за приемане на плана и протокола от второ лесоустройство съвещание.

Срокове за планиране

Глава V

Ловностапанският план да се разработи в 4(четири) екземпляра - по един за ТП „ДГС - Кости“, ЮИДП гр.Сливен, Регионална дирекция на горите гр. Бургас и за Изпълнителна агенция по горите – гр.София.

Картите на ловностапанските райони да се изработят в съответен брой комплекти - по един за ИАГ, РДГ, ДГС и съответните ЛРД.

Към всеки екземпляр на записката да се приложат по един цветен комплект карти, както следва:

- на ловностапанските мероприятия в М 1:10 000;
- на ловностапанските мероприятия за всеки ловностапански район в М 1:25 000;
- на ловностапанските райони в мащаб 1:50 000;
- за ТП „ДГС - Кости“ един несънат ламиниран пакет.

Картен материал - за картна основа да се ползват картите на извършената инвентаризация, като за земеделските територии се ползват цифровите модели на КВС. Да се изработят карти на планираните ловностапански мероприятия в М 1:10 000. Когато един ловностапански район попаде в повече от една стопанска карта в М 1:10 000 да се изработи и сборна карта на този район в мащаб 1: 25 000. На картите на ЛРС да бъдат отразени и ловищата, предвидени от проектанта. Изработването на картния материал, обозначаването, оцветяването и нанасянето на условни знаци, включително и за земеделските територии да се извърши съгласно Наредба № 18.

Картите на ловностапанските райони да се изработят в съответен брой комплекти - по един за ИАГ, РДГ, ДГС и съответните ЛРД.

Към всеки екземпляр на записката да се приложат по един цветен комплект карти, както следва:

- на ловностапанските мероприятия в М 1:10 000;
- на ловностапанските мероприятия за всеки ловностапански район в М 1:25 000;
- на ловностапанските райони в мащаб 1:50 000;
- за ТП „ДГС - Кости“ един несънат ламиниран пакет.

Ловностапанският план да се разработи в 4(четири) екземпляра - по един за ТП „ДГС - Кости“, ЮИДП гр.Сливен, Регионална дирекция на горите гр. Бургас и за Изпълнителна агенция по горите – гр.София.

Обяснителна записка – да се разработи съгласно Наредба № 18 (Приложение № 36 към чл. 137). Да съдържа и необходимите приложения:

заповеди за границите на ловностапанските райони на ловните дружини, протокол на комисията по ловно стопанство към ТП „ДГС - Кости“ за приети теренни ловоустройствени работи, изходна база данни, ведомост за площите на фуражната база, работни схеми и количествени сметки на биотехническите съоръжения.

Задание за инвентаризация и горскостапански план на ТП „ДГС – Кости“

Глава VI

Обем и видове дейности

Видове дейности	общо	трудност			
		I	II	III	IV
Устройство на едро дивечово ловно стопанство					
Проучване на местообитанията и бонитиране, парцелиране и организиране на територията, проектиране на защитна и фуражна база	10409	716	4680	3683	1330
Ловоустройство на земеделски територии	1325	1325			
Всичко за ловностопански дейности	11734	2041	4680	3683	1330

РАЗДЕЛ III

ЗАДАНИЕ ЗА ИЗРАБОТВАНЕ НА ПЛАН ЗА МЕРКИТЕ И МЕРОПРИЯТИЯТА ЗА ЗАЩИТА НА ГОРСКИТЕ ТЕРИТОРИИ ОТ ПОЖАРИ

Планът за мерките и мероприятията за защита на горските територии от пожари включва: анализ на изпълнените дейности; планиране на мерки и мероприятия по видове собственост за защита на горските територии от пожари и отразяването им върху горскостопанската карта; анализ на ефективността от планираните дейности; предвидените мерки и мероприятия в защитените зони от Натура 2000.

Класът на пожарна опасност на горските територии се определя съгласно методиката, представена в приложение № 40 на Наредба №18.

Проектирането на мерки и мероприятия за защита на горските територии от пожари във вътрешността на горите е съобразно степента на пожарната опасност на засажденията, а по периферията на горите – съобразно степента на пожарна опасност на околните територии.

Разработването на плана да се съобрази с предвидените за това дейности в община гр. Царево с кметства в селата Бродилово, Българи и Кости; в община гр. Малко Търново с кметства в селата Раматиково и Сливарово.

1. Анализ на досегашната дейност

Да се направи преглед и да се анализират връзките на горските територии през изминалото десетилетие. Да се направи характеристика и анализ на организацията на противопожарното устройство и на изпълнението на проектираните противопожарни мероприятия, като се изготви сравнителна таблица.

2. Теренно-проучвателни работи

Теренно-проучвателните работи за изработване на плана включват:

2.1. Оформяне на концепция за пожарозащита

2.2. Уточняване съвместно с органите по пожарна безопасност и защита на населението на районите с висока пожарна опасност, обектите, разположени в горите или в близост до тях, около които ще се изграждат противопожарни прегради, местата, където ще се проектират съоръженията - наблюдателни пунктове, водопозточници, пътища за движение на противопожарна техника и др., и местата на специализираните групи за гасене на горски пожари.

3. Организация на територията

В зависимост от състава на насажденията, близостта им до населени места, пътна мрежа, земеделски територии, туристически поток и др., горските територии да се разгледат на класове по пожарна опасност.

Площта по класове на пожарна опасност да се даде общо и по горскостопански участъци.

Посочват се основните изисквания при обособяването на насажденията с различна степен на пожарна опасност и се указват изискванията при определяне на мерките и мероприятията за защита на горските територии от пожари.

4. Проектиране на мерките и мероприятията за защита на горските територии от пожари

4.1. Противопожарни прегради

Базирни прегради - изграждането на базирни прегради да се предвижда в случаите, когато няма съществуващи естествени или когато широчината на естествените не отговаря на определената по норматив. Специално внимание да се обърне на иглолистните култури. Широчината на базирните прегради е 15 - 20 метра (без това да важи за естествените такива) и се залагат през 5 км в горските територии от I клас на пожарна опасност, през 10 км в горските територии от II клас на пожарна опасност и през 15 км в горските територии от III клас на пожарна опасност.

Лескултурни прегради - да се проектират на места за предотвратяване на низови пожари и да дават възможност за прививкаване на хора и техника за гасене на пожари. Широчината на лескултурните прегради е 6 - 15 метра и се залагат през до 2 км в горските територии от I клас на пожарна опасност, през 2 до 5 км в горските територии от II клас на пожарна опасност и през 5 до 7 км в горските територии от III клас на пожарна опасност.

Минерализовани ивици - изграждането им да се предвижда за недопускане на преминаването на пожари от съседни незагасени територии -

Задание за инвентаризация и горскостопански план на ПП "ЛПС - Кости"

земелски зема, населени места и отделни урегулирани имоти, пъща, хиж и др. Това са незалесени ивици, където растителната покривка е отстранена до минералния почвен слой. Минерализованите ивици се заплатат по средата на барьерни и лескултурни прегради, по периферията на горските територии откъм страната на пожарния риск в комбинация със санитарна ивица и самостоятелно около постоянни нелинейни обекти в горските територии, ж.п. линиите и релубликанските пъща, както и около местата за спиране и паркиране, къмпинги, лагери и др. По реда на наредбата по чл. 138, ал. 1 от Закона за горите се проектират минерализовани ивици около временни обекти в горските територии. Широчината на минерализованите ивици е:

- от 1,5 до 3 метра в случаите когато са по средата на барьерни и лескултурни прегради, около постоянни нелинейни обекти в горските територии, ж.п. линиите и релубликанските пъща.
- от 3 до 6 метра в случаите, когато са по периферията на горските територии, граничещи с пасища и земеделски територии.

Пожарозащитни пояси - да се предвидят за изграждане перпендикулярно на основните ветрове.

Санитарни ивици - да се предвидят при необходимост в горите от I и II клас на пожарна опасност, в зависимост от интензивността на движението по пъщата. Това са ивици, почистени от суха маса, паднали дървета и други растителни остатъци по краищата на горските територии и от двете страни на релубликански пъща и ж.п. линии. В иглолистни гори се приплатя и окостряне на клоните на височина до 2 метра. В незалесени ивици представяват окосени и почистени площи. Широчината на санитарните ивици е не по-малка от 10 м.

4.2. Технически мероприятия

Пъща за движение на противопожарна техника - да се покажат на картата на горите и се опишат по землица, отдели и подотдели всички пъща за движение на противопожарна техника. Същите да имат връзка с държавните и/или общински пъща. Да се предвиди ежегодно им просветляване и поддръжане. Изскваната към пъщата за движение на противопожарни автоцистерни са:

- надлъжен наклон не по-голям от 17 градуса (30%), напречен наклон 6%, обща товарносимост 18 t, натоварване на ос 14 t, ширина на платното минимум 5.5 - 6 м;
- на всеки 300 - 500 м се предвижда уширение на платното до 6 - 7 м, което служи за разминаване на автоцистерните, когато това не е възможно при съществуващата ширина на платното. На всеки 3-5 км при липса на подходящи места се проектират площадки за обръщане с размери 12 x 12 м;
- не се проектират за движение на по автоцистерни пъща без изход с дължина по-голяма от 500 м;
- пъщата на пъщата мрежа, използвана за движение на противопожарни автоцистерни минимум 0.5 km/100 ha за всеки стопански участък.

При изчисляване на пъщата на пъщата мрежа се включват всички налнчни пъща в горските територии или в непосредствена близост до тях, които отговарят на посочените изисквания. Ако съществуващата пъща е по-малка от

Задание за инвентаризация и горскостопански план на ТП "ДПС – Кости"

посочената, горски каминонни пъща с подходящи характеристики и разположение се проектират за ремонт с оглед приввеждането им в състояние, подходящо за използване на противопожарни автоцистерни и достигане на желаната гъста. На картите се нанесат всички пъща, по които е възможно движението на противопожарни автоцистерни, както и тези за които е предвиден ремонт за приввеждане в желаното техническо състояние, а също и местата за обръщане.

Водозточници - да се определят естествените водозточници и местата за създаване на нови водоеми, като се предвиди и достъп на противопожарна техника до тях. Изискванията към водозточниците, използвани за нуждите на опазването и защитата на територии от пожари са: обем - минимум 40 куб. м, площта за разполагане на автоцистерната 12 x 12 м, вертикално разстояние от водното ниво до пътя, върху който е разположена автоцистерната не повече от 5 м, отстояние от горските масиви, които е предназначен да обслужва до 5 км; гъстота на водозточниците минимум 5 бр. по 40 куб. м за всеки стопански участък с площ 2000 - 3000 ха и клас на пожарна опасност на насакъденията II-ри III-ти. Водозточниците се разполагат равномерно по територията на участъка, на достъпни за противопожарните автоцистерни места.

На картите по противопожарно устройство се нанесат всички водозточници (съществували и проектирани за изграждане), които отговарят на посочените изисквания и от които е възможно зареждането на противопожарните автоцистерни. Ако съществувашата гъста е по-малка от посочената, се проектира изграждането на нови водозточници, които могат да бъдат:

- врове, които се оформят на подходящи места по реките (в близост до мостове, бродове и тн.);
- резервоари от различен тип, изградени или поставени на удобни места покрай пъщата за движение на противопожарните автоцистерни;
- противопожарни кракове, монтирани във видни зони, курортни местности, населени места с водопроводна мрежа и разположени в близост до горските територии.

Стационарни наблюдателни пунктове

През безизонния период са изградени 3 (три) броя кули с интервално **видеонаблюдение**, с мониторингов център в ТП "ДПС – Кости". Те са достъпни за нуждите на стопанството.

4.3. Други мерки и мероприятия

За нуждите на опазването и защитата на горските територии от пожари могат да се проектират и други противопожарни мерки и съоръжения, съобразени със спецификата и нуждите на конкретните горски територии или обект в тях.

Барери на горските автомобилни пъща

На всички горски автомобилни пъща, които не са за обща употреба и водят в горски масиви от първи клас на пожарна опасност, могат да се проектират и поставят барери, за ограничаване достъпа във вътрешността на горите при висока текуща пожарна опасност.

Табели и билбордове с противопожарно съдържание

Проектира се поставянето на табели и билбордове с противопожарно

съдържание на подходящи места покрай населени места, видни зони и курортни местности, места за паркиране, отдиш и палене на огън в горските територии или в непосредствена близост до тях, на входовете в по-големи горски масиви независимо от класа на пожарна опасност.

Покрай пътищата в зависимост от класа на пожарна опасност табелите и билбордовете с противопожарно съдържание се разполагат, както следва:

- за първи клас на пожарна опасност на всички кръстопътища и поне по една табела на всеки 3 - 5 км;
- за втори и трети клас на пожарна опасност на по-важните кръстопътища и поне по една табела на всеки 5 - 7 км. Да се предвидят необходимия брой табели с противопожарно съдържание.

Места за палене на огън

Устройството им е съгласно изискванията на наредбата по чл. 138, ал. 1 от Закона за горите. Да се предвидят местата за палене на огън в горските територии.

Противопожарни дена

Да се определят местата за устройване на противопожарни дена и се определят необходимия инвентар. Оборудването на ППД (противопожарните дена) да се извърши съгласно наредбата по чл. 138, ал. 1 от Закона за горите. Броят и местата им се съобразяват с броя гасачи, които трябва да бъдат обезпечени, но за всеки стопански участък трябва да има минимум едно дено.

Хеликоптерни площадки

Да се определят места за кацане на авиационна техника. Хеликоптерните площадки се проектират да отговарят на следните изисквания: диаметър на площадката - най-малко 45 м (включително зоната за приземяване и излитане, зоната излитане и краен етап на подход за кацане, зоната за безопасност и зоната свобода от препятствия), общ наклон на площадката не по-голям от 3 %, неравности по повърхността всяка с наклон не по-голям от 5 %. Всички обекти, на разстояние до 320 м извън периметъра на площадката трябва да бъдат с височина $H > L/7$, където L е отстоянието им от края на площадката. Не се допуска наличие на препятствия по площадката (напр. камъни, клони др. подобни). Не се проектира изграждането на площадки върху глинести и пясъчливи почви. На картите до площадката се записват и географските координати на нейния център.

Маршрути за патрулиране

За нуждите на опазването и защитата на горските територии от пожари се проектират маршрути за пеша, конни или моторизирани патрули. В горите от първи и втори клас на пожарна опасност маршрутите се проектират с такава дължина, че да осигурят на патрулираните в рамките на деня, поне 5 - 7кратно преминаване на патрула покрай избраните за наблюдение пожароопасни обекти или горски територии, а в горите от трети клас на пожарна опасност - 3 - 5кратно. Конкретният избор на трасето на маршрута се съобразява с повишеният риск от пожари в близост до постоянните обекти в горите или други обекти по трасната периферия, както и с възможността да се осигури максимална видимост към контролираните горски територии.

4.4. Съдържание на плана

Планът за мерките и мероприятията за защита на горските територии от

5. Срокове за извършване

5.1. Теренно - проучвателни работи - май-ноември 2017 год.

5.2. Камерална работа и представяне материалите за приемане от инвеститора - ноември 2017 - май 2018 год.

5.3. При представяне на материалите на възложителя в чернови вид, същите се представят и в цифров вид.

5.4. Представяне на материалите на инвеститора с всички приложения - в 30 дневен срок от получаване протокола от експертния технико-икономически съвет при Изпълнителна агенция по горите за приемането на извършената инвентаризация и протокола от второ лесоустройство съвещание.

Задание за инвентаризация и горско стопански план на ТП „ДЛС – Кости“

пожари съдържат обяснителна записка, проектирани мерки и мероприятия по видове собственост съгласно приложение № 41 от Наредба №18 и карта с проектираните мерки, мероприятия и соръжения съгласно приложение № 9(прилика към ДВ, бр.82/23.10.2015 год.).

Наличните и проектираните мерки и мероприятия за защита на горските територии от пожари да се отразят върху горско стопанската карта и да се посочат в табличен вид, общо и по горско стопански участъци.

Планираните мерки и мероприятия за защита на горските територии от пожари да бъдат в съответствие с изискванията на разпоредбите на глава 6, раздел III от ЗГ, Наредба № 18 и с изискванията на Наредба № 8/11.05.12 год. за условията и реда за защита на горските територии от пожари и да се проектират и съгласуват със съответните РСЛБЗН - Районна служба „Пожарна безопасност и защита на населението“ в гр.Царево и гр.Малко Търново.

Планираните мерки и мероприятия за защита на горските територии от пожари се изпълняват през първите пет години на периода на действие на плана.

Планът да се изработи като отделна глава към записката на извършената инвентаризация, а към приложението да се приложат карта на класовете на пожарна опасност и карта на мерките и мероприятия за защита на горските територии от пожари.

Планът за мерките и мероприятия за защита на горските територии от пожари се представя от изпълнителя на хартиен и електронен носител на изпълнителната агенция по горите, на съответната регионална дирекция по горите и на държавното горско стопанство. Един екземпляр от плана за мерките и мероприятия за защита на горските територии от пожари и комплект карти по противопожарно устройство на горската територия се представят на стругтурите на Главна дирекция „Пожарна безопасност и защита на населението“ с оглед осъществяване на дейността им по контрол и методическо ръководство по защита на горските територии от пожари.

При изготвянето на горскостопанския план за ТП "ДПС - Кости" е необходимо да се проследят историческото му развитие, да се укаже годината на

1. Досегашно стопанисване

Глава II

залежена площ	9760 ха	97.4 %
голя дървоп. площ	26 ха	0.3 %
голя недърв. площ	230 ха	2.3 %
Всичко:	10016 ха	100.0 %

Площта, характеристиката на горските територии, подлежащи на горскостопанско планиране и теренните проучвания са дадени в **Раздел I** - Задание за инвентаризация на горските територии в района на дейност на горското стопанство. Разпределение на държавните горски територии за горскостопанско планиране по вид на земите в ха:

Площ, подлежаща на горскостопанско планиране

Глава I

ЗАДАНИЕ ЗА ИЗРАБОТВАНЕ НА ГОРКОСТОПАНСКИ ПЛАН

РАЗДЕЛ IV

Видове дейности	Общо площ в ха	Категория на трудност		
		I	II	III
		IV		
Теренно-проучвателни дейности	10409	716	4560	3683
Обработване на атрибутната база данни и изготвяне на обяснителна записка	10409	716	4560	3683
Планиране на дейности	10409	716	4560	3683
Изработване на тематични карти	10409	716	4560	3683
Изработване на допълнителен свитък	10409			
Всичко	10409	716	4560	3683
				1330

6.Обем и видове дейности

Задание за инвентаризация и горскостопански план на ТП "ДПС - Кости"

Задание за инвентаризация и горско стопански план на ТП "ДПС – Кости"

възникването му и какви промени в неговата площ са настъпили. Какви сради, пътища и други спомощни стопанисването на горите сържжени са изградени, колко и какви специалисти са работили в стопанството и кои от тях са били неговии ръководители.

При обзора за дейността на стопанството да се обърне внимание на изпълнението на предвидените в проекта от 2008 год. лесовъдски мероприятия в горските територии - държавна собственост. Каква картна основа и други материали са били използвани при картиране на горските територии на ТП "ДПС - Кости", каква е била формата на стопанството, какъв размер на годишно ползване е бил възприет.

За изпълнение на предвидените в лесостроителния проект горско стопански мероприятия да се изготви обстоен анализ на извършените залесявания, предвидените сечи, добива на дървесина по видове сечи и сорименти, странничните ползвания и др, като се наблегне на следното:

1. Да се анализира изпълнението на предвидената почвоподготовката и проектираното залесяване, количеството на използваните при залесяването фирданки и произхода на семенния материал. Използваните при залесяването дървесни видове съответстват ли на проектираните в лесостроителния проект и на типове горски месторастения за всеки подтип. Да се покажат схемите на залесяване, гъстотата на създадените култури и процента на прихващането им, установено с ежегодните инвентаризации.

2. Да се направи оценка на състоянието на насажденията за семейно производство, както и на работата по семейбирането. Да се направи сравнителен анализ на площта на предвидените и изпълнени мероприятия по подпомагане на естественото възобновяване, чрез изсичане на подгуса и отглеждане на подгуса.

3. Да се извърши обстоен анализ по видове отглеждани сечи (осветление, почистване и подобряване на условията за растеж на площта на повторемост, методи на извършване, добитите сорименти и площта на изпълнение за цялото стопанство и отделно по насаждения. Тяхното изпълнение довел ли е до подобряване състоянието на насажденията и на сориментната им структура.

4. Да се даде подробна оценка по провеждането на възобновителни сечи в широколистните високоствълбени гори. Осигурен ли е достатъчно и надежден подгаст при отгелните фази на сечите с естествено възобновяване. Ако се установи извършване на възобновителни сечи в насаждения, неопределени с лесостроителния проект да се покажат причините за това. Да се прецени до колко точно са изпълнявани технологичните планове и дали са опазени подгаста и залесените фирданки при дърводобива.

5. Да се установи площта на невъзобновителните сечища и разстроените гори, ако има такива, като се посочат причините са това им състояние. Да се оцени работата по събирането и оползотворяването на сукхата и падналата маса, при провеждането на санитарни сечи.

6. Да се анализира добитите по сорименти, видове сечи и дървесни повишаване на техните функции.

Основни насоки на организация на обекта за планиране

Глава IV

Теренните проучвания са подробно описани в глава I - Теренни проучвания от **Раздел I** на настоящето задание.

Теренните проучвания включват: проучване на природните условия, досегашното стопанисване и ползване на горските ресурси, областния план за развитие на горските територии, общинските планове за развитие, както и съществуващите други планове, програми, схеми и определени стандарти за устойчиво управление на горскостопанската единица съгласно приложение № 20.

Планираните дейности се отразяват в такащията описание. За всяко насаждаване с планираната насока на стопанисване се определя и допълнителен размер на ползване.

Теренни проучвания

Глава III

Задание за инвентаризация и горскостопански план на ТП "ДПС - Кости"

видове, като се съпоставят с тези, предвидени по лесостроителен проект. Да се коментират разликите и породилите ги причини. Извършенният анализ да се има предвид при залагане на временни пробни площи за установяване на сортиментната структура на добивите по видове сечи и сортименти.

5. Да се проучат и опишат добитите недървесни горски продукти и да се прецени какво място заемат те в икономическите резултати от работата на стопанството.

6. Да се оцени санитарното състояние на насаждаванията, тяхната устойчивост на вредители, болести и природни бедствия. Да се даде тяхното появяване и разпространение в динамика и се оцени ефективността от проведената с тях борба.

7. Да се посочи броят на нарушенията в горските територии - държавна собственост по години през предходния ревизионен период, проблемите по охраната на горите и взетите мерки за намаляване на нарушенията на нормативната уредба.

8. Да се даде оценка за ефективността от делението на стопанството по горскостопански и охранителни участъци и дали това е спомогнало за по-добра охрана, стопанисване и управление на горите.

9. Да се даде информация по извършеното срадно и пътно строителство, като се даде оценка от ефективността от използването на изградените съоръжения.

10. Да се направи икономически анализ на вложените при стопанисването, ползването, охраната и опазването на горите средства и да се сравнят с получените от дейността на стопанството приходи.

За извършване на горните анализи, стопанството, като инвеститор на горскостопанското планиране, да предостави на изпълнителя необходимите данни, таблици и справки за досегашното стопанисване по отдели и подотдели съгласно Наредба № 18 (Приложение № 17 към чл. 63, таблици от №90 до №102).

1. Разделяне на горскостопанската единица на участъци

За създаване на правилна организация, стопанисване и управление ДПС "Кости" е разделено на два горскостопански участъка: I ГСУ "Силкосия" и II ГСУ "Резва".

Общата площ на горското стопанство е разпределена на 177 отдела с номера: 1 - 14; 16 - 65; 73 - 146; 151 - 159; 203 - 232.

I ГСУ "Силкосия" заема северозападната част от територията на стопанството. Името си носи от резервата "Силкосия". Седалището на участъка е в с. Кости. Включва **80 отдела** със следните номера: 1 - 14; 16 - 65; 217 - 232. Отделите с номера: 15; 66 - 72 попадат в резерват "Силкосия", чиято територия не е обект на настоящото задание. Общата площ на участъка е **4703,9 ха**, от които зазлесена 4599,9 ха и незазлесена 104,0 ха. Територията на участъка се намира в землищата на: община гр. Царево - част от землищата на селата Бялари и Кости; община гр. Малко Търново - част от землищата на селата Граматиково и Сливарово.

II ГСУ "Резва" обхваща северозточната и южната част от територията на стопанството. Името си носи от река Резовска(старо име Резва). Седалището на участъка е в с. Кости. Включва **97 отдела** със следните номера: 73 - 146; 151 - 159; 203 - 216. Отделите с номера: 147 - 150; 160 - 202 попадат в резерват "Узунджак", чиято територия не е обект на настоящото задание. Общата площ на участъка е **5 585,1 ха**, от които 5 386,3 ха зазлесена и 198,8 ха незазлесена. Територията на участъка се намира в землищата на: община гр. Царево - част от землищата на селата Бродилово и Кости; община гр. Малко Търново - част от землището на село Сливарово.

На първо лесоустройствено съвещание да се представи на извършителя на инвентаризацията протокол (заповед на директора на ДПС), в който(която) е дадено разпределението на общата площ на ТП "ДПС - Кости" по горскостопански участъци и по охранителни участъци.

2. Стопански класове, цел на стопанството и турниси на сеч

В държавните горски територии се предлагат същите условни стопански класове както и за цялата територия на стопанството - описани в **Раздел I**.

Условен Стопански клас Иглолистни култури - ИК

Да се обособи от чисти и смесени култури с преобладаване или водещо участие на иглолистни дървесни видове - черен и бял бор, зелена дуглазка и др, на различни месторастения.

Целта на стопанисване е запазване на съответните защитни или специални функции на културите, както и превръщането им в семенни гори от местни широколистни дървесни видове. Турнусите за условния стопански клас са диференцирани в зависимост от здравословното им състояние, дървесен вид,

трепетликата – 40 години, а за насажденията на бедни месторастения диаметър на тънкия край над 18 см при минимален турнус на сеч 100 години, за месторастения и от габър цента ще бъде добив на едра строителна дървесина с 3а дървостое от източен бук на част от IV и V бонитет на среднобонитетна дървесина на цепеня диаметър.

Ще бъде достигане на цепеня диаметър. обособени за индивидуално производство на висококачествена дървесина, цента край над 30 см, при минимален турнус на сеч 120 години. За насажденията, функции и производство на едра строителна дървесина с диаметър на тънкия цента на стопанисване е запазване на съответните защитни или специални бонитети.

разположени на различни месторастения: среднобонитети, среднобонитети до бонитети и да се включат насажденията от габър и трепетлика. Насажденията да са продуктивността на насажденията да е от II – IV бонитет. В стопанския клас насажденията.

насажденията и култури смесени с участъци на източен бук, габър и източен горун. Да се обособи от чисти и смесени с преобладаване на източен бук

Условен Източнобукъв среднобонитетен стопански клас - ИзбкСр

Ще бъде достигане на цепеня диаметър. обособени за индивидуално производство на висококачествена дървесина, цента край над 50 см, при минимален турнус на сеч 140 години. За насажденията, функции и производство на едра строителна дървесина с диаметър на тънкия цента на стопанисване е запазване на съответните защитни или специални бонитети в момента.

производство на висококачествена дървесина от източен бук, независимо от стопанския клас да се включат и насажденията определени за индивидуално месторастения: среднобонитети, среднобонитети до бонитети и бонитети. Към този условен състояние да бъде много добро. Насажденията да са разположени на различни продуктивността на насажденията да е от I и II бонитет, а санитарното им насажденията и смесени с участъци на източен бук, габър и източен горун. Да се обособи от чисти и смесени с преобладаване на източен бук

Условен Източнобукъв високобонитетен стопански клас - ИзбкВ

15-20 години. насажденията от местни широколистни дървесни видове, с възобновителен период процес в тях, на възраст не по-малка от 40 години – трансформация в семени (3) чисти и смесени иглолистни култури със започнали възобновителни средна и технологична дървесина при ориентировъчен турнус на сеч 60 години.

свежи почви с възможно здравословно състояние с цел на производство дребна, (2) чисти и смесени иглолистни култури растящи на бедни, сухи и сухи до диаметър на тънкия край над 30 см, при ориентировъчен турнус на сеч 120 години. 80 години, а за зелената дуглазка - производство едра строителна дървесина, с дървесина, диаметър на тънкия край над 18 см, при ориентировъчен турнус на сеч добро здравословно състояние с цел на производство едра строителна (1) чисти и смесени иглолистни култури растящи на средно бонитети почви в месторастение и възобновяване както следва:

Задание за инвентаризация и горскостопански план на ПП „ДПС – Кости“

Условен Дъбов високобонитетен за специални сортименти стопански клас – ДВСПС

Да се обособи от чисти и смесени насаждения и култури с много добро санитарно състояние на средноборати, средноборати до борати и борати месторастения, на равни и полгати терени, с преобладаване на източен горун и бялгун или без преобладаване, но с 5 десети участие в състава на тези дървесни видове. Продуктивността на насаждението да е от I и II бонитет. Към този условен стопански клас да се включат и насаждението определени за индивидуално производство на висококачествена дървесина от източен горун и бялгун, независимо от бонитета в момента.

Целта на стопанисване е запазване на съответните защитни или специални функции и производство на едра строителна дървесина с диаметър на тънкия край над 50 см, при минимален турнус на сеч 160 години. За насаждението, обособени за индивидуално производство на висококачествена дървесина, целта ще бъде достигане на целевия диаметър.

Условен Източнорунен високобонитетен – ИзТВ

Да се обособи от високобонитетни чисти и смесени насаждения и култури с добро здравословно състояние с преобладаване на източен горун или без преобладаване, но с 5 десети участие в състава на бялгун. Месторастенията са различни: средноборати, борати до средноборати и борати.

Целта на стопанисване е запазване на съответните защитни или специални функции и производство на едра строителна дървесина с диаметър на тънкия край над 30 см, при минимален турнус на сеч 140 години.

Условен Бялгунен високобонитетен – БВБ

Да се обособи от високобонитетни чисти и смесени насаждения и култури с добро здравословно състояние с преобладаване на бялгун или без преобладаване, но с 5 десети участие в състава на бялгун. Месторастенията са различни: средноборати, борати до средноборати и борати.

Целта на стопанисване е запазване на съответните защитни или специални функции и производство на едра строителна дървесина с диаметър на тънкия край над 30 см, при минимален турнус на сеч 140 години.

Условен Източнорунен и средно и нискобонитетен – ИзТСРП

Да се обособи от чисти и смесени средно и нискобонитетни насаждения и култури с преобладаване на източен горун или без преобладаване, но с 5 десети участие в състава на източен горун. Месторастенията са различни.

Целта на стопанисване е запазване на съответните защитни или специални функции и производство на едра строителна дървесина с диаметър на тънкия край над 18 см, при минимален турнус на сеч 120 години.

При насаждението на бедни месторастения целта ще бъде подбраване

специални функции, сменно възобновяване на насажденията и превръщането им
Целта на стопанисването е запазване на съответните защитни или

на източен горун от III - V бонитет. Месторастенията са различни.

Да се обособи от чисти и смесени издънкови насаждения с преобладаване

Изгърн

Условен Източнорун средно и нискобонитетен за превръщане -

тънкия край над 18 см, при минимален турнус на сеч 90 години.
във високостъблени и производство на едра строителна дървесина с диаметър на
специални функции, сменно възобновяване на насажденията и превръщането им
Целта на стопанисването е запазване на съответните защитни или

Месторастенията са различни: среднобогати, богати до среднобогати и богати.
на източен горун от I - III бонитет, като санитарното им състояние да бъде добро.

Да се обособи от чисти и смесени издънкови насаждения с преобладаване

Условен Източнорун високобонитетен за превръщане - Изгърн

минимален турнус на сеч 55 години.
нискобонитетите - производство на средна строителна дървесина, при
тънкия край над 18 см, при минимален турнус на сеч 90 години, а за
във високостъблени и производство на едра строителна дървесина с диаметър на
специални функции, сменно възобновяване на насажденията и превръщането им
Целта на стопанисването е запазване на съответните защитни или

Месторастенията са различни.
на източен бук от I - IV бонитет, като санитарното им състояние да бъде добро.

Да се обособи от чисти и смесени издънкови насаждения с преобладаване

Условен Източнорун високобонитетен за превръщане - Изгърн

техните екологични и защитни функции.
месторастения – запазване и поддръжане на жизнеността им, което да осигурява
състава и продуктивността и добив на дърва за орех, а на много бедните
При насажденията на бедни месторастения целта ще бъде подобряване

край над 18 см, при минимален турнус на сеч 120 години, а за цера – 100 години.
функции и производство на едра строителна дървесина с диаметър на тънкия

Целта на стопанисването е запазване на съответните защитни или специални
са различни.

и насаждения и култури от чер, орех, кестен, клен, явор и елша. Месторастенията
състава на блатун. Към този стопански клас поради малката си площ да се отнесат
култури с преобладаване на блатун или без преобладаване, но с 5 десети участие в
Да се обособи от чисти и смесени средно и нискобонитетни насаждения и

Условен Блатун средно и нискобонитетен - Блгърн

техните екологични и защитни функции.
месторастения – запазване и поддръжане на жизнеността им, което да осигурява
състава и продуктивността и добив на дърва за орех, а на много бедните

Задание за инвентаризация и горскостопански план на ТП "ДПС – Кости"

Основният метод за планиране на горскостопанските дейности при

Планиране на горскостопанските мероприятия

Глава V

Разнообразие.

Дървоците от мъждърян и келяв габър е поддържане жизнеността и биологичното диаметър на тънкия край над 8 см при минимален турнус на сеч 20 години, а за За акациевите дървоци е добив на средна строителна дървесина с диаметър на тънкия край над 18 см и минимален турнус на сеч 90 гд.

За високобонитетните насаждения целта на производство е добив на средна строителна дървесина с диаметър на тънкия край над 18 см и минимален турнус на сеч 55 години.

Във високоствълбени и производство на средна строителна дървесина, при специални функции, семенно възобновяване на насажденията и превръщането им Целта на стопанисването е запазване на съответните защитни или Месторастенията са различни.

и акациевия насаждения и култури и насаждения от мъждърян и келяв габър. състояние, отоварящи на изискванията за високобонитетен стопански клас, както други. Поради малката им площ, тук да се включат насаждения в по-добро бонитет. В състава участват източен горун, блягун, чер, изочен бук, габър, клен и Да се обособи от смеси издънковия насаждения без преобладаване от II - V

Условен Среден средно и нискобонитетен за превръщане - СМНП

на сеч 90 гд.

За високобонитетните насаждения целта на производство е добив на средна строителна дървесина с диаметър на тънкия край над 18 см и минимален турнус на сеч 55 години.

Във високоствълбени и производство на средна строителна дървесина, при специални функции, семенно възобновяване на насажденията и превръщането им Целта на стопанисването е запазване на съответните защитни или високобонитетен стопански клас. Месторастенията са различни.

насаждения в по-добро състояние, отоварящи на изискванията за на блягун от II - V бонитет. Поради малката им площ, тук да се включат Да се обособи от чисти и смеси издънковия насаждения с преобладаване

Условен Блягунов средно и нискобонитетен за превръщане - БлСРП

минимален турнус на сеч 55 години.

Във високоствълбени и производство на средна строителна дървесина, при

Задание за инвентаризация и горскостопански план на ТП "ДПС - Кости"

Задание за инвентаризация и горскостопански план на ТП "ДПС - Кости"

методи или чрез програмни продукти, приети от експертен съвет на ведомството по горите.

При планиране на възобновителните и отгледните сечи да се имат предвид Наредба № 18 от 7 октомври 2015 г. за инвентаризация и планиране в горските територии (приписка към ДВ, бр.82/23.10.2015 год.) и Наредбата за изменение и допълнение на Наредба №8 от 2011 год. за сечите в горите (ДВ бр.72/18.09.2015 г.). При провеждане на отгледни сечи да не се допуска еднократно отсичане на повече от 30% от запаса на едно насаждаване. Приоритетна цел при провеждане на възобновителните сечи в горските територии - държавна собственост, в зрели високостволни насаждавания и в зрели издължкови насаждавания за превръщане в семени и формиране и поддържане на разновъзрастни гори. С предимство се предвиждат неравномерно-постепенна сеч, гмурово-постепенна сеч, изборна сеч и постепенен-котловинна сеч с удължен възобновителен период, като видът на съответната възобновителна сеч, интервалите, през които се провежда, както и продължителността на възобновителния период да се съобразят с приоритетната цел. Независимо от вида на възобновителната сеч, интензивността не може да надвишава 30% (съгласно Наредбата за сечите)(това не се прилага за топовите, липовите, върбовите и нискостволните гори). Изключение са случаните, когато основният дървостой е с влошено здравословно състояние, което е недопустимо от компетентен орган. При планиране на санитарни или принудителни сечи да се има предвид дали повредите са от биотични или абиотични фактори.

В горите със защитни функции да се проектират дългосрочни възобновителни сечи, а при подходящи условия и изборни сечи. Техническите сечи - за ловностопански дейности, за мерките и мероприятията за защита от горски пожари и др., да се показват отделно в таблицата за ползване по дървесни видове, видове сечи и основни групи сортименти. Съгласно параграф 45 от Преходни и заключителни разпоредби на Наредбата за изменение и допълнение на Наредба № 8 от 2011 год. за сечите в горите (ДВ бр.72 от 18.09.2015 год.) е допустимо извеждане на "ландшафтни сечи" в защитните територии.

При планиране на горскостопанските мероприятия да се спазват препоръките и указанията за стопанисване на ГКС, съгласно практическо ръководство за "Опеделяне, стопанисване и мониторинг на ГКС в България" и актуализирания доклад от 2013 г. за извършения мониторинг на ГКС на територията на ТП "ДПС-Кости".

При планиране на горскостопанските мероприятия да се спазват препоръките на ДПП "Странджа":

1. Да не се планират сечи в насаждавания с вечноезелен подлес от зеленика, колхидски джѐл и лавровишна с над 50% площно покритие, като в тези с по-малък процент на покритие сечта се планира само върху площта без подлес(вдължипирана площ).

2. Да не се планират сечи в насаждавания с вечноезелен подлес от странджанска боровинка и червена хвойна.

3. Да не се планират мероприятия в 500 м ивица северно от р. Резовска.

4. Да не се планира сеч в насаждавания с наклон над 25°.

5. Да не се планира сеч на странджански дръв.

6. Около туристическите маршрути на ДПП "Странджа"(по списък) да не се провеждат сечи около тях в ивици с размер 20 м, а около параклиси и заслонни на 200 м около тях.

2. Определяне размера на годишното ползване

Размерът на годишното ползване от възобновителни сечи да се определи по състоянието на насаждението и да представлява сбор на предвидената за отсичане маса от насаждението достигнали целевия среден диаметър.

Във високостволните насаждения да се проектират групово-постепенни, неравномерно-постепенни, групово-изборни сечи и постепенно-котловинни сечи с удължен възобновителен период, като сечите се съобразяват с налчието и състоянието на естествен или изкуствен подраст.

В издържките за превръщане в семенни да се проектират групово-постепенни и постепенно-котловинни сечи, като сечите се съобразяват с налчието и състоянието на естествен или изкуствен подраст.

Размерът на ползване от възобновителни сечи при издържките гори за превръщане се определя като сечите по състояние.

Нормата на ползване на дървесина от горите в рамките на всеки условен стопански клас, установени в горите със защитни и специални функции, се представя по насоки на стопанисване, по видове гори, група гори и по категории гори съгласно приложение № 21.

Нормата на ползване от възобновителни сечи да се определи за всеки условен стопански клас като сечите по състояние, а за контрола – по формулни методи.

Във възобновителните участъци да се предвидят мероприятия за опазване на подраста и запесените фиданки, чрез планиране на прокарки, ограничаване на пашата, ораждане и др.

След извършване на възобновителната сеч където е необходимо, да се предвижда оране на подраста.

В младите и средновъзрастни насаждения и култури да се планират отгледни сечи с интензивност и повторемост съобразно, плътната, бонитета и състоянието им. Когато определена в тези насаждения и култури плътната по метода на Битерих надхвърля 1,0, сечите да се извършват двукратно през десятилетие, с еднаква интензивност.

Планираните осветления, осветления на подраста и изсичане на подлеса от нежелани дървесни и храстови видове да се предвиждат най-малко двукратно. При подходящи условия в илпостините култури да се планират и линейно-селекционни или други схематични сечи, като за тях се изготви отделен списък по подотели.

За младите буюкови и дърбови високостволни насаждения до 30 годишна възраст да не се определя материален добив.

В обяснителната записка на горскостопанския план и в таблиците за размера на годишното ползване по площ, запас и вид на сечта, да се посочват и площите на сечите без материален добив.

Размерът на ползването на дървесина от отгледни сечи за стопанския клас се определя като сума от ползването за всички насаждения, в които са препоръчани отгледни сечи.

В засенките от различни по вид, степен и процент на повредите дървостои

да се планират санитарни и природополителни сечи с интензивност съобразно състоянието на насаждението.

При сортирането на добивите от отпадъци сечи в насаждението, в които процента на счнене е по-малък от интензивността на планираната сеч, да се отчитат и добивите които ще бъдат с влошена сортиментна структура. Селекционните сечи в насаждението за селекционност да се планират съвместно с Горска семействена станция гр. Пловдив и да се определят обема на ползваната дървесина.

В отделна таблица към записката на плана да се покажат добивите по дървесни видове след извършване на технически сечи от планираните противопожарни и ловностопански мероприятия.

В горскостопанския план да се приложи списък на всички насаждението и култури, предвидени за възобновителна сеч по вид и фаза на сечта. Планираните в горскостопанския план за държавното горско стопанство сечи да са съобразени с тези, съгласувани от стопанството при комплектуване на лесосечния фонд по време на инвентаризацията на горските територии.

В извършваните насаждението с пърлота над 0,7, особено високобонитетните, да се предвидят проби с цел увеличаване на прираста по дъбелина и подготовка на насаждението за възобновителна сеч, а в останалите насаждението и култури с пърлота 0,8 на добри месторастения и бонитети, проведеният и пробирките да се планират с интензивност не по-ниска от 15%, като интензивност 10% да се предвидят само при неблагоприятни почвени и релефни условия.

Общият размер на ползването на дървесина за горскостопанската единица се посочва по условни стопански класове и по видове гори. Определената норма на ползване от всички планирани сечи в горскостопанската единица не може да надвишава средния общ прираст на гората за периода на действие на горскостопанския план.

Изключение се допуска при обосноваване необходимост при природни нарушения, както и когато площта на зрелите и пререзли насаждението е над 50 % от общата площ на горскостопанската единица. Планирането и изчисляването на количеството дървесина, която ще се ползва от възобновителни сечи във високостволни насаждението, да се извършва по подотдели и състояние.

В определените насаждението за производство на специални сортименти (система от лесовъдски намети за производство на висококачествена строителна дървесина), да се планира сеч без и с материален добив, съобразно фазата в която се намират (Приложение 2). Съвместно с ДТС да се определят и нови такива, отоварящи на изискванията.

3. Възобновяване и залесяване

Дървесните видове за залесяване да се определят съгласно установените типове месторастения, като се отчетат техните специфични биологични изисквания. Към записката на плана да се приложи списък на насаждението, които няма да се стопанисват по Закона за горите, съгласно чл.88, ал.5. При бъдещите залесявания да се обърне внимание на използването на

Разпределението на площта за горскостопанско планиране по категории на

ВИДОВЕ ДЕЙНОСТИ И КАТЕГОРИИ НА ТРУДНОСТ

Глава X

1. Теренно - проучвателни работи - май-ноември 2017 год.
2. Камерална работа и представяне плана за приемане от възложителя – ноември 2017 – 31 май 2018 год.
3. При представяне на плана на възложителя, същият се представя и в цифров вид.
4. Представяне плана на инвеститора с всички приложения - в 30 дневен срок от получаване протокола от експертния технико-икономически съвет при Изпълнителна агенция по горите за приемане на плана и протокола от второ несудоустройство съвещание.

Горскостопанският план на Държавно горско стопанство "Кости" да се разработи в следните срокове:

Срокове за планиране

Глава IX

Задание за инвентаризация и горскостопански план на ТП "ДГС – Кости"

Действителните стойности за насажденията и съответния вид сеч. Да се направи задълбочен анализ по изпълнение на всички предвидени в предходния проект дейности.

Планът да се разработи по утвърдената от Изпълнителна агенция по горите структура, номерклатури и формат на цифровата, графичната и атрибутивна база данни, като се представи на възложителя и на магнитен носител, придружен с програмния продукт за работа с нея.

Да се представи съответния софтуерен продукт за работа с GPS устройства.

Задание за инвентаризация и горскопопански план на ТП "ДПС - Кости"
 Трудност и видове дейност е показано в Сметка №2 към настоящето общо задание.

Категория на трудност	№	Категория на сложност	Обем	I	II	III	IV
	1		ха	площ	площ	площ	площ
	1	2	3	4	7	10	13
	1	Устройство на гори, на които запаст се определя чрез пълно клупиране					
		a/ насаждения със склопеност от 0,1 до 0,5	91	8	28	45	10
		b/ насаждения със склопеност от 0,6 до 1,0	82	11	40	30	1
	2	Устройство на гори, на които запаст се определя чрез пробни ленти и др. математико-статистически методи					
		a/ Зрели насаждения	2018	44	635	1253	86
		b/ Млади и дозряващи					
	3	Устройство на гори, на които запаст се определя чрез таксационни описания и оптични таблици, вкл. на лесонапригодни площи	6796	458	3371	1939	1028
	4	Устройство на Семенни бази, защитени територии и други горски площи, на които запаст се определя чрез таксационни описания и оптични таблици и границите им на терена се очертават чрез боядисване без да се клупират	786	31	321	335	99
	5	Устройство на голи горски площи					
		a/ Дървопроизводителни площи, клекови формации	26	8	13	5	
		b/ Недървопроизводителни площи	217	155	41	14	7
		ВСИЧКО Държавни горски територии	10016	715	4449	3621	1231
	6	Установяване и картиране на типовете горски месторастения и определяне подходящия състав на насажденията	8	8			
	7	Актуализиране на типовете горски месторастения и подходящия състав на насажденията	9860	9860			

Задание за инвентаризация и горскопопански план на ТП "ДПС - Кости"

Отдел	Подотдел	Площ	Отдел	Подотдел	Площ	Отдел	Подотдел	Площ	Обща площ
4 в		0,8	50 а		0,1	142 в		1,6	
4 и		1,2	50 р1		1,9	144 г		3,4	
4 к		0,9	50 с1		0,1	146 г		1,9	
5 л		0,7	50 т1		0,1	157 о		0,4	
6 ж		0,6	50 y1		0,1	158 и		0,6	
6 и		1,1	50 ф1		0,1	204 а		1,6	
6 п		1,4	50 x1		0,8	205 ц		1,8	
10 и		1,3	50 ц1		0,2	205 щ		1,6	
13 ж		1,3	50 ч1		0,5	207 ф		1,3	
16 д		1,5	50 ю1		1,4	207 х		1,8	
17 м		0,8	52 в		1,3	209 д		1,7	
17 о		0,4	61 н1		1,3	209 з		1,4	
17 ш		1,1	61 с1		0,8	209 м		2	
17 щ		0,5	61 а1		1	210 н		1,1	
18 м		0,5	61 е1		1	212 х		1,7	
18 н		1,3	62 д1		1	213 к		0,9	
18 о		0,2	63 т1		1,7	220 ф		2	
18 с		1,5	63 е1		1,9	223 н		0,8	
18 и		0,6	65 ж		1	224 с		0,4	
19 е		0,7	95 б		0,2	224 а		1,5	
21 а		0,2	95 а		1	225 н		1,8	
21 в		1,7	100 м		0,4	226 в		0,4	
21 г		1,7	100 y		0,7	226 д		1,3	
21 з		0,9	101 е		1,8	227 ш		1,2	
21 и		0,7	102 г		1,8	230 б		1,9	
22 б		0,5	102 л		1	230 н		5	
22 г		1,3	104 в		0,5	231 в		0,9	
22 м		0,9	104 р		0,8	231 и		13,8	
23 а		0,6	106 д		0,2	232 з		1,2	
23 ю		1,8	106 и		0,2			172,4	
23 а1		0,7	106 е		0,7				
24 р		1,1	106 м		0,1				
26 а		0,7	107 ж		0,4				
28 в		3	110 г		1,2				
28 к		1	110 е		1,3				
28 л		0,5	111 а		2				
28 с		0,6	112 г		1,9				
28 т		0,3	112 д		0,5				
28 ф		0,1	112 л		1,9				
28 х		0,4	112 н		1,2				
28 ц		0,5	113 е		1				
28 ш		0,3	115 и		2				
29 д		1,2	118 б		1,2				
29 н		0,3	122 в		0,4				
29 y		1	122 е		3,4				
34 в		0,7	123 е		1,2				
42 в		0,9	124 м		1				
44 в		1,3	126 л		1,6				
44 ж		1,9	128 к		10				

Задание за инвентаризация и горскостопански план на ТП "ДЛС – Кости"

45 а		1,4	129 с	1
46 и		0,3	131 л	0,9
46 у		0,3	133 к	1,8
46 х		1,1	137 а	1,7
48 г		0,4	137 ж	1,6
49 а		1,1	141 к	0,7

Б.Списък на зрелите и презрелите насаждения, на които запасът ще бъде определен по метода на Битерлих по отдели и подотдели:

Отдел	Подотдел	Площ	Отдел	Подотдел	Площ	Отдел	Подотдел	Площ
2 ж		2,6	28 н		6,9	100 а		2,9
3 г		15,7	28 р		4,9	100 н		15,5
4 ж		8,1	28 у		18,7	100 т		6,1
5 н		12,1	29 ж		18,6	100 ц		11,4
5 к		22,9	29 р		16,9	101 и		8,1
6 а		10,3	30 в		7,9	101 м		4,1
6 д		2,7	31 в		2,8	102 ж		6,2
7 ж		19,2	31 ж		2,1	103 а		18,1
8 а		2,3	32 г		3,8	103 б		8,2
12 б		9,7	32 д		5	103 е		11,9
12 з		13,8	32 л		3,6	104 а		14,1
13 а		3,7	33 а		2,6	104 г		18
13 е		5,2	37 в		6,7	105 м		11,2
13 д		3,4	37 г		2,8	105 а		2,2
14 ф		2,6	39 к		2,1	106 б		19,5
16 а		4,1	39 в		2,3	106 н		5,7
16 и		10,1	40 з		2,8	106 р		3,9
17 н		13,6	46 в		11	106 о		3,5
17 п		10,1	47 е		5,3	107 б		5,4
17 а		6,6	48 и		9	107 и		3
17 у		7,9	50 б		4,5	108 г		17,6
18 в		7	50 в		2,7	109 б		3,7
18 ж		2,4	50 ш1		2,7	112 б		15
19 а		8,3	51 б		4,9	112 н		7
19 ж		23,4	51 ж		2,3	112 з		5,9
19 з		2,8	53 з		10,2	113 а		3,4
19 к		6,3	53 к		3,1	113 б		2,3
19 л		4,6	54 з		5,5	113 ж		4
19 н		15,7	54 б		5,5	115 б		8,9
19 о		8,8	56 в		2,6	115 о		12,3
21 б		15,3	57 а		13,4	116 н		2,7
21 д		16	57 г		13,2	117 е		6,6
21 ж		11,7	57 д		3,3	117 з		5
22 а		6,4	60 а		5,5	117 л		4,6
22 д		8,3	61 и1		4,3	117 п		7,4
22 л		7,8	61 о1		2,4	117 и		4,4
22 е		18	62 ж1		17,2	118 ж		5,9
23 б		14,3	63 а		5	120 в		12,8

Задание за инвентаризация и горско стопански план на ТП "ДПС - Кости"

23	е	22	63	л	6,4	120	и	5,5
23	ш	73	з	а	6,9	121	г	11,2
23	п	75	б	ж	7,7	122	ж	4,1
24	б	82	б	ж	26,1	123	б	8,2
24	е	83	и	г	9,4	123	г	21,2
24	ж	85	б	д	2,6	123	д	4,5
24	о	87	а	а	5,7	124	а	2,8
24	т	87	б	к	6,9	124	к	8,6
25	з	87	г	г	5,2	124	г	1,7
25	в	93	г	а	13,2	125	а	11,9
25	а	93	к	б	4,6	125	в	2,3
26	ж	95	г	г	9,8	125	г	7,5
27	б	95	п	д	8,2	125	д	12,4
27	п	96	г	е	14,5	125	е	5,4
28	б	97	г	ж	11	125	ж	3,5
28	г	98	в	з	14,7	125	з	15,9
28	з	99	е	а	7,6	126	а	6,5
126	в	212	б		10,6			
127	д	212	ш		2,1			
127	е	213	н		5,2			
128	ж	214	ш		3,6			
128	з	214	ш		3,2			
128	и	214	ч		3,3			
129	ж	214	дг		6,1			
129	л	215	л		2,1			
130	д	216	к		12,3			
131	а	216	п		2,2			
132	д	219	д		3			
133	е	219	е		12,4			
134	и	221	б		4,1			
134	о	221	д		2,5			
135	е	221	п		2,2			
136	а	223	г		2,2			
136	з	223	д		3,9			
136	б	223	к		4,4			
137	е	223	п		3,7			
137	к	224	о		2,1			
137	з	224	б		5			
138	с	225	б		5,3			
138	п	226	ж		3			
139	е	226	о		2,9			
140	д	227	б		4,5			
142	ж	228	д		6			
152	ж	229	о		4,1			
152	з	229	ч		4			
152	н	229	б		18,2			
152	е	229	т		12,7			
153	а	230	к		12,5			
153	к	232	а		11,8			
155	г	232	к		13,3			

Номер	ЕКАТЕ	Наименование
1	07291	с.БЪЛГАРИ
2	38947	с.КОСТИ
3	17693	с.РАМАТИКОВО
4	06553	с.БОДЛИОВО
5	67307	с.СЛИВАРОВО

Списък на землищата с възприетата номенклатура

Приложение № 4

157	и	3,3	
157	н	2,3	
158	с	2,9	
204	г	18,8	
204	д	2,3	
204	ж	12,5	
204	з	2,4	
205	61	7,4	
205	ф	4,6	
206	а	3,2	
206	в	4,5	
206	ж	10,5	
206	л	14,6	
206	н	10,1	
206	м	5,3	
207	о	8,4	
207	и	13,9	
208	е	2,7	
208	м	11,6	
209	е	4,4	
209	и	7,7	
210	з	6,1	
Обща площ			2018,1

Задание за инвентаризация и горскостопански план на ТП "ДГС – Кости"




Сметка-инвентаризация
за обема и стойността за инвентаризация на горските територии, изработването на горскокопаческите карти, даноните за дървокопаческата дейност и за дейността по опазване на горските територии от пожари в границите на ТП "ДПС Косичи", област Бургас (сч.даноно заповед № 412/17.03.2016 г. на изпълнителния директор на вельдана по горите за определяне на даните за видовете дейности на основание на чл. 63, ал. 8, чл. 117, ал. 5 и чл. 134, ал. 3 от Наредба № 18 за инвентаризация и планиране в горските територии)

№	Категория на сложност	Обем	Категория на трудност																		
			I				II				III				IV				Общо		
ка	Проц. ха	Проц. ха	Проц. ха	Проц. ха	Проц. ха	Проц. ха	Проц. ха	Проц. ха	Проц. ха	Проц. ха	Проц. ха	Проц. ха	Проц. ха	Проц. ха	Проц. ха	Проц. ха	Проц. ха	Проц. ха		Проц. ха	
1	1-4. Инвентаризация, картиране на неважени държавни горски територии, чиито запаси се определят, чрез математико-статистически методи (само площ по категория без стойност)	2 191,0	63,00	0,00	0,00	703,00	0,00	0,00	0,00	1 328,00	0,00	0,00	97,00	0,00	0,00	0,00	0,00	0,00	0,00	0,00	
5	5.1. Организиране на границите на защитните и специални горски територии, без границите на защитните зони и природните паркове	786,0	31,0	1,30	40,30	321,0	1,70	545,70	335,0	1,80	603,00	99,0	1,90	188,10	1 377,10						
6	6.1. Инвентаризация, картиране и устройство на неважени, собственост на физически и юридически лица; чиито запаси се определят, чрез таксимонни описания и релефни таблици, вел. класови формации и лесопроизводни площи	346,0	9,0	3,80	34,20	165,0	3,90	643,50	81,0	4,00	324,00	91,0	4,10	373,10	1 374,80						
6.2	Инвентаризация, картиране на неважени, държавна собственост, чиито запаси се определят, чрез таксимонни описания и релефни таблици, вел. класови формации и лесопроизводни площи	7 882,0	489,0	2,45	1 198,05	3 692,0	2,55	9 414,60	2 274,0	2,65	6 026,10	1 127,0	2,75	3 099,25	19 738,00						
7	7.1. Инвентаризация и картиране на неважени горски територии, собственост на физически и юридически лица	47,0	1,00	0,30	3,00	21,0	0,40	8,40	5,0	0,45	2,25	11,0	0,50	5,50	19,15						
7.2	Инвентаризация и картиране на неважени горски територии държавна собственост	243,0	163,0	0,15	24,45	54,0	0,25	13,50	19,0	0,30	5,70	7,0	0,35	2,45	46,10						
8	Планиране на дейности в зависимост и неважени горски територии, извън случаите по т. 1-4, определени с горскокопаческия план			0,60	0,00										0,00						
9	9.1. Организиране границите на обекта за инвентаризация, природни паркове и отдели за горски територии, собственост на физически и юридически лица	393,0	393,0	0,40	157,20										157,20						
9.2	Организиране границите на обекта за планиране, природни паркове и отдели за горски територии държавна собственост	10 016,0	10 016,0	0,25	2 504,00										2 504,00						
	Всичко	10 016,0	10 016,0	0,25	2 504,00	4 635,0	10 625,70	3 705,0	6 061,05	1 533,0	3 668,70	29 337,29	29 337,29	3 668,70	29 337,29	2 504,00					
10	10.1. Организиране и картиране на горските типове месторастения и на почвената ерозия, с определяне на видовете подходящи за месторастенията за горски територии, държавна собственост	8,0	8,0	0,83	6,64										6,64						
10.2	Установяване и картиране на горските типове месторастения и на почвената ерозия, с определяне на видовете подходящи за месторастенията за горски територии, собственост на физически и юридически лица	120,0	120,0	1,65	198,00										198,00						
11	11.1. Актуализиране на горските типове месторастения и на почвената ерозия, с определяне на видовете подходящи за месторастенията за горски територии, държавна собственост	9 860,0	9 860,0	0,38	3 746,80										3 746,80						
11.2	Актуализиране на горските типове месторастения и на почвената ерозия, с определяне на видовете подходящи за месторастенията за горски територии, собственост на физически и юридически лица	226,0	226,0	0,75	169,50										169,50						
12	Коефициент за увеличаване на даните за инвентаризация и планиране (точка от I до т. 9 включително), при липсване на обхвата, в чиито обхват попада горската територията държавна - над 60 % K=1,0														0,00						
13	13.1. Създаване на агробиота база данни и нейната обработка за горски територии държавна собственост	10 016,0	10 016,0	1,03	10 316,48										10 316,48						
13.2	Създаване на агробиота база данни и нейната обработка за горски територии, собственост на физически и юридически лица	393,0	393,0	2,05	805,65										805,65						
14	14.1. Създаване на графична база данни за горските територии, държавна собственост	10 016,0	10 016,0	0,61	6 109,76										6 109,76						
14.2	Създаване на графична база данни за горските територии, собственост на физически и юридически лица	393,0	393,0	1,10	432,30										432,30						

		лесничорайфична била данна										6 542,06
		Общо за атрибуцията и графичната била данна										17 664,19
		териториалната единица етопността за обработката се зачита с 0 % (в границите на дае общини и К= 1,0)										
16	При обработването на повече от 10 условия отпадат: кава, цената за осигуряването на атрибуцията била данна се зачита с 10% (К=1,1) - за 15 бр. ст. киломе)											0,00
17	Напасване на имотни граници или на хоризонтални върху териториалните карти само за застенатата площ (площ на имотите или площ на ПТ за които се данска напасването на хоризонтални) -0,40 дка/ка	393,00	393,00	0,40		157,20						1 112,21
18	Корекцията за средна площ на оцветяване от 3,0 до 5,0 ха цената за имплен-териториална и подмяна (от г. 1 до г.9) площ цената за графичната обработка на данните (г. 14) се увеличава с 10 % К=1,1											157,20
19	19.1 За описание на установяването и картирани типове горски местобитания по Закона за биологичното разнообразие при нивентризация на горските територии, държавна етопност		9 760,00	0,50		4 880,00						3 175,84
	19.2 За описание на установяването и картирани типове горски местобитания по Закона за биологичното разнообразие при нивентризация на горските територии, етопност на фирменски и юридически лица		346,00	0,75		259,50						259,50
20	Запачане на постоянни пробни площи -1,275 дка за 1 ИПП		5,00	1 275,00		6 375,00						6 375,00
21	За изработване на план за оцветяване на горските територии от пожара		10 409,00	0,28		2 914,52						2 914,52
		Общо етопност										65 975,75
22 - 24	За изработване на мониторинговски план в горите територии в т. н. проучване и проектиране на защитна фуражна ова	10 409,00	734,0	1,49		1 093,66						18 127,49
25 - 28	За лесоустроителство на БИСД	0,00	734,0	1,49		1 093,66						0,00
29	Паркелване и организация на територията, вкл. обработката на цифрови модели и изработване на мониторинговски карти -0,33 дка (земелски територии)	1 325,00	1 325,0	0,33		457,25						457,25
		Общо данна										18 564,74
		Общо данна										84 440,49
		Общо данна										4,13

ИНЖ. ВЕНЕЛИН РАКОВ
ДИРЕКТОР НА РЛБ БВРЛК



за обема и стойността на горскостопански план за държавните горски територии в границите на ТП "ЛГС Кестел", област Бургас
 съгласно заповед № 412/17.03.2016 г. на изпълнителния директор на агенцията по горите за определяне на цените за видовете дейности на основание на чл. 63, ал. 8, чл. 117, ал. 5 и чл. 134, ал. 3 от Наредба № 18 за инвентаризация и планиране в горските територии

Сметка - ГОРКОСТОПАНСКИ ПЛАН

№	Категория на сложност	I						II						III						IV						Общо лева
		Обем ха	Площ, ха	Цена, лв/ха	Всичко, лв	Площ, ха	Цена, лв/ха	Всичко, лв	Площ, ха	Цена, лв/ха	Всичко, лв	Площ, ха	Цена, лв/ха	Всичко, лв	Площ, ха	Цена, лв/ха	Всичко, лв	Площ, ха	Цена, лв/ха	Всичко, лв						
1	Устройство и планиране на дейности в насаждения с площта до 0,5, чийто запас се определя чрез пълно купурше	3	4	5	6	7	8	9	10	11	12	13	14	15	16											
2	Устройство и планиране на дейности в насаждения с площта от 0,6 до 1,0, чийто запас се определя чрез пълно купурше	91,0	8,0	13,02	104,16	28,0	15,02	420,56	45,0	18,32	824,40	10,0	23,12	231,20	1580,32											
3	Устройство и планиране на дейности в насаждения, чийто запас се определя чрез пълно купурше	82,0	11,0	20,22	222,42	40,0	23,22	928,80	30,0	29,02	870,60	1,0	35,75	35,75	2057,57											
4	Устройство и планиране на дейности в млади и дозряващи насаждения, чийто запас се определя чрез металнико-статистически методи	2018,0	44,0	7,12	313,28	635,0	8,92	5664,20	1253,0	11,42	14309,26	86,0	13,42	1154,12	21440,86											
5	Ограничаване на терена на границите на пологостилта, предвидени за провеждане на възобновителни сеи	0,0		5,22	0,00		6,92	0,00		9,22	0,00		11,32	0,00	0,00											
6	Устройство на насаждения, държавна собственост, чийто запасът се определя чрез таксационни описания и разчетки таблици, вкл. келевски формации и лесопроходни лъщи	2191,0	63,0	1,30	81,90	703,0	1,70	1195,10	1328,0	1,80	2390,40	97,0	1,90	184,70	3851,70											
7	Устройство на незапасени горски територии, държавна собственост	7582,0	489,0	1,35	660,15	3692,0	1,35	4984,20	2274,0	1,35	3069,90	1127,0	1,35	1521,45	10225,70											
8	Планиране на дейности в запасени и незапасени горски територии нагн. тем. от т. 1 до т.4 включително, определени с горскостопански план	243,0	163,0	0,15	24,45	54,0	0,15	8,10	19,0	0,15	2,85	7,0	0,15	1,05	36,45											
9	9.9.3. Ограничаване границите на обекта за изработване на горскостопански план, приорити паркове и отлежи, за горски територии, държавна собственост	3646,4	3646,4	0,60	2187,84										2187,84											
10	10.3. Установяване и картографиране на горските типове месторастения и на полевата флора, с определени на видовете похвати за месторастенията, при планиране в горските територии, държавна собственост	7623,0	7623,0	0,15	1143,45	4737,65	4419,0	13200,96	3621,0		21467,41	1231,0		3127,87	42533,89											
11	11.3. Актуализация на типовете горските месторастения и на полевата флора, с определяне на видовете похвати за месторастенията, при планиране в горските територии, държавна собственост	8,0	8,0	0,82	6,56										6,56											
12	Корекционен за увеличаване на цените за инвентаризация и планиране (точка от I до т.9 включително), при лесност на общините, в чийто обхват попада горската териториална единица над 60% K=1,0	9860,0	9860,0	0,37	3648,20										3648,20											
13	13.3. Създаване на атрибутна база данни и нейната обработка, при планиране в горските територии, държавна собственост	10016,0	10016,0	1,02	10216,32										46188,65											
14	14.3. Създаване на графична база данни, при планиране на горските територии, държавна собственост	10016,0	10016,0	0,49	4907,84										10216,32											
15	Обработка на графичната и атрибутивна база данни за териториалната единица K=1,0	10016,0	10016,0	0,49	4907,84										4907,84											
16	16.1 При обособяването на повече от 10 условни стопански класа цената за създаването на атрибутивна база данни се закривава с 10%, K=1,1														15124,16											
18	Корекционен за средна площ на онемяните от 3,0 до 5,0 ха цената за инвентаризация и планиране (от т.1 до т.9) плюс цената за графичната обработка на данните (т.14) се увеличава с 10% K=1,1														1021,63											
19	Закона за биологичното разнообразие, при планиране горските месторастения по държавна собственост														4744,17											
															9760,0											
															0,25											
															2440,00											
															9760,0											
															0,25											
															2440,00											
															9760,0											

ДИРЕКТОР ЮЛИЯ ДИМИТРИЕВА
 ИЛИЯ ПЕТКОВ ВЪРБАНОВ

столността и депозитите по т. 2.

4. От закона на изменение на "Ориентирован закон за управление на акциите и пасивите, както и на реда на управление на акционерните дружества"

Български закон

5. От закона на изменение на "Ориентирован закон за управление на акциите и пасивите, както и на реда на управление на акционерните дружества"

6. От закона на изменение на "Ориентирован закон за управление на акциите и пасивите, както и на реда на управление на акционерните дружества"

7. От закона на изменение на "Ориентирован закон за управление на акциите и пасивите, както и на реда на управление на акционерните дружества"

8. От закона на изменение на "Ориентирован закон за управление на акциите и пасивите, както и на реда на управление на акционерните дружества"


ЗАКОН


9. От закона на изменение на "Ориентирован закон за управление на акциите и пасивите, както и на реда на управление на акционерните дружества"

С София, 2011 г.

ЗАПОВЕД

МИНИСТЪР НА ЗЕМЕДЕЛИЕТО И ХРАНАТА
РЕПУБЛИКА БЪЛГАРИЯ







Министерство на земеделието и храните
Д-р. Митко Цанков

8. Приемане от инспекцията за животна продукция на условията за производство на мляко в фермата на село "Славейков" община "Славейков" - Бургас.
7. Изпълнение на задълженията по отношение на ветеринарните проверки на животните и продуктите от животновъдството.
6. Изпълнение на задълженията по отношение на ветеринарните проверки на продуктите от животновъдството.
5. Изпълнение на задълженията по отношение на ветеринарните проверки на продуктите от животновъдството.



РЕШЕНИЕ

09.05.2014 г.

В ИМЕТО НА НАРОДА

Бургаският окръжен съд, граданска колегия в публично заседание на 26 март две хиляди и четиринадесета година в състав:


ПРЕДСЕДАТЕЛ: ДИМИТЪР ТАНЕВ

с участието на секретарят Цветанка Арнаудова, след като разгледа докладваното гр.дело № 2217 по описа за 2012 година и за да се произнесе, съобрази:

Ищецът Държавата, представявана от министъра на земеделието и храните, съдебен адрес: ТП „Държавно горско стопанство Кости“, с.Кости, община Царево, област Бургас е предал ил иск, с който съдят да приеме за установено, че Община Царево не е собственик на Горска територия, разположена в землището на с.Кости, Община Царево, имот № 8 от заявлението-гора широколистна с излънков произход, с площ от 11 900.00 дека, нахляща се в местността „Боденинен камък“ и на : Горска територия, разположена в землището на с.Българи, Община Царево, имот № 5 от заявлението-гора широколистна с излънков произход, с площ от 10 000.00 дека, нахляща се в местността „Селски дол“. В подкрепа на иска, се представят писмени доказателства.

Отвѣтникът Община Царево, гр.Царево, ул.„Хан Аспарух“ № 36 в податен писмен отговор заявява пълно оспорване на иска, като недопустим и евентуално, като неоснователен с подробно обосноваване фактически и правни съображения. Ангажира доказателства. Искът черпи правното си основание от чл.124, ал.1 ТПК, вр. с чл.13, ал.8 ЗВСЦЗПФ.

От събраните по делото писмени доказателства, становищата на страните и като съобрази закона, съдят приема за установено следното:
В обстоятелствената част на исквата мола се твърди, че след приемане на ЗВСЦЗПФ, Община Царево е подала заявление вх. № П 1/19.10.1998 г. до Поземлена комисия/ПК/ гр.Царево за възстановяване правото на собственост върху изобрените по-горе гори и след проведеното реституционно производство, ПК/сета Общинска служба „Земеделие“/ гр.Царево с решение № 192КС/23.06.2000 г. за обявяване имоти в землището на с.Кости и с решение № 192Б/23.06.2000 г. за обявяване имоти в землището на с.Българи е отказала да признае правото на



собственост на общината върху целия имоти с гореносочената площ за

Недоволна от тези решения, ПК е подала жалби против тях пред РС-Царево на основание чл.13, ал.6 ЗВСТЗФ и са били образувани гр.д№№ 134 и 135/2000 г. съответно за имотите в землището на с.Кости и на с.България. С жалбите си, общината е поддържала незаконосъобразност на собственост върху пропесните гори в реалните им граници и да протласи

С решения №№ 44 и 47/02.04.2003 г., съответно за имотите в землището на с.Кости и за с.България, съдят прогласява решенията ПК за нишожни и връща преписката в ПК за постановяване на нови решения. Съдят е приел, че решенията на ПК, като административен акт, издаден от колективен орган, какъвто безспорно е комисията, като задължителен реквизит е подписването им от председателя на органа и неговия секретар. В случая, при постановяване на решенията на ПК, съдите не са били подписани от секретарят, който не е участвал в постановяването им, които ти прави нишожни.

По обективни причини, продължава се с исковата молба, решениата на РС-Царево не са били обжалвани от МЗХ в законоустановения срок и те влезли в сила. В изпълнение на тях, ПК гр.Царево е заседавала повторно в променен състав и с две решения № 7.6/23.02.2006 г. е признала правото на собственост на общината върху горските имоти на с.Кости и с.България.

Но тъй като поради неучастието на Държавата в проведени административен процес, поддържа се в обстойствената част на исковата молба, то административно реституционната процедура по никакъя начин не я минава от възможността да предяви правата си с иск по чл.14, ал.1 ПК, вр. с чл.13, ал.8 ЗВСТЗФ, като МЗХ притежава защитата на държавните интереси. Твърди се, че ОбщинаЦарево никога не е притежавала право на собственост върху пропесните горски територии, които не са и били отнемани за да подкрепят на връщане. Ако общината е имала право, то е било на ползване на горски територии, които са държавна собственост, като ползването е било под формата на "Балтабър".

Балтабърците, продължава ищепът означаваат право на ползване, право на владене, право на добив, право на държане, но не и право на собственост. Такова право на тези гори и земи от горския фонд притежавала държавата. В хронологичен порядък и в светлината на нормативната уредба, ищепът обосновава тезата си за липсата на каквито и да са основания за възстановяване в полза на общината на правото на собственост върху пропесните горски имоти. Тя следвало да докаже, че възстановените ѝ от ПК/сета Общинска служба по земеделие/ имоти са





Община собственост, като ответник по преявения отрицателен установителен иск, върху който падала доказателствената тежест. В подадения си писмен отговор, Община М.Трнovo заявява на първо място недопустимост на преявения иск и при условията на евентуалност, неговата неоснователност.


Поддржаната недопустимост на иска се извежда от обстоятелството, че ПК/ОС по земята е под ръководството, организационната и контрола на МЗХ и като част от структурата му, общинската служба, произнасяйки се със споменатите по-горе решения, то министърството е признало правото на общината за възстановяване собствеността върху процесните имоти. Като самостоятелно основание за процесуалната недопустимост на иска, ответникът счита, че държавата не е правонамаша по смисъла на чл. 3 ЗВСТЗЛФ и спор между нея и общината по чл. 13, ал. 8 от с.з. не може да има. Съгласно ТР № 5/14.01.2013 г. по тълк.д. № 5/2011 г. на ОЕК на ВКС се приема, че „Общинска служба по земята“ не е страна в административното производство, а орган пред който то се развива. От това следва, че държавата не е имала качеството на участник в това производство по смисъла на чл. 17, ал. 2 ППК, поради което при спор за собственост не е обвързана от постановения административен акт. В това решение на ВКС е прието, че административното производство пред ПК/ОС се развива между административния орган и направения искането за реституция, поради което то е едностранно. В него не се разглеждат спорове за собственост, а ОСЗ се произнася по основателността на искането за възстановяване. В това реституционно производство не се решава спор за материално право. ОСЗ не представлява държавата и постановения от нея административен акт подлежи на ковен контрол за законосъобразност, което според ВКС е единствен способ за защита срещу незаконосъобразен административен акт. И когато с постановения в реституционно производство административен акт са засегнати вещи права на държавата, тя може да ги защити по общия искон ред, като преяви иск за установяване на претендираното от нея право, какъвто е настоящия случай.

Относно заявената неоснователност на иска в отговора на ответникът и с оглед характера на настоящото производство – преявен отрицателен установителен иск, че община Ларево не е собственик на процесните имоти от горския фонд и тежестта за доказване, която пада изцяло върху ответникът, то последният не представя нито едно доказателство, легитимиращо го, като собственик на процесните имоти.

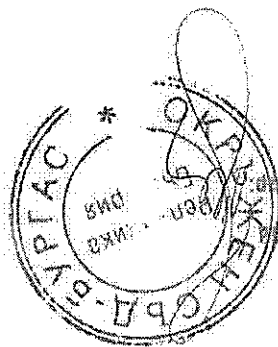
От представените и неоспорени писмени доказателства, включително и реституционните преписки на ОСЗ Приморско-Ларево се установява, че основания за отнемането им. Ответникът също не представя доказателства въз основа на които счита себе си за собственик. Тези имоти са







Решението влиза в сила от 07.06.2014г.



Въздно с ориминал
19.08.14.

ПРЕДСЕДАТЕЛ: *[Signature]*

ОСЪЖДА Община Ларево, гр. Лареве, ул. "Хан Аспарух" № 36 да
занимани на Държавата, представявана от министъра на земеделието и
храните, съдебен адрес: ПП "Държавно горско стопанство Кости", с. Кости,
община Лареве, област Бургас сумата 5 157.89 лв.-разноски по делото, от
конто 5 049.89 лв.-юрискоконсултско възнараждане и 108.00 лв.-други
разноски.
Решението може да се обжалва пред ВАС в двуседмичен срок от
връщането му на страните.

OK



на имотите, възстановени на „Югоизточно държавно предприятие“ ДП – гр. Сливен чрез Териториално поделение „Държавно горско стопанство Кости“, като *собственик* въз основа на възлото в законна сила на 07.06.2014 г. Решение № 103/09.05.2014 г. на Бургаски окръжен съд по гр. дело № 2217/2012 г. по описа на същия съд (вписано в регистъра на собствеността на Службата по вписванията гр. Царево към Агенцията по вписванията под вх. № 1318/17.07.2014 г., акт № 201, том I):

В землището на с. Кости:

Горска територия, имот № 8 (така носочен в решението на ИК) от обявяването с вх. № П 1/19.10.1998 г. - гора широколистна с издължков произход, възстановена в стари реални граници. С възстановена площ от 3501.201 дека, находяща се в местността „Воденичен камък“.

1. Имот № 00001 по КВС на землището, с ЕКАТТЕ 38947, общ. Царево, с площ от 95.192 дека, представляващ дървопроезводителна горска площ;

2. Имот № 00005 по КВС на землището, с ЕКАТТЕ 38947, общ. Царево, с площ от 512.887 дека, представляващ дървопроезводителна горска площ;

3. Имот № 00043 по КВС на землището, с ЕКАТТЕ 38947, общ. Царево, с площ от 1479.864 дека, представляващ дървопроезводителна горска площ;

4. Имот № 00046 по КВС на землището, с ЕКАТТЕ 38947, общ. Царево, с площ от 1413.258 дека, представляващ дървопроезводителна горска площ.

В землището на с. Бяра:

Горска територия, имот № 6 (така носочен в решението на ИК) от обявяването с вх. № П 1/19.10.1998 г. - широколистна с издължков произход, възстановена в стари реални граници. С възстановена площ от 2404.161 дека, находяща се в местността „Селски дол“;

1. Имот № 007019 по КВС на землището, с ЕКАТТЕ 07291, общ. Царево, с площ от 379.473 дека, представляващ дървопроезводителна горска площ, находяща се в местността „Бялата пръст“;

2. Имот № 007021 по КВС на землището, с ЕКАТТЕ 07291, общ. Царево, с площ от 4.998 дека, представляващ дървопроезводителна горска площ, находяща се в местността „Бялата пръст“;

3. Имот № 007022 по КВС на землището, с ЕКАТТЕ 07291, общ. Царево, с площ от 5.499 дека, представляващ дървопроезводителна горска площ, находяща се в местността „Бялата пръст“;

4. Имот № 008007 по КВС на землището, с ЕКАТТЕ 07291, общ. Царево, с площ от 221.510 дека, представляващ дървопроезводителна горска площ, находяща се в местността „Колето“;

5. Имот № 012084 по КВС на землището, с ЕКАТТЕ 07291, общ. Царево, с площ от 10.251 дека, представляващ дървопроезводителна горска площ, находяща се в местността „Кирча“;

6. Имот № 013049 по КВС на землището, с ЕКАТТЕ 07291, общ. Царево, с площ от 22.096 дека, представляващ дървопроезводителна горска площ;

7. Имот № 014053 по КВС на землището, с ЕКАТТЕ 07291, общ. Царево, с площ от 163.999 дека, представляващ дървопроезводителна горска площ, находяща се в местността „Край село“;

8. Имот № 015048 по КВС на землището, с ЕКАТТЕ 07291, общ. Царево, с площ от 49.882 дека, представляващ дървопроезводителна горска площ.



9. Имот № 017067 по КВС на землището, с ЕКАТТЕ 07291, общ. Царево, с площ от 89.774 дка, представляващ Дървопроезводителна горска площ, находящ се в местността „Рудево“;
10. Имот № 021016 по КВС на землището, с ЕКАТТЕ 07291, общ. Царево, с площ от 256.156 дка, представляващ Дървопроезводителна горска площ, находящ се в местността „Цилево“;
11. Имот № 022061 по КВС на землището, с ЕКАТТЕ 07291, общ. Царево, с площ от 192.206 дка, представляващ Дървопроезводителна горска площ, находящ се в местността „Лисарите“;
12. Имот № 023054 по КВС на землището, с ЕКАТТЕ 07291, общ. Царево, с площ от 27.176 дка, представляващ Дървопроезводителна горска площ, находящ се в местността „Мирова лъка“;
13. Имот № 024104 по КВС на землището, с ЕКАТТЕ 07291, общ. Царево, с площ от 127.592 дка, представляващ Дървопроезводителна горска площ, находящ се в местността „Студен вряз“;
14. Имот № 024106 по КВС на землището, с ЕКАТТЕ 07291, общ. Царево, с площ от 104.038 дка, представляващ Дървопроезводителна горска площ, находящ се в местността „Студен вряз“;
15. Имот № 024107 по КВС на землището, с ЕКАТТЕ 07291, общ. Царево, с площ от 338.384 дка, представляващ Дървопроезводителна горска площ, находящ се в местността „Студен вряз“;
16. Имот № 025080 по КВС на землището, с ЕКАТТЕ 07291, общ. Царево, с площ от 95.469 дка, представляващ Дървопроезводителна горска площ, находящ се в местността „Трапка“;
17. Имот № 025088 по КВС на землището, с ЕКАТТЕ 07291, общ. Царево, с площ от 3.883 дка, представляващ Дървопроезводителна горска площ, находящ се в местността „Трапка“;
18. Имот № 033001 по КВС на землището, с ЕКАТТЕ 07291, общ. Царево, с площ от 311.775 дка, представляващ Дървопроезводителна горска площ, находящ се в местността „Гълта Барчина“.



ПРОТОКОЛ

Днес, 07.03.2016 г., комисията е назначена със заповед № РД 16-083/25.02.2016 г. на

директора на Регионална инспекция по горите, гр. Бургас в състав:

1. инж. Силвия Христова – т.л. експерт при РД, гр. Бургас,
2. инж. Златка Азманова – н-к отдел „Стопанисване“ в ЮИД/И Сливен,
3. инж. Цветомир Генев – директор на ИИ „ДПС Костин“.

Във връзка с чл. 6, ал. 2 от Закона за горите и писмо изх. №91-320/08.02.2016 год. на

заместник министър на земеделието и храните относно решение на Министерски съвет, съгласно протокол №6/11.02.2015 г. председателят на горски територии (отдели и подотдели, съгласно действащия ЛСП от 2008 г. на ИИ „ДПС Костин“) – държавна собственост, да се причислят образно техните функции към държавните групи „защитни горски територии“;

одобрени с решение на Министерски съвет, протокол №6/11.02.2015 г., както следва:

1. Горска фазан на стросот

Отдели, подотдели: 13:е; 17:у; 19:а,к,л,п; 27:п; 38:и,г; 57:а,б,г,д; 87:г,д; 96:а,б; 101:а,к; 123:ж; 124:з; 125:п,г; 128:к; 203:в,г,д,е; 204:а,ж; 206:м,н; с обща площ – 258,8 ха,

от които 258,8 ха за лесна и 0 ха незалесна

2. Горски територии със значение за съхранение на изумрудни ценности и

традиционна, религиозна и етническа идентичност на местните общности:

Отдели, подотдели: 42:д (част); 55:в (част); 99:е (част); 208:ж (част), с обща площ – 1,4 ха, от които 1,4 ха за лесна и 0 ха незалесна

3. Горска околовръстна напътна вода и места за отдих:

Отдели, подотдели: 9:г (част); 14:б (част); 42:д (част); 64:з; 75:а (част); 6 (част); 93:и (част); 103:з (част); 109:и (част); 111:в (част); 127:г (част); 134:а (част); 152:и (част); 154:а (част); 217:в (част); 222:б (част), с обща площ – 3,4 ха, от които 3,3 ха за лесна и 0,1 ха незалесна

незалесна

4. Горска ретиващо значение за регулиране на водния отток във водосборните

Отдели, подотдели: 29:ж,п,р; 60:а; 91:и; 92:о; 93:а,б; 101:а,б,г,д; 225:б; 214:г,е; 125:п; 127:п; 205:п; 206:п; 209:п; 214:ш; с обща площ – 157,4 ха, от които 157,4 ха за лесна и 0 ха

незалесна

5. Горска стръвни, много стръвни, урбест и силно скатист тервени

Отдели, подотдели: 21:ж; 28:в; 29:ш; 45:а; 46:х; 53:ж; 61:п,г; 64:к,б; 85:8; 86:в; 91:к; 93:5,6;


инж. Тони Кръстев


03.03.2016


ИЗПЪЛНИТЕЛЕН ДИРЕКТОР НА ИИ

УТВЪРЖАВАМ



1. (инж. Славия Христова) 

2. (инж. Златка Азманова) 

3. (инж. Цветомир Петров) 

Комисия:

Настоящият протокол съдържа две страници и се съставя в четири еднообразни екземпляра, по един за ИАТ София, РАТ Бургас, ЮИП Сливен и ПП "ДС Кости".

от която 109,8 ха залясена и 0,3 ха незалясена

7. Горски територии за осигуряване основните нужди на местното население:
Отделни подотделения: 12:а-е;ж; 18:а,в,е,ж,з,и; 65:о; 204:б-е,з,л, с обща площ – 110,1 ха,

228:н,л; 232:ж; с обща площ – 413,3 ха, от която 413,3 ха залясена и 0 ха незалясена
152:д,о; 155:а,к,л; 158:о; 207:а; 211:в; 216:а,г; 217:б,з; 218:к,о,е; 219:е,г; 220:р,г; 225:ж;
53:з; 58:е; 59:е,м; 60:и; 61:и; 77:о; 102:о,и; 103:б; 104:а,б,ж; 105:и; 106:и; 133:л,е,ж,з;
Отдели, подотдели: 10:б,л; 14:р; 17:е; 34:б,ж; 36:з; 45:и; 46:в; 48:и; 49:и; 51:ж,о; 52:л;
6. Горска котлообразна територия за разпространяването на пожар:

обща площ – 80,5 ха, от която 74,0 ха залясена и 6,5 ха незалясена
95:и; 100:у,з; 113:ж; 125:8; 128:д; 137:ж; 138:р,с; 152:2; 214:5; 224:а,б; 225:в; 226:ж; 229:1, с



С обща площ – 3430,6 ха., в т. ч. 3124,1 ха. горски фонд и 306,5 ха. селскостопански фонд.
Пренес от настоящата заповед да се връчи на директора на дирекция „ПС“ и директора на дирекция „АПОЧР“ в ДАТ, на директора на РДБ Бургас, както и на директора на Държавно горско стопанство „Кости“ за сведение и изпълнение.
Контролът по изпълнението на заповедта възлагам на инж. Йордан Радославова – зам.-председател на Държавна агенция по горите.

top/nc



/инж. Стефан Юрков/



ЗАПОВЕД

№ П-05-028

с. Костин, 28.02.2012 год.

На основание чл. 29, ал. 1, т. 1 от Правилник за организацията и дейността на ЮИПТ ДП, гр. Сливен, чл. 3, ал. 6 от ППЗЛОД и чл. 92, ал. 3 от Наредба № 6/05.02.2004 г. на МЗП,

ОПРЕДЕЛЯМ:

1. Граници на ловищата в ДУ „Марковци“ с обща площ: 3430,60 ха (в т.ч.: ТТ – 3124,00 ха, ЗТ – 306,60 ха), както следва:

1. 1 – во ловище „Марангелово“, с граници:

- север: от местност Михалцов пръход по левият бряг по течението на река Велека до местност Кречеро;

- изток: от местност Кречеро, през пресечната точка (граничен стълб) на граници

на отдели 57 и 101, в посока юг, по границата между I ГСУ „Силкосия и II ГСУ „Везая“ до пресечната точка на отдели 54, 57, 100 и 101, оттам в посока югозапад и юг по билото, граница

пресечната точка на отдели 54, 57, 100 и 101, оттам в посока запад, граница между отдели 53, 54, 55 и 42, оттам в посока запад по чакъленик прът до пресечната точка на граници на отдели 43 – 45 и 47, оттам в посока

югозапад по дола, граница между отдели 45 и 44 до вливането му в Сухия дол, пресечна точка на отдели 31, 32, 44 и 45.

- юг: от последната точка в посока северозапад по Сухия дол до вливането му в река Велека.

- запад: от вливането на Сухия дол в р. Велека по течението на същата до местност Михалцов пръход.

Площ: 981,7 ха

В т.ч.: ТТ – 749,7 ха (45 – 53 и 57 – 61)

ЗТ – 232,0 ха

2. II – во ловище „Леница“, с граници:

- север: От пресечната точка на отдели 54, 57, 100 и 101 в посока югоизток по билото граница между отдели 54, 55 със 100, до пресечната точка (граничен стълб) на отдели

55, 56, 100 и 102.

- изток: срещу дола, граница между I ГСУ „Силкосия“ и II ГСУ „Везая“ от последната в посока юг границата между отдели 56 и 102 до пресечната точка (граничен стълб)

на отдели 39, 40, 56 и 102, оттам в посока изток и юг по билото прът граница между I ГСУ „Силкосия и II ГСУ „Везая“ и граница между отдели 38, 39 и със 102, 104, 141 и 146 до

пресечната точка на отдели 38, 145 – 147 и 164.

- юг: от последната точка в посока запад, срещу течението на р. Лопушна до пресечната точка на отдели 35, 36, 41, 149 и 151 оттам в посока запад по билото прът граница

на отдели 34 и 35 със 151 и 152, до чакъленик прът и пресечна точка на отдели 32, 34 и 152.

- запад: от последната точка на северозапад по чакъленик прът до пресечната точка на отдели 32, 33 и 44, оттам в посока северозапад по билото, до Сухия дол и пресечна

точка на отдели 31, 32, 44 и 45 след това продължаваме в посока северозапад по границата на отдели 45 и 44 до пресечна точка на отдели 43 – 45 и 47, след това северозапад по прът, до


пресечна точка на отдели 42 и 53 – 54. Оттам продължава на север по билото, граница между отдели 53, 57, 54 и 57, оттам продължава на северозапад до пресечната точка (граничен стълб) на граници на отдели 54, 57, 100 и 101.

Площ: 829,0 ха

В т.ч.: ТТ – 829,0 ха (33 – 44 и 54 – 56)

ЗТ – 0,0 ха





и приложение.

Заповедта да се сведи до знанието на зам. директора на ТП „ЛПС Кости“ за съвешние

ЗТ - 74,6 ха

216:а,б,в,г,д,е,1,3; 217 - 220, 226 - 232)

В т.ч.: ЛТ - 741,4 ха (154; 211:б; 212:а,о,н,м,1,3; 213:г; 214:в,1; 215:б,1;

Площ: 816,0 ха

Трново“, до пресечната точка /граничен стълб/ на отдели 229, 230 и 231.
- запад: от пресечната точка /граничен стълб/ на отдели 232 и 216, от там продължаваме на северозапад по границата между ТП „ЛПС Кости“ и ТП „ЛПС Матко между ТП „ЛПС Кости“ и ТП „ЛПС Матко Трново“;
- юг: от пресечната точка на отдели 154, 155, 211 и 212 и на запад по граничното сръбжение (кьона) до пресечната точка /граничен стълб/ на отдели 232 и 216 и границата

155, 211 и 212.
там на югозапад по дърето граница между отдели 154 със 155 до пресечната точка на отдели 154, от между отдели 153, 156 със 154, до пресечната точка /граничен стълб/ на отдели 156 - 154, от това продължаваме на югоизток по долната граница на полотен 153:ш по дърето граница на югозапад по чакъларния път до пресечната точка на отдели 221, 222, 153, 154 и 224, след 30, 31 с 223 до пресечната точка /граничен стълб/ на отдели 31, 153 и 223 от там продължаваме отдели 46, 30, 223 и 224, след това продължава на югоизток по билото граница между отдели - изток: от вливането на Сухият дол, през пресечната точка /граничен стълб/ на течението на р. Велска, до вливането на Сухият дол.

северозток по Влахов дол до вливането му в река Велска след това продължава на изток по север: от пресечната точка /граничен стълб/ на отдели 229, 230 и 231, оттам

4. IV-то ловище „Брянново“

ЗТ - 0,0 ха

221 - 225)

В т.ч.: ЛТ - 803,9 ха (30 - 32; 151 - 153; 155:а,б,в,г,д,е; 156; 157; 158:а,б,в; 159:а,б,в;

Площ: 803,9 ха

224.
граница между отдели 30, 31 с 223 до пресечната точка /граничен стълб/ на отдели 46, 30, 223 и 153, 154 и 224, от там продължаваме на северозток по чакъларния път през пресечната точка 156 със 154 през долната граница на полотен 153:ш до пресечната точка на отдели 221, 222, отдели 156 - 154, след това продължава на северозапад по дърето граница между отдели 153, изток по дърето граница между отдели 154 със 155, през пресечната точка /граничен стълб/ на пресечната точка /граничен стълб/ на отдели 154, 155, 211 и 212, оттам продължава на - запад: от пресечната точка на отдели 154, 155, 211 и 212, оттам продължава на пресечната точка /граничен стълб/ на отдели 154, 155, 211 и 212.

- юг: от граничното сръбжение (кьона) продължава на запад по сръбжението, до граничното сръбжение (кьона);
41, 36, 149, 151 и 35, след това продължава на югозапад по десният бряг на река Лопушна до на изток по близкия път граница на отдели 34, 35 със 151 и 152, до пресечната точка на отдели чакъларния път до пресечната точка (граничен стълб) на границите на отдели 32 и 152, оттам - изток: от пресечната точка на отдели 44, 33 и 32, продължаваме на югозапад по югоизток по билото граница между отдели 44 и 42 до пресечната точка на отдели 44, 33 и 32.

- север: от пресечната точка (граничен стълб) на границите на отдели 46, 30, 223 и 224 на югоизток по Сухия дол до пресечната точка отдели 45, 44, 32 и 31, оттам продължава на

3. III-то ловище „Марковици“, с граници:



Фонд. Обща площ – 3269,9 ха., в т. ч. 3105,4 ха. горски фонд и 164,5 ха. селскостопански

на западната граница е около 5 км.

границата продължава в посока север-северозапад по граничният дол между отделите 54, 55, 56, 57 и 101, 102 до първоначалната точка при местността „Кренеро“. Общата дължина 146 отдели, до пресичане на камionenният път Малко Търново - Синеморец. След пътят границата свива рязко на север като следи билото на Тодорова бърчина между 38, 39 и 142. Лопушница е дълга около 9 км. От точката на вливане на Тодоровски дол в р. Лопушница, Тодоровски дол в р. Лопушница. Така очертамата се южна граница с Ренублика Турция и р. Лопушница, граничещ с биоферен резерват „Узунбужак“ от юг, до точката на вливане на р. Лопушница в Резовска река, при отдел 129. Продължаваме на запад срещу течението на р. течението на запад, по държавната граница с Ренублика Турция, до вливането на р. „МС-Царево“ III, дълга около 8 км. След достигане на р. Резовска първаме срещу стопанства и стига до отдел 123 при р. Резовска. За източна граница се счита границата с „МС-Царево“ III, границата свива рязко на юг, като следи границата между двете горски „Сърпия“. Така по течението на реката се продължава около 6 км. При отдел 93, граничещ с „Кренеро“. От там следим течението на р. Велека на изток, която е северна граница на ДУ Най-северозападната точка на участъка е заводът на река Велека при местността

1. Обособявам дивечовъден участък „Сърпия“.
2. Дивечовъдният участък „Сърпия“ включва част от държавния ловностопански район „Макьовци“, обособен със заповед № РД 46-1623/03.10.2001 г. на министъра на земеделието и горите, от района на дейност на Държавно горско стопанство „Кости“, със следните граници:

НАРЕЖДАМ:

На основание чл. 10, т. 1 от Закона за лова и опазване на дивеча и чл. 5, ал. 1, т. 1 и ал. 3 от Устройствения правилник на Държавна агенция по горите и предложение на РД Бургас с писмо с изх. № 04-05-353/11.05.2009 г.

№ 694
19.05.2009 г. София,

ЗАПОВЕД

София, бул. „Христо Ботев“ №55, тел. централа 98511, факс 981 37 36

РЕПУБЛИКА БЪЛГАРИЯ
МИНИСТЕРСКИ СЪВЕТ
ДЪРЖАВНА АГЕНЦИЯ ПО ГОРИТЕ



ИМА. Липецк
25.05.2009г. - [Signature]

Пренис от настоящата заповед да се връчи на директора на дирекция "ЛС" и
директора на дирекция "АПОП" в ДАТ, на директора на РД Бургас, както и на директора
на Държавно горско стопанство "Костин" за сведение и изпълнение.
Контролът по изпълнението на заповедта възлагам на инж. Нордан Радославов -
зам.-председател на Държавна агенция по горите.

ПРЕДСЕДАТЕЛ НА ДАТ:



/доц. Стефан Юрков/

kop/тс





ЗАПОВЕД

№ РД-05-193

с. Кости, 30.12.2011 год.

На основание чл. 3 ал. 6 от ПЛЗЛОД, във връзка със заповедта (предложение) на „Инверта 2007“ ЕООД с вх. № 1102/05.12.2011 година,

ОПРЕДЕЛЕНИЕ

Граници на ловищата в ДУ „Сърпия“, с обща площ 3 269,9 ха, като в т.ч. ГТ – 3 105,3 ха и ЗТ – 164,6 ха, както следва:

1. I-во ловище „Джамиевци“, с граници:

- север: от пресечната точка (граничен стълб) на границите на отдели 57 и 101 от там по лесния бряг по течението на река Велка до точката на вливане на Ходжански дол в река Велка;

- изток: от точката на вливане на Ходжански дол в река Велка обратно по габелата на дерето до пресечната точка (граничен стълб) на отдели 109, 110 и 134.

- юг: от пресечната точка (граничен стълб) на отдели 109, 110 и 134 по дерето в полотно 134:б, продължаващо като граница между полотно 134: а и 134:с до вливането му с Казийски дол. Оттам по течението на Казийски дол до от пресечната точка (граничен стълб) на границите на отдели 139, 140 и 135, като продължава по границата (дерето) между 139 и 140

отдел до пресечната точка (граничен стълб) между отдели 139, 140, 142 и 143. Оттам по чакълирания път до границата с ЛГСУ „Ситкосия“ (граничен стълб на отдели 39, 40, 56 и 102).

- запад: от граничен стълб на отдели 39, 40, 56 и 102 по границата с ЛГСУ „Ситкосия“ до пресечната точка (граничен стълб) на границите на отдели 57 и 101 като продължава до лесния бряг на река Велка.

Площ: 816,2 ха

ЗТ – 43,2 ха

В т.ч.: ГТ – 773,0 ха (от 98 до 109 вкл.; 134:а, б (част 8,0 ха) т и 140-отдел)

2. II-во ловище „Кинтопото“, с граници:

- север: от точката на вливане на Ходжански дол в река Велка по лесния бряг по течението на реката до землищата граница на село Кости със село Бродилово.

- изток: от землищата граница на село Кости със село Бродилово и по границата между ГТ „ДПС Кости“ и ГТ „ДПС Ларево“, до пресечната точка (граничен стълб) на

границите на отдели 117, 118 и ГТ „ДПС Ларево“.

- юг: от пресечната точка (граничен стълб) на границите на отдели 117, 118 и ГТ „ДПС Ларево“ по границата между 117 и 118 отел до пресичането и с граничното съоръжение (кьопа), продължавайки по него до пресичането му с дерето, което е граница между 117 и 130

отдел.

- запад: от точката на пресичане на граничното съоръжение (кьопа) с дерето, което е граница между 117 и 130 отел, оттам нагоре по дерето, което е граница между отдели 133 и 117, 116 до границата между полотно 133:т и 133:в, като се казва на бялния път, който е граница между отдели 133 и 134 излизайки на пресечната точка (граничен стълб) на отдели 133, 134 и 110.

Оттам по чакълирания път, до пресечната точка (граничен стълб) на отдели 109, 110 и 134, като от нея се спуска по течението на Ходжански дол до точката на вливането му в река Велка.

Площ: 800,6 ха

В т.ч.: ГТ – 729,9 ха (от 93 до 97 вкл.; от 110 до 116 вкл.; 117:а, б, в, г, з, л, м, н, о, п, р, 1, 2; 133:а, б, в, г, к, л, м, н, 1, 2, 3)

ДИРЕКТОР: (инж. Венелин Раikov)

Заповедта да се сведе до лесовъдския състав на ТП „П.С. Костин“ и фирма „Либсрта 2007“ ЕООД за сведение и припожнене и до зам. директора за контрол.

31 - 12,5 ха

Площ: 816,6 ха
В т.ч.: ЛТ - 804,1 ха (129: а, н; 131: б, ж, з; н; 132: г, д, е, ж, з; н; 134: б (част 3,4 ха), в, г, д, е, ж, з, и, к, л, м, н, о, п, р, с, т; от 135 до 139 вкл.; от 141 до 144 вкл.; 145; 146)

- **запад:** от пресечната точка (граничен стълб) на отделни 38, 146, 145, 164, 147, нагоре по границата с ЛТС „Смикосий“ (граничната точка между отделни 38 и 146 и след това между отделни 39 и 146, 141) до пресечната точка (граничен стълб) на отделни 39, 104 и 141.

- **юг:** от пресечната точка (граничен стълб) на отделни 128 и 129, нагоре срещу течението на река Ревая до границата с резерват „Узунбужак“, продължавайки по нагоре срещу течението на река Лопушница до пресечната точка (граничен стълб) на отделни 38, 146, 145, 164, 147.

- **изток:** от пресечната точка (граничен стълб) на отделни 133, 134 и 110, като продължава по границата между отделни 133 и 134 до пресечната точка (граничен стълб) на отделни 131, 132, 133 и 134. Оттам по пътя, който е граница между отделни 133 и 132, и след това по границата между подотделни 133-т и 133-в; до граничното дърво на отделни 133 и 116, продължавайки по него до граничното съоръжение (кьопа). По граничното съоръжение (кьопа) до портала за местност „Керчинията“, като продължава за кьопа по пътя който е граница между отделни 130 и 136 до пресечната точка (граничен стълб) на отделни 128, 129 и 130. Оттам по границата на отделни 128 и 129 до техния граничен стълб до река Ревая.

- **север:** от пресечната точка (граничен стълб) на отделни 104, 140 и 141 по чакъларния път до пресечната точка (граничен стълб) между отделни 139, 140, 142 и 143, като продължава по границата (дърето) между 139 и 140 отдели до пресечната точка (граничен стълб) на границите на отделни 139, 140 и 135 в Казийски дол. Оттам по дъла нагоре отклонявайки се между границата на подотделни 137-а и 137-б и по дърето в подотдел 137-б излизайки пресечната точка (граничен стълб) на отделни 109, 110 и 134. По чакъларния път до пресечната точка (граничен стълб) на отделни 133, 134 и 110.

4. IV-то ловнище „Горни Стойчев-Харманя“

31 - 38,2 ха

Площ: 836,5 ха
В т.ч.: ЛТ - 798,3 ха (117: д, е, ж, з, и, к; от 118 до 128 вкл.; 130: б, в, г, д, е, ж, з, и, к, л, м, н, о, 1, 2, 3)

- **север:** от портала за местност „Керчинията“ по границата между отделни 117, 118 и 119, нагоре по пътя до портала на граничното съоръжение (кьопа) за местност „Керчинията“

- **запад:** от пресечната точка (граничен стълб) на отделни 128 и 129, по дърето което е граница между тях до пресечната точка (граничен стълб) на отделни 128, 129 и 130 и

- **юг:** от границата с ТП „ЛТС Царево“ на левия бряг на река Ревая нагоре обратно на

река Ревая.

- **изток:** от пресечната точка (граничен стълб) на границите на отделни 117, 118 и 119 по границата между двете горски стопанства до пресечането и с левия бряг на

границата между 117 и 118 отдели и по нея до пресечната точка (граничен стълб) на границите

3. III-то ловнище „Сърпните“, с граници:



ТЕХНИЧЕСКО ПРЕДЛОЖЕНИЕ ЗА ИЗПЪЛНЕНИЕ НА ПОРЪЧКАТА

От инж.Румен Йосифов Райков
и в качеството ми на УПРАВИТЕЛ

(посочва се длъжността и качеството, в което лицето има право да представява и
управява - напр. извънпозителен директор, управител и др.) на "АПРОЛЕСПРОЕКТ"
ЕООД,

ЕИК 831 654 365, със седалище и адрес на управление гр.София 1303, ул."Софроний
Врачански"№10

Относно: Обществена поръчка с предмет: "Извършване на инвентаризация на горските
територии и изработване на ловностопански план, план за дейностите по опазване на
горските територии от пожари и за изработване на горкостопански план за горските
територии - държавна собственост, по обособени позиции, както следва:

Обособена позиция № 1: в района на дейност на ТП "Държавно горско стопанство Кости"

УВАЖАЕМИ ГОСПОДИН ДИРЕКТОР,

1. С настоящото във връзка с Решение изх. № 5625/09.12.2016 г. и обявление за
възлагане на обществена поръчка на РДП-Бургас за извършване на услуги, Ви представяме
нашата оферта за участие в обявената от Вас процедура.

2. Желам да участвам в процедурата и предлагаме да изпълним поръчката в
съответствие с техническото задание.

3. Заявявам, че ще изпълним поръчката в съответствие с всички нормативни
изисквания за този вид дейност, както и в съответствие с изискванията на възложителя,
посочени в техническото задание, обявлението и указанията за възлагане на обществената
поръчка.

4. Предлагаме срок за изпълнение на договора 24месеца, (не повече от 24 месеца)
при спазване на следното:

В "АПРОЛЕСПРОЕКТ"ЕООД има изградена система за контрол на качеството от
дълги години. В нея участват контролен специалист, ръководител обект, управител. Те
извършват до този момент работа и дават указания за поддържане на качеството.
Горкостопанският план се проверява от контролен специалист по време на различните етапи
от изготвянето му, като се следи за спазване на нормативните документи и сроковете заложени в
договора за изпълнение.

От м.октомври 2015г. Дружеството ползва Наръчник на системата на управление на
качеството, разработена и внедрена в съответствие с изискванията, определени от
международния стандарт ISO 9001:2015/БДС EN ISO 9001:2015/.

Системата за управление на качеството на "АПРОЛЕСПРОЕКТ"ЕООД е изградена в
пълния обхват на стандарта за съответствие и обхваща Инвентаризация на горските
територии, изработка на горкостопански планове, планове за защита на горските
територии от пожари, горкостопански и противопожарни карти.

- Системата за управление на качеството е описана в Наръчника чрез:
- Документираните Политики и цели по качеството;
- описание на взаимодийствието на процесите, включени в СУК;
- представяне и позоваване на документите за ефикасно планиране, проектиране и
управление на процесите,

- посочване на основните отворености и компетентности на персонала по отношение на качеството.

Наръчникът може да послужи още като:

- средство за обявяване и официализиране на Политиката и целите по качеството;
- документална основа за провеждане на вътрешни и външни одити и за планиране на непрекъснати подобрения на СУК;

- методическа основа при провеждане на обучение по качеството.

5. Декларираме, че сме запознати с документацията за участие и приемаме без възражения условията и изискванията.

6. Декларираме, че сме запознати и приемаме условията на проекта на договора.

7. Декларираме, че срокът на валидност на офертата – 90 (деветдесет) дни, считано от крайния срок на приемане на офертите.

8. Декларираме, че при изготвяне на офертата са спазени задълженията, свързани с данъци и осигуровки, опазване на околната среда, закрила на заетостта и условията на труд;

9. В случай, че бъдем определени за изпълнител, с който ще бъде сключен договор ще представим всички документи, необходими за подписването му, съгласно документацията за участие.

Забележка: когато лицето, което подава офертата, не е законният представител на участника се представя документ за упълномощаване - Нотариално заверено и лично;



ДЕКЛАРАЦИЯ:

/инж. Румен Райков/

Дата 16.01.2017г.
гр.София

ЦЕНОВО ПРЕДЛОЖЕНИЕ

От «АГРОЛЕСПРОЕКТ» ЕООД

Регистриран/вписан в Търговския регистър при Агенция по вписванията с
ЕИК/ВУЛСТАТ 831 654 365,

Представявявано от инж. Румен Йосифов Райков
в качеството му на УПРАВИТЕЛ

Относно: Обществен поръчка с предмет: „Извършване на инвентаризация на горските територии и изработване на горскостопански карти, план за ловностопански дейности и план за дейностите по опазване на горските територии от пожари, и горскостопански план за горските територии – държавна собственост по обособени позиции“.

За Обособена позиция № 1: „Относно: „Извършване на инвентаризация на горските територии и изработване на горскостопански карти, план за ловностопански дейности и план за дейностите по опазване на горските територии от пожари, и горскостопански план за горските територии – държавна собственост в района на *дейност на ТП „Държавно горско стопанство Костин*“

УВАЖАЕМИ ГОСПОДИН ДИРЕКТОР,

С настоящото във връзка с Решение изх. № 5625/09.12.2016 г. и обявление на РДП-Вуртас за възлагане чрез открита процедура по реда на ЗОП на обществена поръчка за извършване на услуга, Ви представяме нашата ценова оферта за участие в обявената от Вас открита процедура.

Цена за изпълнение на услугата за 1 хектар:

15,01/петнадесет лева и една стотинка/лв. без ДДС.

УКАЗАНИЯ:

Предметната цена, която кандидатът може да предложи е 15,05 лева/петнадесет лева и пет стотинки/ без ДДС. Предложеният над тази цена не се оценяват и кандидатът се декласира.

Кандидатът следва да оферира цена за изпълнение на услугата за 1 хектар без ДДС.

Предметната цена следва да бъде в лева без ДДС, изписана **ЗАБЪЛЖИТЕЛНО** с две цифри след десетичната запетая.

С офериранията единична цена за 1 ха без ДДС, се намаляват пропорционално единичните цени без ДДС за инвентаризация и горскостопански план, които възложителите ще заплащат.

Дата: 16.01.2017 год.

Подпис и печат



