

ПРИЛОЖЕНИ ДОКУМЕНТИ

КЪМ ЗАДАНИЕ ЗА ИНВЕНТАРИЗАЦИЯ И ПЛАНИРАНЕ НА ГОРСКИТЕ
ТЕРИТОРИИ НАТП ДЪРЖАВНО ГОРСКО СТОПАНСТВО МАЛКО ТЪРНОВО

1. Решение № 610/10.07.2009 г. на Министерски съвет;
2. Решение № 259/36.04.2011 г. на Министерски съвет;
3. Решение № 510/08.07.2011 г. на Министерски съвет;
4. Решение на Бургаски окръжен съд от 07.03.2014 г.;
5. Протокол от 15.06.2016 г. във връзка със заповед № 351/13.06.2016 г. на Община Малко Търново;
6. Заповед № 7/27.03.2013 г. на Басейнова дирекция гр. Варна;
7. Протокол от 07.03.2016 г. утвърден от ИАГ но 29.03.2016 г.;
8. Протокол от 15.10.2008 г. за определяне на защитни и специални гори;
9. Заповед № РД 49-141/21.06.2004 г. за определяне на ловностопанските райони;
10. Заповед № РД 49-19/28.02.2002 г. за определяне на ловностопански райони;
11. Договор № 21/24.03.2010 г. с „АБК” ЕООД Бургас за предоставяне на ЛСР;
12. Договор № 22/31.03.2010 г. с „Мешков” ЕООД М. Търново за пред. на ЛСР;
13. Договор № 25/18.02.2011 г. с „Форчън кънсалтинг” ЕООД Бургас за пред. на ЛСР;
14. Договор № 67/17.11.2009 г. с „Бургус Трейдинг 2” ЕООД Бургас за пред. на ЛСР;
15. Договор № 64/13.11.2009 г. с ловно сдружение „Сокол 2001” М. Търново;
16. Бизнес програми – 4 броя;
17. Ловна таксация;
18. Справка за популацията на вълка;
19. Регистър на горската семепроизводствена база;
20. Постоянни пробни площи – 4 бр.
21. Списък на насаждения с участие на странджанска зеленика;
22. Списък на насаждения с участие на кавказка боровинка;



РЕПУБЛИКА БЪЛГАРИЯ
МИНИСТЕРСТВО НА СЪВЕТА

ПРЕМИС
№ 68/49.7.09.

РЕШЕНИЕ № 610

от 10 юни 2009 година

ЗА ИЗКЛЮЧВАНЕ ОТ ДЪРЖАНИИ ГОРСКИ ФОНД НА ПОЗЕМЛЕНИ
ИМОТИ - ПУБЛИЧНА ДЪРЖАВИНА СОБСТВЕНОСТ

На основание чл. 14, ал. 1, т. 1, чл. 14а, ал. 1, чл. 17, ал. 2 и чл. 19,
чл. 1 и 2 от Закона за горите

МИНИСТЕРСКИТ СЪВЕТ
РЕШИ:

1. Изключва при промяна на предназначението им гори и земи от
държавния горски фонд - публична държавна собственост, в размер
16,441 дека съгласно действия подробен устройствен план за изграждане на
лепо за обезвреждане на битови отпадъци, одобрен със Заповед № 647 от
15 декември 2007 г. на кмета на община Малко Търново, представляващи
имоти с идентификатори:

- а) 46663.45.912 в землището на Малко Търново, община Малко
Търново, област Бургас, по кадастрална карта, одобрена със Заповед
№ РД-18-93 от 19 декември 2007 г. на изпълнителния директор на Агенцията по
геодезия, картография и кадастр (АГКК), адрес на поземления имот:
местност - няма, площ: 3,412 дека, стар идентификатор: 896, съсед:
46663.45.911, съгласно скица-проект на поземлен имот № 13825 от 26 август
2008 г., презаверена на 17 юни 2009 г., издадена от Службата по геодезия,

картография и кадастър - Бургас, в отдел 129, подотдел „Г“ по лесостроителния проект от 1998 г., в териториалния обхват на дейност на Държавно горско стопанство „Малко Търново“, имотът е публична държавна собственост, видно от акт № 4579 от 17 ноември 2008 г., издаден от областния управител на област Бургас;

б) 46663.45.910 в землището на Малко Търново, община Малко Търново, област Бургас, по кадастрална карта, одобрена със Заповед № РД-18-93 от 19 декември 2007 г. на изпълнителния директор на АГКК, адрес на поземления имот: местност - няма, площ: 0,060 дка, стар идентификатор: 896, съсед: 46663.45.911 съгласно скица-проект на поземлен имот № 13826 от 26 август 2008 г., презаверена на 17 юни 2009 г., издадена от Службата по геодезия, картография и кадастър - Бургас, в отдел 129, подотдел „Г“ по лесостроителния проект от 1998 г., в териториалния обхват на дейност на Държавно горско стопанство „Малко Търново“, имотът е публична държавна собственост, видно от акт № 4578 от 17 ноември 2008 г., издаден от областния управител на област Бургас;

в) 46663.45.913 в землището на Малко Търново, община Малко Търново, област Бургас, по кадастрална карта, одобрена със Заповед № РД-18-93 от 19 декември 2007 г. на изпълнителния директор на АГКК, адрес на поземления имот: местност - няма, площ: 12,969 дка, стар идентификатор: 896, съсед: 46663.45.911, 46663.45.914 съгласно скица-проект на поземлен имот № 13827 от 26 август 2008 г., презаверена на 17 юни 2009 г., издадена от Службата по геодезия, картография и кадастър - Бургас, в отдел 129, подотдел „е“ по лесостроителния проект от 1998 г., в териториалния обхват на дейност на Държавно горско стопанство „Малко Търново“, имотът е публична държавна собственост, видно от акт № 4580 от 17 ноември 2008 г., издаден от областния управител на област Бургас.

2. Община Малко Търново със седилище и адрес на управление: Малко Търново, п.к. 8350, община Малко Търново, област Бургас, ул. „Тръновска комуна“ № 3, ЕИК 000057086, представлявана от кмета Иван Желязков Иванов, заплаща цена за промяна на предназначението в размер 40 780,02 лв., видно от удостоверение за оценка:

- а) № 167 от 8 октомври 2008 г., за имот с идентификатор 46663.45.912 с цена за промяна на предназначението - 8 230,38 лв.;
- б) № 166 от 8 октомври 2008 г., за имот с идентификатор 46663.45.913 с цена за промяна на предназначението - 32 430,44 лв.;
- в) № 168 от 8 октомври 2008 г., за имот с идентификатор 46663.45.910 с цена за промяна на предназначението - 119 220 лв.

издадени от Регионалната комисия по оценка към Регионалната дирекция по горите - Бургас, внесими в бюджета на Държавна агенция по горите по банковата сметка на Национален фонд „Българска гора“, БНБ-ЦУ София, IBAN: BG98 BNBG 9661 3100 1758 01, BIC на БНБ - BNBGBGSD.

3. За извършване на компенсационно залесяване община Малко Търново внася по банков сметка на Национален фонд „Българска гора“ в БНБ-ЦУ София: IBAN - BG98 BNBG 9661 3100 1758 01, BIC на БНБ - BNBGBGSD, средства в размер 15 290,13 лв., видно от удостоверение с изх. № 92-01-007 от 4 март 2009 г., № 92-01-008 от 4 март 2009 г., № 92-01-009 от 4 март 2009 г., издадени от регионалната комисия по оценка при Регионалната дирекция по горите - Бургас. Заселнати са гори с обща площ 16,441 дка.


4. Разрешава сеч на дървета само в изключената площ, като добивът на дървесина се извършва по реда на глава четвърта от Правилника за прилагане на Закона за горите, приет с Постановление № 80 на Министерския съвет от 1998 г. (обн. ДВ, бр. 41 от 1998 г.; изм. и доп., бр. 74 и 79 от 2002 г., бр. 31, 48 и 101 от 2003 г., бр. 39 от 2004 г., бр. 98 от 2005 г., бр. 54 от 2006 г. и бр. 89 от 2008 г.).

МИНИСТЪР-ПРЕДСЕДАТЕЛ: /г/ Сергей Станишев

ЗА ГЛАВЕН СЕКРЕТАР НА

МИНИСТЕРСКИЯ СЪВЕТ: /г/ Веселин Дакъв

Вярно,
ДИРЕКТОР НА ДИРЕКЦИЯ
„ПРАВИТЕЛСТВЕНА КАНЦЕЛАРИЯ“:




119220
912 - 3412
910 - 0060
9422 лв
1192 - 3472 - 80
1192 - 14965 - 70
0800 - 16441 лв = 2800

ТАКСАЦИОННА ХАРАКТЕРИСТИКА


На наследленията част от които попадат в границите на петното, предложено за построяване на депо за обезвреждане на битови отпадаци в местността „Мечкобийево“ в землището на гр. М. Търново, по новия ЛУП от 2008 год.

отдел	Стар подотдел	Нов подотдел	Засегната площ дка	Стопански клас	Съв тав	Въз раст	Пъл нога	Бони тег	Ср. Диам. см.	ср. вис м.	Дървесен запас на ха
129	а	г	3.473	ЗдВП	Здб 8 Избк 2	70	0,6	3	22	17	93 30
129	в	е	12,963	ЗдВП	Здб 8 Избк 2	70	0,7	3	18 17	22 18	116 35

Изготвил:.....
/Р. Райчев/



Директор:.....
/инж. Ст. Парушев/





ИЗПЪЛНИТЕЛНА АГЕНЦИЯ ПО ГОРИТЕ
РЕГИОНАЛНА ДИРЕКЦИЯ НА ГОРИТЕ- БУРГАС
ДЪРЖАВНО ГОРСКО СТОПАНСТВО гр.МАЛКО ТЪРНОВО

п.к.8162, гр.Малко Търново, ул. „Никола Вапцаров“ №8, e-mail: dmalkoturnovo@mg.bg, тел. 05932 2139, факс: 05952 2237

ДО РДГ - Бургас

ДЪРЖАВНО ГОРСКО СТОПАНСТВО МАЛКО ТЪРНОВО
Изх. № 726
Получено на: 08.06.2010

Относно :допълнителни данни за компенсационното залесяване

С решение № 610 на МС на РБ от 10.07.2009 г. са изключени от ДГФ 16,441 дка за изграждане на депо за обезвреждане на битови отпадъци. В т.2 на Решението е записано, че Община Малко Търново заплаща цена за промяна на предназначението в размер на 40 780,02 лв. В т. 3 на Решението е записано, че за извършване на компенсационно залесяване Община Малко Търново внася по банковата сметка на бившия НФ “БГ” средста в размер на 15 290,13 лв. Прилагам копия от преводните нареждания за плащане на горепосочените суми от Община Малко Търново.

Следователно, Община Малко Търново е собственик на изключените площи, в които следва да изгради депо за обезвреждане на битови отпадъци.

PP/PP



Директор:.....
/ инж. Ст. Парушев /



РЕПУБЛИКА БЪЛГАРИЯ
МИНИСТЕРСТВО НА ИКОНОМИЧЕСКИТЕ ОТНОШЕНИЯ
НАЦИОНАЛНА АГЕНЦИЯ ЗА РЕГИСТРАЦИЯ И НАДЗОРСТВО НА ТЪРГОВИНАТА

УЧР 16212/2011

РЕШИЕНИЕ № 259

от 26 април 2011 година

ЗА ВЪВЕЖДАНЕТО И ИЗМЕНЕНИЕТО НА ПРОЦЕСИТЕ ФОНДИ ПРЕ ПРОЦЕСИТЕ
НА ПРЕДНАЗНАЧАВАНЕТО НА НА ПОЗЕМНИ НАЛОЖИ - ПУБЛИЧНА
ДЕЛЖАВНА СОБСТВЕНОСТ, ПРЕДУСТАВЯЩИ ТЪРЖ БЪЗНИ И
ТЪР. МАЛКО ТЪРГОВИ, ОБЩИНА МАЛКО ТЪРКОВО, ОБЛАСТ
БУРГАС, НЕВЕЖДАНИ ЗА РЕГИСТРИРАНЕ НА СЪМОСТОЯТЕЛНО
СТАЦИИ НА МВР ЗА ИЗГРАЖДАНЕ НА РИСТАБИРАНЕ НА
ОСОБЕНА ПУБЛИЧНА ЗА НУЖДИТЕ НА
ТЕЛЕКОМУНИКАЦИОННО ОБСЛУЖВАНЕ ЗА НУЖДИТЕ НА
МИНИСТЕРСТВОТО НА ВЪТРЕШНИТЕ РАБОТИ - ДИРЕКЦИЯ
"КОМУНИКАЦИОННИ И ИНФОРМАЦИОННИ СИСТЕМИ", СЪГЛАСАВ С
НАЦИОНАЛНАТА СЛУЖБНОСТ, ОПЕРАТИВА И ИНФОРМАЦИОННОТО
НА РЕПУБЛИКА БЪЛГАРИЯ БЪЛГАНЕТИ

На основание § 5 от Преходните и заключителните разпоредби на
Закона за горите във връзка с чл. 147, ал. 1, чл. 19, ал. 9, чл. 14, ал. 1, т. 6 и
чл. 17, ал. 2 и 4 от измененния Закон за горите (ДВ, бр. 19 от 2011 г.)

МИНИСТЕРСКИ ОЗВЕТ
РЕШИЕНИЕ

1. Изключена безвъзмездно при промяна на предназначението му
поземни имоти от горския фонд - публична държавна собственост, несоборани
за разпореждане на обект. Базова станция на МВР за изграждане на
самостоятелно обслужваща станция за изграждане на телекомуникационна
оборудване за нуждите на Министерството на вътрешните работи - дирекция
"Комуникационни и информационни системи" съгласно подготвен устройствен

1/2011

МАЛКО ТЪРКОВО

план - план за застройване, одобрен със Заповед № 319 на кмета на община Търново от 18 август 2010 г., представителски поземлен мотот с МЛНО Търново от 18 август 2010 г., община МЛНО Търново, кадастрален идентификатор 46633-42-450 в гр. МЛНО Търново, община МЛНО Търново, област Бургас, по кадастралната карта и кадастралните чертежи, одобрена със Заповед № РД-18-93 на изпълнителния директор на Агенцията по въздушен картография и кадастръ от 18 декември 2007 г., последно изменение със Заповед № КД-14-02-1108 на началника на Службата по геодезия, картография и кадастръ - Бургас, от 15 юли 2010 г., адрес на поземления мотот - гр. МЛНО Търново, с площ 0,400 ха, номер по преходен план 228, съгласно 46633-42-448, а кадастръ - Бургас, от 15 юли 2010 г., адрес на поземления мотот 2011 г., Търново, с площ 0,400 ха, номер по преходен мотот № 4119 от 10 февруари 2011 г., 46633-42-228, съгласно сряда на поземлен мотот - Бургас, по план 46633-42-228, част от мототел "У" по лесостроителен проект от 2008 г. в териториална обхвата на дейност на Пържавното горско стопанство - МЛНО Търново, съгласно станова акт № 04-05-753 на Регионалната дирекция по горите - Бургас, от 19 октомври 2010 г., акт за публична държавна собственост № 5206 от 2 декември 2010 г., издаден от Областната администрация на област Бургас, вписан в Службата по вписванията - МЛНО Търново, на 9 декември 2010 г., том IV, дял вх. рф. № 1027, д. 958.

2. Установената площ остава публична държавна собственост, като е необходимо Министерството на вътрешните работи - Дирекция "Кодификационни и информационни системи", с ЕИК 0006937350831, със седалище и адрес на управление: гр. София, вх. 1000, област София, Столична община, ул. "Местни селгевци" № 23, представяващо от Иван Цветков Димитров, ЕГН 60120377308, да предприеме действия по включването в урбанистически територии съгласно чл. 8, т. 1 от Закона за устройство на територията.

3. Министерството на вътрешните работи - Дирекция "Компютърни и информационни системи", на основание чл. 19, ал. 9 от Закона за горите на землища цена, за изключване на мотота от горския фонд, реленр 029,00 ха, определена в Удостоверение № 127 от 17 септември 2010 г., издадено от Регионалната дирекция по горите - Бургас.

4. За извършване на капитално-техническо състояние Министерството на вътрешните работи - Дирекция "Компютърни и информационни системи", внос в бюджета на Управляващата агенция по горите по банкова сметка на МЛН БНБ - ЦУ София, IBAN: BG17 9938 3691 3100 1789 01, БИК на БНБ BNBGGSD, сребрства в размер 372,00 лв. Страността е формирана въз основа на мярката на горите, потрешани на номинационно заносване, с размер 0,400 ха, определена в удостоверение за оцелка № 127 от 17 септември 2010 г., издадено от Регионалната дирекция по горите - Бургас.

ВА:15/09/2010

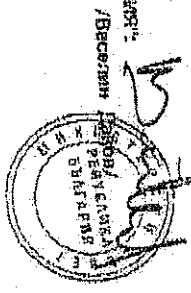
проведена по горите - Бургас, и цената на 1 ха капитално-техническо състояние в размер 372,00 лв./ха, определена със Заповед № 47 на изпълнителния директор на Управляващата агенция по горите от 14 януари 2011 г.

5. Разрешава се отн на дървета само в изпълнената площ, като дърветата на дървесна се извършва при условията и по реда на чл. 73, ал. 3-9 и чл. 86, ал. 5 и 6 от Травничка за прилагане на Закона за горите, проект с последователно № 40 на Министерския съвет от 1998 г. (Обл. ДС, бр. 41 от 1998 г.; изм. бр. 74 от 2002 г.; попр. бр. 79 от 2002 г.; изм. и доп. бр. 31, 48 и 101 от 2003 г.; бр. 39 от 2004 г.; бр. 99 от 2005 г.; бр. 54 от 2005 г.; бр. 82 от 2007 г.; бр. 71 и 89 от 2008 г.; бр. 78 от 2010 г. и бр. 7 от 2011 г.)

МИНИСТЪР-ПРЕДСЕДАТЕЛ /и/ Ванжа Борисова

ПЪЛВЕН СЕКРЕТАР НА МИНИСТЕРСКИЯ СЪВЕТ /и/ Росен Желязков

Варно, ДИРЕКТОР НА ДИРЕКЦИЯ "ПРАВНА ТЕХНИЧЕСКА КАНЦЕЛАРИЯ"



МЛДМН

ВА:15/09/2010

парцеларен план, одобрен с Решение № 388 на Общинския съвет на община Малко Търново от 25 юни 2010 г., представляващ поземлен имот с идентификатор 46663.50.957 в гр. Малко Търново, община Малко Търново, област Бургас, по кадастралната карта и кадастралните регистри, одобрени със Заповед РД-18-93 на изпълнителния директор на Агенцията по геодезия, картография и кадастр от 19 декември 2007 г., последно изменена със Заповед КД-14-02-1235 на началника на Службата по геодезия, картография и кадастр (СГКК) – Бургас, от 4 август 2010 г., с площ 2,167 дка, при съеди: 46663.50.956, 46663.45.6, 46663.45.900, 46663.45.7, 46663.50.896, 46663.35.292, 46663.50.956, 46663.45.6, 46663.45.900, издадена от СГКК – Бургас, от съгласно скица на поземлен имот № 2026, издадена от СГКК – Бургас, от 25 януари 2011 г., попадащ в отдел „128“ – част от подотдел „1“ и отдел „129“ – част от подотдел „6“, по Лесостроителен проект от 2008 г., в териториалния обхват на дейност на Държавното горско стопанство – Малко Търново, съгласно становище с изх. № 04-05-628 на Регионалната дирекция по горите – Бургас, от 23 август 2010 г., акт за публична държавна собственост № 5318, издаден от Областната администрация на област Бургас, от 19 януари 2011 г., вписан в Службата по вписванията – Малко Търново, на 24 януари 2011 г., том I, № 36, дв. вх. рег. № 39, и.д. 36.

2. Община Малко Търново с ЕУЛСТАТ 000057086, със седалище и адрес на управление: област Бургас, община Малко Търново, гр. Малко Търново, п. к. 8350, ул. „Търновска комуна“ № 3, представлявана от Иван Желязков Иванов, ЕГН 6405230568 – кмет, заплаща цена за изключване в размер на 10 050,00 лв., видно от удостоверение за оценка № 123 от 7 септември 2010 г., издадено от Регионалната комисия по оценка на Регионалната дирекция по горите – Бургас, по банкова сметка на Изпълнителната агенция по горите: БНБ – ЦУ София, IBAN: BG17 BNBG 9661 3100 1759 01, BIC на БНБ: BNBGBGSD.

3. За извършване на компенсационно залесяване община Малко Търново внася в бюджета на Изпълнителната агенция по горите по банкова сметка на Изпълнителната агенция по горите: БНБ – ЦУ София, IBAN: BG17 BNBG 9661 3100 1759 01, BIC на БНБ: BNBGBGSD, средства в размер на 1041,60 лв. Стойността е формирана въз основа на площта на горите, подлежащи на компенсационно залесяване, с размер 1,120 дка, определена в удостоверение за оценка № 123 от 7 септември 2010 г., издадено от Регионалната комисия по оценка при Регионалната дирекция по горите – Бургас, и цената на 1 дка компенсационно залесяване в размер 1,00 лв./дка, определена със Заповед № 47 от 14 януари 2011 г. на изпълнителния директор на Изпълнителната агенция по горите.

МИНИ

РЕШЕНИЕ № 510

от 8 юли 2011 година

AKT-24/183 / 14-11-11

ЗА ИЗКЛЮЧВАНЕ ОТ ГОРСКИЯ ФОНД ПРИ ПРОМЯНА НА ПРЕДНАЗНАЧЕНИЕТО МУ НА ПОЗЕМЛЕН ИМОТ – ПУБЛИЧНА ДЪРЖАВНА СОБСТВЕНОСТ, ПРЕДСТАВЛЯВАЩ ГОРИ И ЗЕМИ В ГР. МАЛКО ТЪРНОВО, ОБЩИНА МАЛКО ТЪРНОВО, ОБЛАСТ БУРГАС, НЕОБ. ОДИМ ЗА ИЗГРАЖДАНЕ НА ОБЕКТ „ПОЛСКИ ПЪТ ДО ПИ 45023 В МЕСТНОСТТА „МЕЧКОБИЕВО“, ЗЕМЛИЩЕТО НА ГР. МАЛКО ТЪРНОВО – ПЪТНА ВРЪЗКА НА ПЪТ II-99, КМ 107+920 – ЛЯВО“, ДОВЕЖДАЩ ДО ДЕПО ЗА ОБЕЗВРЕЖДАНЕ НА БИТОВИ ОТПАДЪЦИ

На основание § 5 от Преходните и заключителните разпоредби на Закона за горите във връзка с чл. 14г, ал. 1, чл. 14, ал. 1, т. 2, буква „а“, чл. 14а, ал. 1, чл. 17, ал. 2 и 4 и чл. 19, ал. 1, 2 и 5 от стъпенения Закон за горите (ДВ, бр. 19 от 2011 г.)

МИНИСТЕРСКИЯТ СЪВЕТ РЕШИ:

1. Изключва при промяна на предназначението му имот от горския фонд – публична държ. звна собственост, необходим за изграждане на обект „Полски път до ПИ 450“ 2 в местността „Мечкобиево“, землището на гр. Малко Търново – пътна връзка на път II-99, км 107 + 920 – ляво“, довеждащ до депо за обезвреждане на битови отпадъци, съгласно подробен устройствен план –

метин

11 януари

Служби по вписванията гр. Малко Търново	
Вх. рег. № 358	139 - 0620 2014 г.
Лист № 9 том 1 / дело №	2014 г.
Нартична книга: том _____ стр. _____	
Имотна карта № 25	
Д.Т. _____ кв. № _____	
Съдия по вписванията:	



РЕШЕНИЕ
07.03.2014 г.



В ИМЕТО НА НАРОДА

Бургаският окръжен съд, гражданска колегия в публично заседание на 22 януари две хиляди и четиринадесета година в състав:

ПРЕДСЕДАТЕЛ: ДИМИТЪР ТАНЕВ

с участието на секретарят Цветанка Арnaudова, след като разгледа докладваното гр.дело № 2236 по описа за 2012 година и за да се произнесе, съобрази:

Ищецът Държавата, представлявана от министъра на земеделието и храните, съдебен адрес гр.Малко Търново, ул."Никола Вапцаров" № 8, адвокат Марин Падинков е предявил иск, с който съдът да приеме за установено, че Община Малко Търново не е собственик на: Гора широколистна със смесено-издънков произход с площ 18 000.000 дка, находяща се в м."Бялковски дол" в землището на гр.Малко Търново; Гора смесена със семенно-издънков произход с площ 12 000.000 дка, находяща се в м."Могилата-Станково" в землището на гр.Малко Търново; Гора широколистна с произход семенен с площ 35.500 дка, находяща се в м."Чукарката" в землището на гр.Малко Търново; Гора широколистна с произход издънков с площ 3 500.000 дка, находяща се в м."Върлия дол" в землището на с.Сливарово, община М.Търново; Гора широколистна с произход издънков с площ 3 500.000 дка, находяща се в м."Нивишки дол" в землището на с.Стоилово, община М.Търново и Гора широколистна с произход издънков с площ 2 200.000 дка, находяща се в м."Св.Георги-Кадърлица" в землището на с.Бръшлян, община М.Търново. В подкрепа на иска, се представят писмени доказателства.

Ответникът Община Малко Търново, гр.Малко Търново, ул."Малкотърновска комуна" № 3 в подадения писмен отговор заявява пълно оспорване на иска, като недопустим и евентуално, като неоснователен с подробно обосновани фактически и правни съображения. Ангажира доказателства.

Искът черпи правното си основание от чл.124, ал.1 ГПК, вр. с чл.13, ал.8 ЗВСГЗГФ.

От събраните по делото писмени доказателства, становищата на страните и като съобрази закона, съдът приема за установено следното:


В обстоятелствената част на исковата молба се твърди, че след приемане на ЗВСГЗГФ, Община М.Търново е подала заявления: №№ 0006-


Г/25.05.1999 г., 0019-Г/28.05.1999 г., 0011-Г/25.05.1999 г. и 0012-Г/28.05.1999 г. до Поземлена комисия гр.М.Търново за възстановяване правото на собственост върху изброените по-горе гори и с решения №№ 368, 369, 370 и 372, всичките от 15.08.2000 г. и решение № 9/05.02.2004 г. ПК/сега Общинска служба по земеделие/ е възстановила правото на собственост на общината върху горещитираните имоти.

Твърди се още, че поради неучастието на Държавата в проведения административен процес, то административно реституционната процедура по никакъв начин не я лишава от възможността да предяви правата си с иск по чл.14, ал.1 ГПК, вр. с чл.13, ал.8 ЗВСГЗГФ, като МЗХ притежава процесуалната легитимация и правен интерес от предявяване на този иск за защита на държавните интереси. Поддържа се, че Община Малко Търново никога не е притежавала право на собственост върху процесните горски територии, които не са й били отнемани за да подлежат на връщане. Ако общината е имала право, то е било на ползване на горски територии, които са държавна собственост, като ползването е било под формата на „Балталък”. В тази връзка, ищецът се позовава на реш.№ 959/2009 г. на I-во ГО на ВКС по гр.д. № 33129/2008 г., където понятието „балталък”, като легално определено в чл.1, ал.4, изр.1 от Закона за горите от 1897 г. насам, където е посочено описателно, че това са гори, които са били отстъпени от древно време на някой град или село/отначало на населението му, а после на общината, като юридическо лице/. Отстъпването е ставало от държавата, като правният статут на общинските гори, предоставени от нея за ползване/балталъци/ според последователно действалите закони за горите, е бил на вещи, извадени от гражданския оборот. Поради което, собствеността върху този вид гори не е могла да се придобива по давност – чл.9 ЗС/отм./ Тези гори са имали строго определено предназначение, а именно - да се ползват от населението на съответната община. Това обстоятелство, поддържа се с исковата молба им придавало особен статут и ги отличавало от горите – частна общинска собственост.

Балталъците, продължава ищецът означават право на ползване, право на владене, право на добив, право на държане, но не и право на собственост. Такова право на тези гори и земи от горския фонд притежавала държавата. В хронологичен порядък и в светлината на нормативната уредба, ищецът обосновава тезата си за липсата на каквито и да са основания за възстановяване в полза на общината на правото на собственост върху процесните горски имоти. Тя следвало да докаже, че възстановените й от ПК/сега Общинска служба по земеделие/ имоти са нейна собственост, като ответник по предявения отрицателен установителен иск, върху който падала доказателствената тежест.

В подадения си писмен отговор, Община М.Търново заявява на първо място недопустимост на предявения иск и при условията на евентуалност, неговата неоснователност.






Поддържаната недопустимост на иска се извежда от обстоятелството, че ПК/ОС по земеделие/ е под ръководството, организацията и контрола на МЗХ и като част от структурата му, общинската служба, произнасяйки се със споменатите по-горе решения, то министерството е признало правото на общината за възстановяване собствеността върху процесните имоти. Като самостоятелно основание за процесуалната недопустимост на иска, ответникът счита, че Държавата не е правоимаща по смисъла на чл.3 ЗВСГЗГФ и спор между нея и общината по чл.13, ал.8 от с.з. не може да има. Противно на това становище, ищецът се позовава на ТР № 5/14.01.2013 г. по тълк.д. № 5/2011г. на ОСГК на ВКС, съгласно което „Общинска служба по земеделие не е страна в административното производство, а орган пред който то се развива. От това следва, че държавата не е имала качеството на участник в това производство по смисъла на чл.17, ал.2 ГПК, поради което при спор за собственост не е обвързана от постановения административен акт”. В това решение на ВКС е прието, че административното производство пред ПК/ОСЗ се развива между административния орган и направилния искането за реституция, поради което то е едностранно. В него не се разглеждат спорове за собственост, а ОСЗ се произнася по основателността на искането за възстановяване. В това реституционно производство не се решава спор за материално право. ОСЗ не представлява държавата и постановения от нея административен акт подлежи на косвен съдебен контрол за законосъобразност, което според ВКС е единствения способ за защита срещу незаконосъобразен административен акт. И когато с постановения в реституционното производство административен акт са засегнати вещни права на държавата, тя може да ги защити по общия исков ред, като предяви иск за установяване на претендираното от нея право, какъвто е настоящия случай.

Относно заявената неоснователност на иска в отговора на ответникът и с оглед характера на настоящото производство – предявен отрицателен установителен иск, че община М.Търново не е собственик на процесните имоти от горския фонд и тежестта за доказване, която пада изцяло върху ответникът, то последният не представя нито едно доказателство, легитимиращо го, като собственик на процесните имоти.

От представените и неоспорени писмени доказателства, включително и реституционните преписки на ОСЗ, офис М.Търново се установява, че при възстановяване на процесните имоти не са посочени правните основания за отнемането им. Ответникът също не представя доказателства въз основа на които счита себе си за собственик. Тези имоти са предоставени за ползване, като балталъци и те не подлежат на възстановяване, като собственост на общината.

При така изяснената фактическа и правна обстановка, съдът приема, че заявените с исковата молба горски имоти, които ПК/ОСЗ бфис



М.Търново е възстановила на ответната община не са нейна собственост. По аргумент от чл.27, ал.ал.1 и 3, т.3 ЗГ, вр. с чл.5, т.5 ЗЗТ, тези имоти са публична държавна собственост, поради което предявеният отрицателен установителен иск се преценява за основателен и като такъв следва да бъде уважен с последиците по закон.

При това разрешение на делото с оглед представените удостоверения за данъчните оценки на имотите и определената цена на иска, съгласно разпоредбата на чл.78, ал.6, вр. с чл.71, ал.2, вр. с чл.84, ал.1 ГПК, вр. с чл.27, ал.3, т.3 ЗГ, вр. с чл.5, т.5 ЗЗТ, ответникът следва да заплати по сметката на ОС-Бургас държавна такса в размер на 14 859.64 лв. Разноски на ищецът не се присъждат, тъй като не са поискани.

Воден от горното, съдът

Р Е Ш И :

ПРИЕМА ЗА УСТАНОВЕНО по отношение на Държавата, представлявана от Министъра на земеделието и храните, съдебен адрес гр.Малко Търново, ул."Никола Вапцаров" № 8, адвокат Марин Падинков, че Община Малко Търново не е собственик на: Гора широколистна със смесено-издънков произход с площ 18 000.000 дка, находяща се в м."Бялковски дол" в землището на гр.Малко Търново; Гора смесена със семенно-издънков произход с площ 12 000.000 дка, находяща се в м."Могилата-Станково" в землището на гр.Малко Търново; Гора широколистна с произход семенен с площ 35.500 дка, находяща се в м."Чукарката" в землището на гр.Малко Търново; Гора широколистна с произход издънков с площ 3 500.000 дка, находяща се в м."Върлия дол" в землището на с.Сливарово, община М.Търново; Гора широколистна с произход издънков с площ 3 500.000 дка, находяща се в м."Нивишки дол" в землището на с.Стоилово, община М.Търново и Гора широколистна с произход издънков с площ 2 200.000 дка, находяща се в м."Св.Георги-Кадърица" в землището на с.Бръшлян, община М.Търново.

ОСЪЖДА Община Малко Търново, гр.Малко Търново, ул."Малкотърновска комуна" № 3 да заплати на държавата държавна такса в размер на 14 859.64 лв., което да стане по сметката на Бургаски окръжен съд.

Решението може да се обжалва пред БАС в двуседмичен срок от връчването му на страните.

Вярно с оригинала
14.05.14 г. Сметка №: 11111111

ПРЕДСЕДАТЕЛ

Решението влязло в сила от 29.03.2014г.

УТВЪРДИЛ
ДИРЕКТОР ТП „ДГС-Малко Търново”:
(инж. З. Гагов)
дата 10.06.2014 г.

ПРОТОКОЛ

Днес 10.06.2014г., комисия назначена със Заповед № 51/09.05.2014г. на Директора на ТП „ДГС-Малко Търново”, в състав:

ПРЕДСЕДАТЕЛ: инж. Стойко Парушев – зам. директор в ДГС-Малко Търново,

ЧЛЕНОВЕ: Членове по местности и участъци, както следва:

1. За насажденията в I ГСУ – ст. лесничей Петър Димитров,
2. За насажденията в II ГСУ – ст. лесничей Милен Селиванов,
3. За насажденията в III ГСУ – инж. Динко Грудов,
4. За насажденията в I ГСУ – ст. лесничей: Груд Павлов.

5. инж. Илия Янгъзов – Директор на ОП „Общински гори” - представител на Община Малко Търново,

Извърши предаване на насажденията в имоти по влязло в сила съдебно решение по гр.д. № 2236/2012г. на БОС, с което решение във връзка със Закона за горите са признати за държавна собственост:

18 000 дка, находящи се в местността „Бялковски дол”, землището на гр. Малко Търново,

12 000 дка, находящи се в местността „Могилата-Станково”, землището на гр. Малко Търново,

35.500 дка, находящи се в местността „Чукарката”, землището на гр. Малко Търново,

3 500 дка, находящи се в местността „Върлия дол”, землището на село Сливарово,

3 500 дка, находящи се в местността „Нивишки дол”, землището на село Стоилово,

2 200 дка, находящи се в местността „Св. Георги-Кадърица”, землището на село Бръшлян, стопанисвани от Община Малко Търново, и попадащи в териториалния обхват на ТП ДГС Малко Търново.

I. Община Малко Търново предаде на ТП ДГС Малко Търново” следната документация:

1. Таксационните описания на всички подотдели от ЛУП, попадащи във всеки един от възстановените имоти.

2. Два тома с общата част на ЛУП, касаеща предвидените мероприятия, както и площи, справки и статистики на видовете земи и гори от горски територии.

3. Копие от Регистрите на проведените сечи, в които е извършван добив на дървесина от 2008г. до 28.02.2014г.

4. Копие от картния материал към ЛУП.

II. Община Малко Търново предаде на ТП ДГС Малко Търново всички имоти с обща площ 39 235.500 дка в землищата на гр. Малко Търново, село Стоилово, село Бръшлян и село Сливарово, стопанисвани до този момент от Община Малко Търново, и попадащи в териториалния обхват на ТП ДГС Малко Търново, като се уточниха границите им.

III. Комисията установи следните наличности от добита дървесина, собственост на Община Малко Търново към 10.06.2014г. по временни складове, а именно:

Отдел, подотдел	Дървесен вид	Дърва за огрев – пр. м3	Иглолистни трупи – м3
185б	дб	492	
189а	дб	180	
189д	дб	89	
190н	Дб	117	
	Бк	30	
72г	Дб	190	
	Чб	24	
	Чб		13.57
87г	Дб	69	
87ф	Дб	220	
	Бк	21	
76п	Дб	24	
29а	Дб	20	
	Чб	184	
29г	Чб	402	
30г	Чб		86.60

Настоящият протокол се състави и подписа в два екземпляра по един за всяка от страните по него.

КОМИСИЯ:

ПРЕДСЕДАТЕЛ:

ЧЛЕНОВЕ:

1.

2.

3.

4.

5.

ОБЩИНА МАЛКО ТЪРНОВО

ПРОТОКОЛ ОТ ПРОВЕРКА

Днес, 15.06.2016 г. във връзка със Заповед № 315/13.06.2016 г. на кмета на общината и комисия в състав:

1. Петя Станева – началник отдел „Общинска собственост“;
2. Минка Еленчева – спец. в отдел „Общинска собственост“;
3. Мариана Николова – спец. в отдел „Общинска собственост“;
4. Продан Воденичаров – т. л. в община Малко Търново

извърши оглед на земеделските имоти общинска собственост по землища, на територията на община Малко Търново.

От направената проверка се установи, че имотите, описани в приложените списъци, са самозалесени, налице са многогодишни дървета разположени гъсто. Имотите не могат да се стопанисват според начина си на трайно ползване и не могат да се отдават под наем на земеделски стопани за обработка или паша.

Комисията установи, че имотите са придобили характеристиката на гора по смисъла на чл. 2, ал. 1 от Закона за горите и следва да се използва съгласно изискванията на Закона за горите.

Комисия: 1.

/П. Станева/

2.
/М. Еленчева/

3.
/М. Николова/

4.
/П. Воденичаров/

СПРАВКА

Към протокол от 15.06.2016 г.
за общински имоти, придобили характеристиките на гора
по землища на община Малко Търново

№ по ред	Землище	Ниви /дка/	Пасища /дка/	Обща площ /дка/
1.	с. Близнак	800	1300	2100
2.	с. Бръшлян	1000	200	1200
3.	с. Бяла вода	800	0	800
4.	с. Визица	300	400	700
5.	с. Граматиково	1300	200	1500
6.	с. Евренозово	10	3000	3010
7.	с. Заберново	100	1200	1300
8.	с. Звездец	150	100	250
9.	с. Калово	100	1200	1300
10.	гр. Малко Търново	3300	1000	4300
11.	с. Младежко	200	500	700
12.	с. Сливарово	250	600	850
13.	с. Стоилово	550	2000	2550
	Общо:	8860	11700	20560

Изготвил: Петя Станева 
Нач. Отд. „Общинска собственост“



МИНИСТЕРСТВО НА ЗЕМЕДЕЛИЕТО И ХРАНИТЕ
ИЗПЪЛНИТЕЛНА АГЕНЦИЯ ПО ГОРИТЕ
РЕГИОНАЛНА ДИРЕКЦИЯ ПО ГОРИТЕ – БУРГАС

8000 гр. Бургас , ул. “Цар Иван Шишман “ № 8 , тел. 056 / 894 370 , факс 056 / 842 779

Изх. № 55-00-024
гр.Бургас, 09.04.13

ДО
ДИРЕКТОРА НА
ТП „ДГС ЗВЕЗДЕЦ”

ДИРЕКТОРА НА
ТП „ДГС МАЛКО ТЪРНОВО”

Заповед № 7/13
11.04.2013

ДИРЕКЦИЯ ПО ГОРСКО СТОПАНСТВО МАЛКО ТЪРНОВО
Вх. № 704
Получено на: 11.04.13

ОТНОСНО: Заповед за учредяване на санитарно-охранителни зони

Приложено, изпращаме Ви Заповед № 7/27.03.2013 г. за учредяване на санитарно – охранителни зони около водоземни съоръжения - каптирани извори „Ковач” изграден в поземлен имот № 001003 в землището на с. Звездец и „Кобарелова воденица” изграден в поземлен имот № 000222 в землището на с. Бръшлян , за водоснабдяване на селата Звездец и Евренозово, община Малко Търново, област Бургас

Приложение: съгласно текста

ИНЖ. СТОЯН ТЕРЗИЕВ
Директор на РДГ Бургас





РЕПУБЛИКА БЪЛГАРИЯ

Министерство на околната среда и водите

БАСЕЙНОВА ДИРЕКЦИЯ ЗА УПРАВЛЕНИЕ НА ВОДИТЕ В ЧЕРНОМОРСКИ РАЙОН

ЗАПОВЕД

№ 7

27-03-2013

Варна,.....

На основание чл. 119, ал. 4, т. 2 от Закона за водите и във връзка с чл. 37, т. 1 от Наредба №3 за условията и реда за проучване, проектиране, утвърждаване и експлоатация на санитарно-охранителните зони около водоизточниците и съоръженията за питейно-битово водоснабдяване и около водоизточниците на минерални води, използвани за лечебни, профилактични, питейни и хигиенни нужди

ОПРЕДЕЛЯМ:

Санитарно-охранителни зони около водоземни съоръжения – каптирани извори "Ковач", изграден в поземлен имот №001003 в землището на с. Звездец, ЕКАТТЕ30483 и "Кобарелова воденица", изграден в ПИ №000222 в землището на с. Бръшлян, ЕКАТТЕ06687, общ. Малко Търново, обл. Бургас, за добив на подземни води от незащитено подземно водно тяло "Карстови води в юра-триас карстово-пукнатинна зона", код BG2G00000TJ042, с издадено разрешително за водоземане №21510049/12.01.2008 г. с изм. №1047/08.02.2013 г. със срок на действие до 12.03.2023 г. с титуляр "Вик" ЕАД – гр. Бургас и географски координати (в координатна система 1970 г.):

	X	Y
каптаж "Ковач"	4595698.65	9583455.18
каптаж "Кобарелова чешма"	4594345.92	9582469.09

с охранителен режим на защитен воден обект в санитарно-охранителната зона, както следва:

I. Санитарно-охранителни зони – пояс I^{вн}.

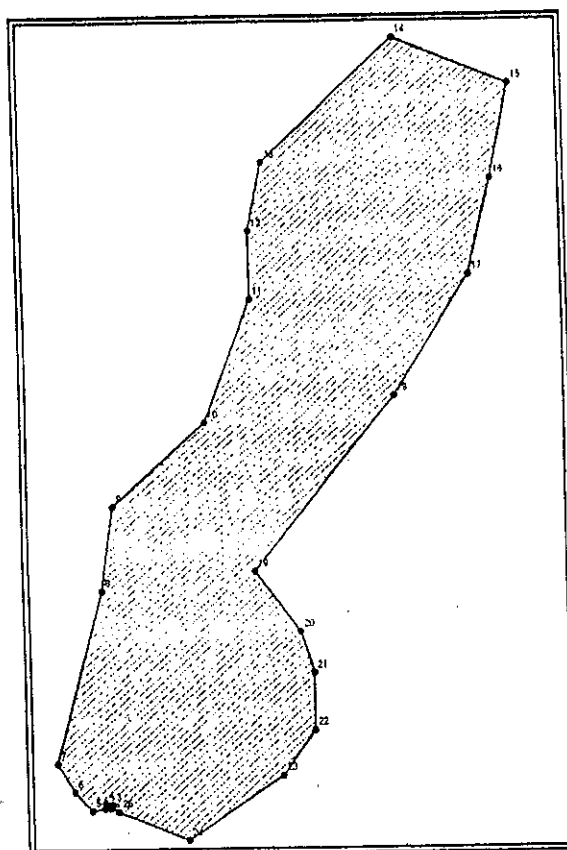
1. Около каптаж "Ковач" се определя Пояс I^{вн}, попадащ в ПИ №001003 в землището на с. Звездец, общ. Малко Търново, с координати на характерните точки (в координатна система 1970 г.):

Точка №	X	Y
1	4595694.07	9583448.77
2	4595693.73	9583457.93
3	4595700.82	9583461.60
4	4595703.57	9583450.38

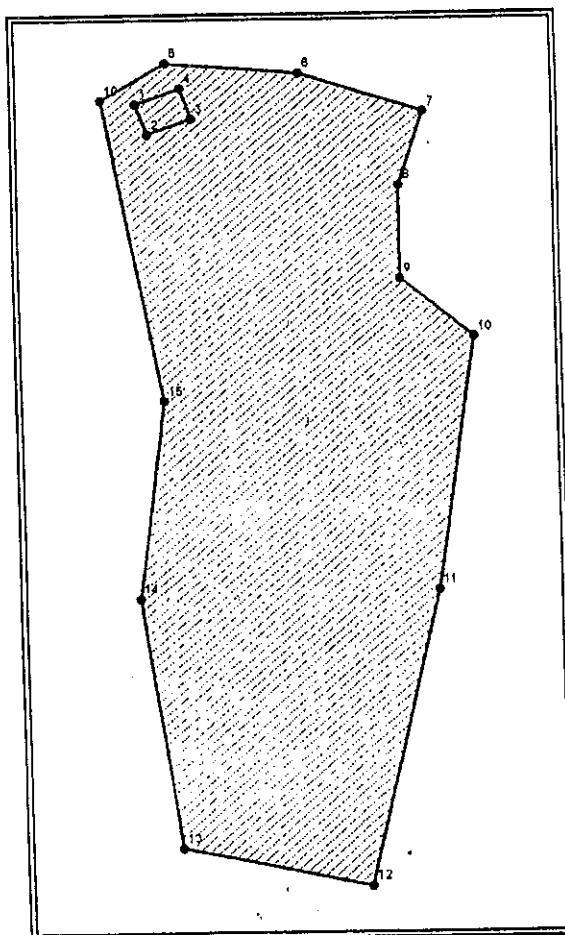
Пояс I^{вн} е представен, като многоъгълник с площ 90 м² съгласно графично приложение, която е неразделна част от настоящата заповед.

истър с координати на характерните точки на санитарно-охранителните зони /в координатна система 1970 г./
 Каптажи "Ковач" и "Кобарелова воденица" използвани за питейно-битово водоснабдяване

Г	X	Y
1	4595694.07	9583448.77
2	4595693.73	9583457.93
3	4595700.82	9583461.6
4	4595703.57	9583450.38
Площ I		90 м ²
5	4595689.99	9583429.93
6	4595722.59	9583402.45
7	4595772.14	9583375.39
8	4596073.06	9583449.68
9	4596221.51	9583467.74
10	4596371.79	9583611.35
11	4596583.70	9583685.86
12	4596700.41	9583686.06
13	4596820.20	9583708.74
14	4597034.72	9583918.06
15	4596956.06	9584096.97
17	4596791.60	9584066.55
18	4596625.34	9584030.77
19	4596417.00	9583912.55
20	4596106.23	9583689.61
21	4596001.49	9583759.76
22	4595929.80	9583780.50
23	4595830.65	9583780.50
24	4595751.11	9583730.08
25	4595638.52	9583579.33
26	4595688.28	9583471.14
Площ пояси II и III		416 585.35 м ²



Г	X	Y
1	4594347.76	9582444.85
2	4594314.89	9582454.88
3	4594331.79	9582494.61
4	4594364.66	9582484.58
Площ I		1 499 м ²
5	4594391.34	9582471.61
6	4594380.78	9582593.06
7	4594339.60	9582705.06
8	4594281.68	9582682.79
9	4594162.72	9582682.79
10	4594100.85	9582748.05
11	4593835.39	9582713.62
12	4593520.77	9582649.67
13	4593560.10	9582477.52
14	4593825.56	9582443.08
15	4594032.02	9582467.68
16	4594351.56	9582413.57
Площ пояси II и III		209 939.36 м ²



УТВЪРЖДАВАМ:

ИЗПЪЛНИТЕЛЕН ДИРЕКТОР НА ИАГ

29.03.2016г.

инж. Тони Кръстев



ПРОТОКОЛ

Днес, 07.03.2016 г., комисия назначена със заповед № РД-16-083/25.02.2016 г. на директора на Регионална дирекция по горите Бургас в състав:

1. инж. Силвия Христова – главен експерт при РДГ гр.Бургас,
2. инж. Златка Азманова – н-к отдел „Стопанисване“ в ЮИДП Сливен,
3. инж. Илия Янгъзов – директор ТП ДГС – Малко Търново,

във връзка с чл.6, ал.2 от Закона за горите и писмо изх.№ 91-320/08.02.2016 год. на заместник министъра на земеделието и храните относно решение на Министерски съвет, протокол №6/11.02.2015 г., предлага горски територии (отдели и подотдели, съгласно действащия ГСП–2008 г. на ТП ДГС – Малко Търново) – държавна собственост, да се причислят съобразно техните функции към допълнителни групи „Защитни горски територии“, одобрени с решение на Министерски съвет, протокол №6/11.02.2015г., както следва:

1. *Гори във фази на старост*

Отдели подотдели: 25 „а“; 25 „г“; 272 „а“, 272 „б“, 272 „в“, 272 „д“; 273 „а“; 115 „а“, 115 „б“, 115 „г“; 118 „с“; 119 „и“; 142 „у“; 142 „ч“; 142 „ш“; 143 „н“; 155 „д“, 155 „ж“ 161 „л“; 161 „м“; 162 „в“, 162 „ж“; 163 „м“; 252 „д“, 252 „е“, с обща площ – 265 ха, от която 265 ха залесена

2. *Горски територии със значение за съхраняване на културни ценности и традиции, религиозна и етническа идентичност на местните общности:*

Отдели подотдели: 233 „а“, 233 „б“, 240 „а“, 240 „н“, 240 „ш“, с обща площ – 21,1 ха, от която 21,1 ха залесена

3. *Гори около източници на питейни води и места за отдих:*

Отдели подотдели: 101 „ц“, 101 „ф“, 101 „у“, 32 „л“, 33 „б“, 33 „а“, 33 „х“, 40 „е“, 101 „в“, 121 „т“, 121 „у“, 125 „г“ 124 „з“, 145 „г“, 147 „л“, 147 „м“, 290 „к“, 299 „а“ 300 „р“, 301 „д“, 302 „б“, 302 „в“, 311 „б“, 313 „г“, 323 „о“, 325 „и“, 102 „к“, с обща площ – 171,1 ха, от която 171,1 ха залесена

4. *Гори с решаващо значение за регулиране на водния оток във водосборите*



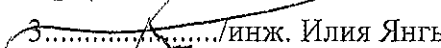

Отдели подотдели: 118 „и“, 115 „а“, 116 „б“, 116 „е“, 116 „д“, 116 „б1“, 247 „а“, с обща площ – 87,2 ха, от която 87,2 ха залесена


5. *Гори на стръмни, много стръмни, урвисти и силно скалисти терени:*

Отдели подотдели: 32 „г“, 34 „а“, 37 „т“, 40 „ж“, 101 „а“ 116 „д“, 116 „е“, 116 „и“, 118 „и“, 139 „а“, 140 „б“, 141 „л“, 142 „в“, 142 „т“, 142 „ч“, 142 „ш“ 143 „з“, 145 „б“, 146 „г“, 146

„ж”, 233 „б” 235 „н”, 239 „у”, 239 „щ”, 252 „в”, 160 „а”, 161 „к”, 162 „а”, 162 „в” 162 „г”, 162 „з”, 249 „д”, 249 „з”, с обща площ – 181,4 ха, от която 181,4 ха залесена

Настоящия протокол съдържа две страници и се състави в четири еднообразни екземпляра, по един за ИАГ София, РДГ Бургас, ЮИДП Сливен и ТП ДГС – Малко Търново.

Комисия: 1.  инж. Силвия Христова/
2.  инж. Златка Азманова/
3.  инж. Илия Янъзов/




ОБОБЩЕН ПРОТОКОЛ

ес 15.12.2008...година комисията по чл.5 от Правилника за приложение
она за горите в състав:

едател инж. Костадин Вретенаров - зам. Началник на РУГ гр.Бургас

и членове:

1. инж. Ст. Парушев - директор на държавно лесничейство
"Малко Търново"

2. инж. Таня Манолова – ст. експерт РИОСВ гр Бургас

3.инж. Георги Ербакамов – експерт ГСС - Пловдив

4. *Илиян Димитров* представител на Общинска
администрация гр.М. Търново

о разгледа направеното предложение от "Пролес-Инженеринг" ООД –
, за категоризиране на горите и земите, във връзка с изготвянето на нов
тройствен проект за Държавния горски фонд и инвентаризация на
кавните гори в района на държавно лесничейство "Малко Търново" -
ожено на територията на община гр. Малко Търново, Област гр.

ПРЕДЛАГА:

орите и земите от горския фонд в териториалния обхват на ДЛ "М.
ю" да се причислят към следните групи и категории:

Гори и земи основно с дървопроизводителни и средообразуващи
ии - няма

Гори и земи със защитни и рекреационни функции, и гори и земи в
ени територии.

Гори и земи в защитени територии

Общата им площ 19926.2 ха, от която 18996.3 ха е залесена и 929.9 ха е незалесена.

1. Природни забележителности – с обща площ 2.2 ха, от която 2.0 ха е залесена и 0.2 ха е незалесена.

1.1. Естествено находище на синя хвойна – м."Градището" в землището на гр.М. Търново, обявено със заповед №1427/13.05.1974 г./ на МГОПС. Включва пододел 72 – в , с обща залесена площ 2.0 хектара.

в това число:

– природен парк „Странджа” – 72 - в, с обща залесена площ 2.0 хектара.

1.2. Скално образувание в м."Каменска бърчина", в землището на гр. Малко Търново, обявено със заповед №206 от 23.03.1988 година на МГОПС. Включва пододел 161 – 1 , с обща незалесена площ 0.2 хектара.

в това число:

– природен парк „Странджа” – 161 1, с обща незалесена площ 0.2 хектара.

2. Защитени местности – с обща площ 251.0 ха, от която залесена 245.9 ха и незалесена 5.1 ха.

2.1 Защитена местност "Рудиново" – Обявена със заповед №3327 от 16.05.1991 година на МОСВ с цел запазване на естествени горски съобщества от благуи, горун, източен бук с подлес от странджанска боровинка.

Включва следните подотдели: 257д,е; 258 а,б; - залесена площ 15.3 ха.

в това число:

– природен парк „Странджа” – 257д,е; 258 а,б; със залесена площ 15.3 ха.

2.2 Защитена местност "Градев Средок" – намираща се в землищата на с. Стоилово и гр.Малко Търново, обявена със заповед №РД- 409/18.06.2007 на МОСВ.

Включва следните подотдели: 31 м, п, с; 103 а-л, р-ц, 1-6; 104 о,п; 105 в-0; 106 г-н, р, у-ю, 3,4,5,6,7; 107 цял; 109 з,к,м,1; 115 б,е,ж,2,3,4,5; 120м; 121 б с обща площ 267.9 ха, от която залесена 258.6 ха и незалесена 9.3 ха.

в това число:

– природен парк „Странджа” – цялата площ на защитена местност "Градев Средок" е и природен парк

2.3 Защитена местност "Мечите долове" – намираща се в землищата на с. Бръшлян и гр.Малко Търново, обявена със заповед №РД- 424/18.06.2007 на МОСВ.

Включва следните подотдели: 2 е, ж, з; 3 а, б, в, г, д, 1; 5 а, 1; 6 л; 12 ш, ю, я, а1, б1, в1, г1, 1, 2; 20 д; 21 б, г, д, е; 52 п, р, с; 55 а, б, е, ж, з, и, 1, 2, 5; 56 г, д, е, 2, 3; 61 а, г, д, ж, 1; 62 а, 1, б; 63 б, в, е; 71 а, м,1; 283 г, д, е; 286 е, и, к, л, н, 3, 5; 287 а,1 ; с обща площ 235.7 ха, от която залесена 230.6 ха и незалесена 5,1 ха.

в това число:

– природен парк „Странджа” – цялата площ на защитена местност "Мечите долове" е и природен парк

в това число:

- защитна ивица шосе , съгласно съгласно чл.4, ал.2, т.3 от ППЗГ – 71- м, с площ 0.6 ха - цялата зелесена.

3. Природен парк "Странджа" – обявен като Народен парк със заповед № ПД-30/24.01.1995 год. на МОСВ и прекатегоризиран, като Природен парк със заповед № 47/10.01.2003 г. на МЗГ.

Включва отдели и подотдели: 1- цял; 2- а-д, и, к, 1-3; 6- а-к, м, 1, 2; от 7 до 11 вкл. 12- а-ч, 3-7; 20- е, 1-4; 21- в, ж-и, 6; 22 цял; 23 цял; 24- а-е, з-л, н-т, 1-5; 25 цял; 26 цял; 27- а-е, з, 1,2; от 28 до 35; 36- а-н; 37 цял; 38 цял; 39 цял; 40- а-е; 41- б, в, е-н, 2-5; 42- б-л, 1-11; 43 цял; 44 цял; 45- а-и, л-ш, 1-4; от 46 до 51; 52- а-о, 1-6; 55- в-д, 3, 4, 6, 7; 61- б, в, е; 62- б-е, 2-5; 63- а, г, д, ж, и-у, 1-7; от 64 до 66; 67- б-д, 1-12; 68 цял; 69 цял; 70- а-з, л, м, 1-4, 6; 71- в, д-к, 2, 3, 6; 72- а, б, г-з, 1; 73 цял; 74- а-е, и-я, 1-17; от 75 до 78; 79- д-т, 1-7; 80- б-д, ж, 2-7, 10, 11; 81- а-к, п-ф, 1-5, 7, 8; 82- б-у, 1-9; 83 цял; 84- д, е; 85- б-у, 1-7; от 86 до 100; 101- а-п, с-ш, 1-8; 102- б-м, 1-4; 103 цял, 104 о, п; 105- в-з, к-о; 106- г-н, р, у-ю, 3-7; 107- а-т, ф-ч, 1-5; 108 цял; 109 цял; 112 цял; 115- б-р, 2-5; 116- а-г, ж, к-ю; 117- а, б, г-ж-ц; 118- а-з, к-м, т-ф; от 119 до 125; 126- г, д, 3; от 127 до 129; 130- а-в, д-ж, 1-4; от 131 до 133; 134- а, в-ж, 1-3; 135 цял; 136 цял; 137- а-и, л, 1, 2; от 138 до 141; 142- а, б, д-щ, 1; 143- а-ж, и-о, 1, 2; 144- а-н, 1, 2; 145- г-л, о-т, 5; 146 цял; 147- а-в, д-л, о, 1-3; 148- д-ж, и-н; от 149 до 154; 155- а-л, н-щ, 1-4; 156 а-д, б-т, от 157 до 160; 161- в-н, 2, 3; 162 цял; 163- б, в, з-т, 1; от 164 до 166; 167- а-р, 1-7; от 168 до 175; 176- а-д, ж-к, 1-4; от 177 до 179; 180- а-р, 1; 181- д-ш, 1; 182- а-к, 1; от 183 до 203; 204- а, в-е, 1-8; от 205 до 233; 234- б-р, 1; 235- б-п, 1; 236 цял; 237 цял; 238- а, в-ж, и-ф, ц, 1, 2; 239- а-б1, г1-ж1, 1, 2; от 240 до 256; 257 а-г, ж-и, 1, 2; 258- в-н, 1-3; от 259 до 282; 283- а-в, ж-и, 1, 2; 284 цял; 285 цял; 286- а-д, м, 1, 2, 4; 290- а-и, 1, 2; 291 цял; 292 цял; 293- д-к, 1; 294- а, в-с, 2-6; 295 цял; 296- а-г, ж-и, 1, 3-7; от 297 до 299; 300- а, в, г, к-ц, 1, 2; 301- б-и, 3; 302- а-г, з, и, 1, 2; 303- б, д-к, 1-6; 304- б-з, 1-5; 305- а-е, з, 1-9; от 306 до 308; 309- а-е; л, м, 1-9; 310 г-п1, с1, т1, 1-24; 311- а-е, 1; от 312 до 329 с обща площ 19064.5 ха, от която залесена 18201.2 ха и незалесена 863.3 ха.

в това число:

– нелесопригодни горски площи, обрасли с дървесна и храстова растителност, отделени съгласно чл.4, ал. 2, т. 2 от Закона за горите – отдели и подотдели: 24- ж; 36- о; 42- а; 63- з; 67- а, е; 101- р; 102- а; 143- з; 163- г; 204- б; с обща площ 29.1 ха, цялата незалесена.

– защитни ивици (100 м) край р. Велека, отделени съгласно писмо № 409/11.01.1971 год. на МГГП и писмо № 527/21.01.1975 год. на МГГП – отдели и подотдели: 115- а, 1; 116- д, е, з, и, я, а1, б1; 117- б, д, е; 118- и, н, о, п, р, с, 1, 2; 142- в, г; 144- о; 145- б, в, 1-4; 163- г; 167- с; 180- с; 181- а-г; 182- л; 234- а, 2; 235- а; 238- б, з, х; 239- в1; с обща площ 188.9 ха, от която 179.8 ха е залесена и 9.1 ха е незалесена.

– защитни ивици (50 м) край шосе, отделени съгласно чл. 4, ал. 2, т.3 от Закона за горите – отдели и подотдели: 27- ж, 3; 40- ж, з, 2, 3; 41- а, г, д, о, п, р, с, 1; 70- и, к, 5, 7; 71- б, г, л-о, 4, 5,7; 74- ж, з; 79- а-г; 80- а, е, з-л, 1, 8, 9, 12; 81- с-о, 6; 82- а; 84- г, ж, и-л; 85- а; 290- к; 293- а-г; 294- б, 1; 296- д, е, 2; 300- б, д, е-и, ч; 301- а, к, 1,2; 302- д-ж; 303- а, в, г; 304- а; 305- ж; 309- ж-к; 310- а-в, р1, у1, ф1, х1; 311- ж, з; с обща площ 158.1 ха, от която 144.5 ха е залесена и 13.6 ха е незалесена.

- зелена зона на гр. Малко Търново, обособена съгласно РМС №21 от 25.02.1975 година и решение №7 на протокол №3 от 10.02.1976 година на колегіума на МГОПС. Включва отдели и подотдели: 84-а-в, ж-а1, 1-11; 126- а-в, е-о, 1, 2; с обща площ 117.2 ха, от която 107.7 ха е залесена и 9.5 ха е незалесена.

изб

- семепроизводствени насждения обособени с поток №3/29.05.08 г. на семеконтролна станция гр. Пловдив - отдели и подотдели: 24- м; 45 к-; 105- и; 107- у; 145 к, л, м, н; 147- г, м, н; 148 а, б, в, г, з; 161 а, б; 176- е; с обща залесена площ 94. 0 ха.

изб

- географски култури: 137- к; 145- а; 155-м; 156 е; 163-а, д, е, ж; 282-а; с обща залесена площ 16.3 ха.

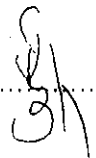
изб

- дендрариуми – обособени съгласно чл.4 от Правилника за прилагане на Закона за горите. Включва отдели и подотдели: 130-г и 134-б, с обща залесена площ 4.9 ха.

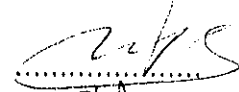



изб

Настоящият протокол е съставен в 5 (пет) еднообразни екземпляра и влиза в сила след утвърждаването му от Държавната агенция по горите, като отменя досегашната категоризация.

Комисия:

Председател: 

Членове:

1. 
2. 
3. 
4. 

МИНИСТЕРСТВО НА ЗЕМЕДЕЛИЕТО И ГОРИТЕ

ЗАПОВЕД

№ *РА 49-141*

София, *21.06*.....2004 г.

На основание чл. 7, ал. 6 от Закона за лова и опазване на дивеча и предложение на Началника на Национално управление по горите, внесено с докладна записка с изх. № 93-ИИ-62/25.05.2004 г. на Национално управление по горите.

НАРЕЖДАМ:

I. Изменям точка № I.3. на заповед № РД 49-19/28.02.2002 г. за утвърждаване границите на ловностопански райони, като от определените граници на ловностопански Комплекс "Грахилово", попадащи в териториалния обхват на ДЛ М. Търново се изключват следните отдели от ГФ и ССФ:

отд. №№ 116, 117, 118, 119, 120 и 302 – с площ 432.4 ха. ГФ, както и 140.5 ха. ССФ. Общо ^{572.9} 572.9 ха.

Площта на комплекс "Грахилово" става ^{572.9} 1565.8 ха.

2827,3

II. Създавам нова точка № II.5. за утвърждаване границите на ловностопански райони

II.5. Ловностопански район "Граматиново"

От Североизток-изток - от вливането на Бучевски дол в Дяволски дол, надолу по течението на Дяволски дол до вливането му в р. Велека

От Юг – от там нагоре срещу течението на р. Велека до пресечната точка на р. Велека с "Вълвов дол"-граница на отд. №№ 118, 119 и 142 на запад и югозапад срещу течението на "Вълвов дол"

до сборна точка на отд.№№119и141,142 и пак на запад срещу течението на "Вълвов дол" до сборна точка на отд.119,120и141,и пак на запад срещу течението на "Вълвов дол"до ССФ сборна точка на отд.№№120и121.От последната точка, по ръба на ГФ на запад и север до сборната точка на отд.№№120и111 и пак на север по границата между отд.№№111,113,114, и ССФ до сборна точка на отд.№№ 114 и 115 със ССФ. От там по ръба на гората в посока север,изток и юг по границата между отд.№№ 114,115 и ССФ "Дългата нива" до сборна точка между отд.№№115 и116 със ССФ. От там на север по течението на дерето граница между отд.№№115 и116 до вливането му в р.Велека.

От Запад-северозапад- от последната точка по течението на р.Велека до водосбора и с р.Сремница.От там срещу течението на р.Стремница на север-северозапад местностите "Папъшевци", "Юрта", "Зиграта", "Калугерово", "Мината", билото на м"Бучево ", по" Бучевски" дол до вливането му в "Дяволски" дол-първоначална точка.

В така описаните граници попадат:

от ГФ – 3963.4 ха

от ССФ- 142.0ха

ОБЩО: 4105.4 ха

III. Окончателната площ на ловностопанските райони да се уточни с ловоустройствените проекти на гореописаните ловностопански райони.

IV. Настоящата заповед да се сведе до знанието на Началника на Национално управление по горите за сведение и изпълнение.

V. Контролът по изпълнението на настоящата заповед възлагам на ресорния заместник министър.

ЮР

МИНИСТЪР:



М. ДИКМЕ/

Регionalно управление за горите гр. Бургас, п.к. 8000, ул. "Цар Иван Шивнов" 3
Регистрационен индекс и дата
01057 / 04.06.2004

на вниманието на г-н С. Сагакин

МИНИСТЕРСТВО НА ЗЕМЕДЕЛИЕТО И ГОРИТЕ

ДЪРЖАВНО ЛЕСНО СЪОБЩЕСТВО
п.к.835) АЛКО ТЪРНОВО
Изх. № 835 Ярло №
Получено на 18.02.02г

ЗАПОВЕД

№ РД 46-1643-11

София, 18.02.2002 г.

На основание чл. 7, ал. 5 от Закона за лова и опазването на дивеча, както и предложението на Началника на Национално управление по горите, внесено с докладния записка с изх. № 93-И-30 / 26.02.2002 г.

НАРЕЖДАМ :

- Отменям заповед № РД 46-1643 / 11.10.01 г. на Министъра на земеделието и горите
- Определям границите на следните ловно стопански райони, в района на дейност на ДЛ "Малко Търново"

I. Държавен ловно стопански район "Малко Търново"

Района се намира изцяло извън граничните съоръжения. Състои се от четири комплекса :

I. Ловно стопански комплекс "Нивище"

Граници : Начална точка : Граничния знак между ДЛ "М.Търново" и ДЛ "Звездец" на шосето от гр.М.Търново за гр.Бургас в м."Церът".

Север - по билния път от м."Церът" за с.Стоилово, по който върви и границата между ДЛ "М.Търново" и ДЛ "Звездец", до граничния знак между отдели 29 и 30.

Изток - по границата между отдели 29 и 30 до дол "Нивишки дол". По течението на дол до вливането му в р."Ай дера".

Юг - срещу течението на "Ай дера" до моста на шосето за гр.М.Търново.

Запад - по шосето в посока към гр.Бургас до началната точка в м."Церът".

Включва отдели от 27 до 29 и от 36 до 40 вкл. и 412 а.

Общата площ на ЛСК "Нивище" е 534,2 ха - 434,7 ха = 399,5 ха

от която : Гори и земи от ДГФ - 439,2 ха - 434,7 ха = 304,5 ха

от които : ДГФ - 248,7 ха - 187,2 ха = 114 ха

и Общински гори - 190,5 ха

Земи от ССФ - 95,0 ха

2. Ловностопански комплекс "Гогово"

Граници :

Начална точка - разклона за м. Костиева лъка " на шосето М. Търново - Булевард м. "Кална нива".

Изток - по шосето за м. "Кална нива" до пресичането му с шосето от "Коритарски дол", от там срещу течението на "Коритарски дол", след това по билото до което върви границата между 49 и 427,49 и 429,50 и 430 до пресичането му с граничното съоръжение в м. "Равни пазлак".

Юг - по граничното съоръжение, минаващо през отдели 50,48 и 50,49 до пресичането му с "Ай дере" в долния край на м. "Костиева лъка".

Запад - същото по граничното съоръжение, минаващо през отдели 22 до границата между отдели 10 и 11,9 и 11 до ъгловия знак между отдели 7,9 и 11 и 11 в м. "Кирчов баир".

Север - по шосето за м. "Цървят", минаващо по границата между отдели 7 и 9,8 и 9, през село м. "Кутела" после по билото през м. "Бърдо" до началната точка в м. "Кална нива".

Включва отдели : 9;10;22 без д,м,н,о;23 без е;24;25; от 41 до 49;50;51;52;53;54;55;56;57;58;59;60;61;62;63;64;65;66;67;68;69;70;71;72;73;74;75;76;77;78;79;80;81;82;83;84;85;86;87;88;89;90;91;92;93;94;95;96;97;98;99;100;101;102;103;104;105;106;107;108;109;110;111;112;113;114;115;116;117;118;119;120;121;122;123;124;125;126;127;128;129;130;131;132;133;134;135;136;137;138;139;140;141;142;143;144;145;146;147;148;149;150;151;152;153;154;155;156;157;158;159;160;161;162;163;164;165;166;167;168;169;170;171;172;173;174;175;176;177;178;179;180;181;182;183;184;185;186;187;188;189;190;191;192;193;194;195;196;197;198;199;200;201;202;203;204;205;206;207;208;209;210;211;212;213;214;215;216;217;218;219;220;221;222;223;224;225;226;227;228;229;230;231;232;233;234;235;236;237;238;239;240;241;242;243;244;245;246;247;248;249;250;251;252;253;254;255;256;257;258;259;260;261;262;263;264;265;266;267;268;269;270;271;272;273;274;275;276;277;278;279;280;281;282;283;284;285;286;287;288;289;290;291;292;293;294;295;296;297;298;299;300;301;302;303;304;305;306;307;308;309;310;311;312;313;314;315;316;317;318;319;320;321;322;323;324;325;326;327;328;329;330;331;332;333;334;335;336;337;338;339;340;341;342;343;344;345;346;347;348;349;350;351;352;353;354;355;356;357;358;359;360;361;362;363;364;365;366;367;368;369;370;371;372;373;374;375;376;377;378;379;380;381;382;383;384;385;386;387;388;389;390;391;392;393;394;395;396;397;398;399;400;401;402;403;404;405;406;407;408;409;410;411;412;413;414;415;416;417;418;419;420;421;422;423;424;425;426;427;428;429;430;431;432;433;434;435;436;437;438;439;440;441;442;443;444;445;446;447;448;449;450;451;452;453;454;455;456;457;458;459;460;461;462;463;464;465;466;467;468;469;470;471;472;473;474;475;476;477;478;479;480;481;482;483;484;485;486;487;488;489;490;491;492;493;494;495;496;497;498;499;500;501;502;503;504;505;506;507;508;509;510;511;512;513;514;515;516;517;518;519;520;521;522;523;524;525;526;527;528;529;530;531;532;533;534;535;536;537;538;539;540;541;542;543;544;545;546;547;548;549;550;551;552;553;554;555;556;557;558;559;560;561;562;563;564;565;566;567;568;569;570;571;572;573;574;575;576;577;578;579;580;581;582;583;584;585;586;587;588;589;590;591;592;593;594;595;596;597;598;599;600;601;602;603;604;605;606;607;608;609;610;611;612;613;614;615;616;617;618;619;620;621;622;623;624;625;626;627;628;629;630;631;632;633;634;635;636;637;638;639;640;641;642;643;644;645;646;647;648;649;650;651;652;653;654;655;656;657;658;659;660;661;662;663;664;665;666;667;668;669;670;671;672;673;674;675;676;677;678;679;680;681;682;683;684;685;686;687;688;689;690;691;692;693;694;695;696;697;698;699;700;701;702;703;704;705;706;707;708;709;710;711;712;713;714;715;716;717;718;719;720;721;722;723;724;725;726;727;728;729;730;731;732;733;734;735;736;737;738;739;740;741;742;743;744;745;746;747;748;749;750;751;752;753;754;755;756;757;758;759;760;761;762;763;764;765;766;767;768;769;770;771;772;773;774;775;776;777;778;779;780;781;782;783;784;785;786;787;788;789;790;791;792;793;794;795;796;797;798;799;800;801;802;803;804;805;806;807;808;809;810;811;812;813;814;815;816;817;818;819;820;821;822;823;824;825;826;827;828;829;830;831;832;833;834;835;836;837;838;839;840;841;842;843;844;845;846;847;848;849;850;851;852;853;854;855;856;857;858;859;860;861;862;863;864;865;866;867;868;869;870;871;872;873;874;875;876;877;878;879;880;881;882;883;884;885;886;887;888;889;890;891;892;893;894;895;896;897;898;899;900;901;902;903;904;905;906;907;908;909;910;911;912;913;914;915;916;917;918;919;920;921;922;923;924;925;926;927;928;929;930;931;932;933;934;935;936;937;938;939;940;941;942;943;944;945;946;947;948;949;950;951;952;953;954;955;956;957;958;959;960;961;962;963;964;965;966;967;968;969;970;971;972;973;974;975;976;977;978;979;980;981;982;983;984;985;986;987;988;989;990;991;992;993;994;995;996;997;998;999;1000;1001;1002;1003;1004;1005;1006;1007;1008;1009;1010;1011;1012;1013;1014;1015;1016;1017;1018;1019;1020;1021;1022;1023;1024;1025;1026;1027;1028;1029;1030;1031;1032;1033;1034;1035;1036;1037;1038;1039;1040;1041;1042;1043;1044;1045;1046;1047;1048;1049;1050;1051;1052;1053;1054;1055;1056;1057;1058;1059;1060;1061;1062;1063;1064;1065;1066;1067;1068;1069;1070;1071;1072;1073;1074;1075;1076;1077;1078;1079;1080;1081;1082;1083;1084;1085;1086;1087;1088;1089;1090;1091;1092;1093;1094;1095;1096;1097;1098;1099;1100;1101;1102;1103;1104;1105;1106;1107;1108;1109;1110;1111;1112;1113;1114;1115;1116;1117;1118;1119;1120;1121;1122;1123;1124;1125;1126;1127;1128;1129;1130;1131;1132;1133;1134;1135;1136;1137;1138;1139;1140;1141;1142;1143;1144;1145;1146;1147;1148;1149;1150;1151;1152;1153;1154;1155;1156;1157;1158;1159;1160;1161;1162;1163;1164;1165;1166;1167;1168;1169;1170;1171;1172;1173;1174;1175;1176;1177;1178;1179;1180;1181;1182;1183;1184;1185;1186;1187;1188;1189;1190;1191;1192;1193;1194;1195;1196;1197;1198;1199;1200;1201;1202;1203;1204;1205;1206;1207;1208;1209;1210;1211;1212;1213;1214;1215;1216;1217;1218;1219;1220;1221;1222;1223;1224;1225;1226;1227;1228;1229;1230;1231;1232;1233;1234;1235;1236;1237;1238;1239;1240;1241;1242;1243;1244;1245;1246;1247;1248;1249;1250;1251;1252;1253;1254;1255;1256;1257;1258;1259;1260;1261;1262;1263;1264;1265;1266;1267;1268;1269;1270;1271;1272;1273;1274;1275;1276;1277;1278;1279;1280;1281;1282;1283;1284;1285;1286;1287;1288;1289;1290;1291;1292;1293;1294;1295;1296;1297;1298;1299;1300;1301;1302;1303;1304;1305;1306;1307;1308;1309;1310;1311;1312;1313;1314;1315;1316;1317;1318;1319;1320;1321;1322;1323;1324;1325;1326;1327;1328;1329;1330;1331;1332;1333;1334;1335;1336;1337;1338;1339;1340;1341;1342;1343;1344;1345;1346;1347;1348;1349;1350;1351;1352;1353;1354;1355;1356;1357;1358;1359;1360;1361;1362;1363;1364;1365;1366;1367;1368;1369;1370;1371;1372;1373;1374;1375;1376;1377;1378;1379;1380;1381;1382;1383;1384;1385;1386;1387;1388;1389;1390;1391;1392;1393;1394;1395;1396;1397;1398;1399;1400;1401;1402;1403;1404;1405;1406;1407;1408;1409;1410;1411;1412;1413;1414;1415;1416;1417;1418;1419;1420;1421;1422;1423;1424;1425;1426;1427;1428;1429;1430;1431;1432;1433;1434;1435;1436;1437;1438;1439;1440;1441;1442;1443;1444;1445;1446;1447;1448;1449;1450;1451;1452;1453;1454;1455;1456;1457;1458;1459;1460;1461;1462;1463;1464;1465;1466;1467;1468;1469;1470;1471;1472;1473;1474;1475;1476;1477;1478;1479;1480;1481;1482;1483;1484;1485;1486;1487;1488;1489;1490;1491;1492;1493;1494;1495;1496;1497;1498;1499;1500;1501;1502;1503;1504;1505;1506;1507;1508;1509;1510;1511;1512;1513;1514;1515;1516;1517;1518;1519;1520;1521;1522;1523;1524;1525;1526;1527;1528;1529;1530;1531;1532;1533;1534;1535;1536;1537;1538;1539;1540;1541;1542;1543;1544;1545;1546;1547;1548;1549;1550;1551;1552;1553;1554;1555;1556;1557;1558;1559;1560;1561;1562;1563;1564;1565;1566;1567;1568;1569;1570;1571;1572;1573;1574;1575;1576;1577;1578;1579;1580;1581;1582;1583;1584;1585;1586;1587;1588;1589;1590;1591;1592;1593;1594;1595;1596;1597;1598;1599;1600;1601;1602;1603;1604;1605;1606;1607;1608;1609;1610;1611;1612;1613;1614;1615;1616;1617;1618;1619;1620;1621;1622;1623;1624;1625;1626;1627;1628;1629;1630;1631;1632;1633;1634;1635;1636;1637;1638;1639;1640;1641;1642;1643;1644;1645;1646;1647;1648;1649;1650;1651;1652;1653;1654;1655;1656;1657;1658;1659;1660;1661;1662;1663;1664;1665;1666;1667;1668;1669;1670;1671;1672;1673;1674;1675;1676;1677;1678;1679;1680;1681;1682;1683;1684;1685;1686;1687;1688;1689;1690;1691;1692;1693;1694;1695;1696;1697;1698;1699;1700;1701;1702;1703;1704;1705;1706;1707;1708;1709;1710;1711;1712;1713;1714;1715;1716;1717;1718;1719;1720;1721;1722;1723;1724;1725;1726;1727;1728;1729;1730;1731;1732;1733;1734;1735;1736;1737;1738;1739;1740;1741;1742;1743;1744;1745;1746;1747;1748;1749;1750;1751;1752;1753;1754;1755;1756;1757;1758;1759;1760;1761;1762;1763;1764;1765;1766;1767;1768;1769;1770;1771;1772;1773;1774;1775;1776;1777;1778;1779;1780;1781;1782;1783;1784;1785;1786;1787;1788;1789;1790;1791;1792;1793;1794;1795;1796;1797;1798;1799;1800;1801;1802;1803;1804;1805;1806;1807;1808;1809;1810;1811;1812;1813;1814;1815;1816;1817;1818;1819;1820;1821;1822;1823;1824;1825;1826;1827;1828;1829;1830;1831;1832;1833;1834;1835;1836;1837;1838;1839;1840;1841;1842;1843;1844;1845;1846;1847;1848;1849;1850;1851;1852;1853;1854;1855;1856;1857;1858;1859;1860;1861;1862;1863;1864;1865;1866;1867;1868;1869;1870;1871;1872;1873;1874;1875;1876;1877;1878;1879;1880;1881;1882;1883;1884;1885;1886;1887;1888;1889;1890;1891;1892;1893;1894;1895;1896;1897;1898;1899;1900;1901;1902;1903;1904;1905;1906;1907;1908;1909;1910;1911;1912;1913;1914;1915;1916;1917;1918;1919;1920;1921;1922;1923;1924;1925;1926;1927;1928;1929;1930;1931;1932;1933;1934;1935;1936;1937;1938;1939;1940;1941;1942;1943;1944;1945;1946;1947;1948;1949;1950;1951;1952;1953;1954;1955;1956;1957;1958;1959;1960;1961;1962;1963;1964;1965;1966;1967;1968;1969;1970;1971;1972;1973;1974;1975;1976;1977;1978;1979;1980;1981;1982;1983;1984;1985;1986;1987;1988;1989;1990;1991;1992;1993;1994;1995;1996;1997;1998;1999;2000;2001;2002;2003;2004;2005;2006;2007;2008;2009;2010;2011;2012;2013;2014;2015;2016;2017;2018;2019;2020;2021;2022;2023;2024;2025;2026;2027;2028;2029;2030;2031;2032;2033;2034;2035;2036;2037;2038;2039;2040;2041;2042;2043;2044;2045;2046;2047;2048;2049;2050;2051;2052;2053;2054;2055;2056;2057;2058;2059;2060;2061;2062;2063;2064;2065;2066;2067;2068;2069;2070;2071;2072;2073;2074;2075;2076;2077;2078;2079;2080;2081;2082;2083;2084;2085;2086;2087;2088;2089;2090;2091;2092;2093;2094;2095;2096;2097;2098;2099;2100;2101;2102;2103;2104;2105;2106;2107;2108;2109;2110;2111;2112;2113;2114;2115;2116;2117;2118;2119;2120;2121;2122;2123;2124;2125;2126;2127;2128;2129;2130;2131;2132;2133;2134;2135;2136;2137;2138;2139;2140;2141;2142;2143;2144;2145;2146;2147;2148;2149;2150;2151;2152;2153;2154;2155;2156;2157;2158;2159;2160;2161;2162;2163;2164;2165;2166;2167;2168;2169;2170;2171;2172;2173;2174;2175;2176;2177;2178;2179;2180;2181;2182;2183;2184;2185;2186;2187;2188;2189;2190;2191;2192;2193;2194;2195;2196;2197;2198;2199;2200;2201;2202;2203;2204;2205;2206;2207;2208;2209;2210;2211;2212;2213;2214;2215;2216;2217;2218;2219;2220;2221;2222;2223;2224;2225;2226;2227;2228;2229;2230;2231;2232;2233;2234;2235;2236;2237;2238;2239;2240;2241;2242;2243;2244;2245;2246;2247;2248;2249;2250;2251;2252;2253;2254;2255;2256;2257;2258;2259;2260;2261;2262;2263;2264;2265;2266;2267;2268;2269;2270;2271;2272;2273;2274;2275;2276;2277;2278;2279;2280;2281;2282;2283;2284;2285;2286;2287;2288;2289;2290;2291;2292;2293;2294;2295;2296;2297;2298;2299;2300;2301;2302;2303;2304;2305;2306;2307;2308;2309;2310;2311;2312;2313;2314;2315;2316;2317;2318;2319;2320;2321;2322;2323;2324;2325;2326;2327;2328;2329;2330;2331;2332;2333;2334;2335;2336;2337;2338;2339;2340;2341;2342;2343;2344;2345;2346;2347;2348;2349;2350;2351;2352;2353;2354;2355;2356;2357;2358;2359;2360;2361;2362;2363;2364;2365;2366;2367;2368;2369;2370;2371;2372;2373;2374;2375;2376;2377;2378;2379;2380;2381;2382;2383;2384;2385;2386;2387;2388;2389;2390;2391;2392;2393;2394;2395;2396;2397;2398;2399;2400;2401;2402;2403;2404;2405;2406;2407;2408;2409;2410;2411;2412;2413;2414;2415;2416;2417;2418;2419;2420;2421;2422;2423;2424;2425;2426;2427;2428;2429;2430;2431;2432;2433;2434;2435;2436;2437;2438;2439;2440;2441;2442;2443;2444;2445;2446;2447;2448;2449;2450;2451;2452;2453;2454;2455;2456;2457;2458;2459;2460;2461;2462;2463;2464;2465;2466;2467;2468;2469;2470;2471;2472;2473;2474;2475;2476;2477;2478;2479;2480;2481;2482;2483;2484;2485;2486;2487;2488;2489;2490;2491;2492;2493;2494;2495;2496;2497;2498;2499;2500;2501;2502;2503;2504;2505;2506;2507;2508;2509;2510;2511;2512;2513;2514;2515;2516;2517;2518;2519;2520;2521;2522;2523;2524;2525;2526;2527;2528;2529;2530;2531;2532;2533;2534;2535;2536;2537;2538;2539;2540;2541;2542;2543;2544;2545;2546;2547;2548;2549;2550;2551;2552;2553;2554;2555;2556;2557;2558;2559;2560;2561;2562;2563;2564;2565;2566;2567;2568;2569;2570;2571;2572;2573;2574;2575;2576;2577;2578;2579;2580;2581;2582;2583;2584;2585;2586;2587;258

Изток –нагоре срещу течението на Влахов дол , по който върви и границата ни с ДЛ “ Кости” до ъгловия граничен знак между отдели 243 и границата ни с ДЛ “Кости” , намираща се на шосето в м. “Рудиново”.

Юг – по шосето от м.Рудиново към гр.Малко Търново до което от южната му страна върви и граничното съоръжение до портала за с.Сливарово. От там по граничното съоръжение , минаващо през местностите “Върбата”, “Циговци” , “Папракъвица” и “Бялковци” до м. “Гърваница”. От там по пътя от м. “Гарваница” до м. “Тенкова нива” на ъгловия граничен знак между отдели 155, 156, 157, 196 и 197.

Запад – от този граничен знак на север по дол “Иринкин дол” до вливането му в “Качулски дол” , после по течението на “Качулски дол” до вливането му в р. Велека , където е началната точка.

Включва отдели : от 157 до 160, от 164 до 182, 209, 210, от 221 до 248, 439 и 442.

Общата площ на комплекса е **3581,9 ха**

от която : гори и земи от ГФ - 3293,5 ха;
от тях : в ДГФ - 3269,7 ха;
частни гори - 23,8 ха;
земи от ССФ - 288,4 ха;

Общата площ на държавния ловностопански район е **8460,8 ха** , - 707,6 = 7753,2 ха
от която : гори и земи от ГФ - 7637,0 ха; 7069,90 ха

от тях : в ДГФ - 7028,3 ха; - 567,10 = 6461,20
общински гори - 534,8 ха;
частни гори - 73,9 ха;
земи от ССФ - 823,8 ха; - 140,5 = 683,3

II. Ловностопански райони на ловните дружини

1. Ловностопански район на Ловна дружина в с.Бръшлян.

Началната точка – ъгловия граничен знак между отдел 270, държавната граница с Република Турция и границата ни с ДЛ “Звездец”.

Север – по границата ни с ДЛ “Звездец” вървяща отначало по границата на отдел 270 , после по пътя идващ от 4-та застава , до разклона за 3- та застава , оттам по пътя до шосето за гр.Бургас в м. “Магарешки баир”.

Изток – по шосето в посока към гр.М.Търново , по което върви и границата ни с ДЛ “Звездец” до м. “Церът” , от там по същото шосе до м. “Кална нива”

Юг – от м. “Кална нива” по билото през м. “Бърдо” по границата на ССФ с отдели 41, 42 през ССФ по билото покрай отдел 25, до пътя от м. “Церът” към м. “Кирчов баир” , по този път през ССФ в м. “Кутела” , по границата между отдели 8 и 9, 7 и 9 , по билото през м. “Кирчов баир” до ъгловия граничен знак между ССФ и отдели 7, 9, и 11, от него по граничното съоръжение , минаващо по границата между отдел 11 и отдели 9 и 10 , после през отдели 23 и 22 до р. Мечи дол / Ай дере / , в м. “Костиева лъка” , после срещу течението ѝ до границата на буферната зона на резерват “Витаново” / до 7-ма гранична застава /.

Запад – от 7-ма застава на северозапад по границата на буферната зона на резерват “Витаново” , минаваща през отдели 20, 12, 6, 2, 1, 286 и 283 до държавната граница с Република Турция , от там по границата до началната точка .

Включва отдели 1, 2/част/, 6 / част/, 7, 8, 11, 12 /част/, 20/част/, 21 /част/, 22/част/ , 26, от 265 до 282, 283 част, 284, 285, 286 / част/, от 401 до 409, 301 и 11.

Общата площ на района на Ловна дружина в с.Бръшлян е **4 056,6 ха**

от който : Гори и земи от ГФ – 2 754,1 ха

в т.ч. в ДГФ - 2 534.

Изток –нагоре срещу течението на Влахов дол , по който върви и границата ни с ДЛ “Кости” до ъгловия граничен знак между отдели 243 и границата ни с ДЛ “Кости” , намираща се на шосето в м.”Рудиново”.

Юг – по шосето от м.Рудиново към гр.Малко Търново до което от южната му страна върви и граничното съоръжение до портала за с.Сливарово. От там по граничното съоръжение , минаващо през местностите “Върбата”, “Циговци” , “Папракъовица” и “Бялковци” до м.”Гарваница”. От там по пътя от м.”Гарваница” до м.”Тенкова нива” на ъгловия граничен знак между отдели 155, 156, 157, 196 и 197.

Запад – от този граничен знак на север по дол “Иринкин дол” до вливането му в “Качулски дол” , после по течението на “Качулски дол” до вливането му в р. Велека , където е началната точка.

Включва отдели : от 157 до 160, от 164 до 182, 209, 210, от 221 до 248, 439 и 442.

Общата площ на комплекса е **3581,9 ха**

от която : гори и земи от ГФ - 3293,5 ха;
от тях : в ДГФ - 3269,7 ха;
частни гори - 23,8 ха;
земи от ССФ - 288,4 ха;

Общата площ на държавния ловностопански район е **8460,8 ха** , - 707,6 = 7753,2 ха
от която : гори и земи от ГФ - 7637,0 ха; 7069,30 ха

от тях : в ДГФ - 7028,3 ха; - 567,10 = 6461,20
общински гори - 534,8 ха;
частни гори - 73,9 ха;
земи от ССФ - 823,8 ха; - 140,5 = 683,3

II. Ловностопански райони на ловните дружини

1. Ловностопански район на Ловна дружина в с.Бръшлян.

Началната точка – ъгловия граничен знак между отдел 270, държавната граница с Република Турция и границата ни с ДЛ “Звездец”.

Север – по границата ни с ДЛ “Звездец” вървяща отначало по границата на отдел 270 , после по пътя идващ от 4-та застава , до разклона за 3- та застава , оттам по пътя до шосето за гр.Бургас в м.”Магарешки баир”.

Изток – по шосето в посока към гр.М.Търново , по което върви и границата ни с ДЛ “Звездец” до м.”Церът” , от там по същото шосе до м.”Кална нива”

Юг – от м.”Кална нива” по билото през м.”Бърдо” по границата на ССФ с отдели 41,42 през ССФ по билото покрай отдел 25, до пътя от м.”Церът” към м.”Кирчов баир” , по този път през ССФ в м.”Кутела” , по границата между отдели 8 и 9,7 и 9 , по билото през м.”Кирчов баир” до ъгловия граничен знак между ССФ и отдели 7,9, и 11, от него по граничното съоръжение , минаващо по границата между отдел 11 и отдели 9 и 10 , после през отдели 23 и 22 до р.Мечи дол / Ай дере / , в м. “Костиева лъка”, после срещу течението ѝ до границата на буферната зона на резерват “Витаново” / до 7-ма гранична застава /.

Запад – от 7-ма застава на северозапад по границата на буферната зона на резерват “Витаново” , минаваща през отдели 20,12,6,2,1,286 и 283 до държавната граница с Република Турция , от там по границата до началната точка .

Включва отдели 1, 2/част/, 6 / част/, 7, 8, 11, 12 /част/, 20/част/, 21 /част/, 22/част/ , 26, от 265 до 282, 283 част, 284, 285, 286 / част/, от 401 до 409, 301 и 11.

Общата площ на района на Ловна дружина в с.Бръшлян е **4 056,6 ха**

от който : Гори и земи от ГФ – 2 754,1 ха
в т.ч. в ДГФ - 2 534.

в Общински гори - 220,0 ха
Земи от ССФ - 1302,5 ха

2. Ловно стопански район на Ловна дружина в с. Стоилово.

Този район запазва границата си, описана в протокола от 26.01.2001 год. и именно:

Начална точка - ъгловия граничен знак между отдели 29 и 30 и ССФ, на пътя от м. "Церът" за с. Стоилово и границата ни с ДЛ "Звездец"

Север - по пътя, на който върви и границата ни с ДЛ "Звездец" до с. Стоилово, от там по пътя по м. "Кончово" до р. Велека, по който също върви границата ни с ДЛ "Звездец".

Изток - по течението на р. Велека до вливането на дол Ай дере / Мечи дол / после нагоре срещу течението на този дол до границата между отдели 31 и 417, от там по билния път към м. "Вълков чукар" до горния край на отдел 31, по границата му със ССФ до дола източно от шосето за с. Стоилово, по него до вливането в Ай дере / Мечи дол /.

Юг - срещу течението на Ай дере / Мечи дол / до вливането в него на Нивишки дол, на горе срещу течението на Нивишки дол до ъгловия граничен знак между отдели 29, 30 и 37.

Запад - по границата между отдели 29 и 30 до началната точка.

Включва отдели 30, 31 без т.х, 112, 114 и, от 415 до 417 и 502 ГП.

Общата площ на района на ЛД в с. Стоилово е **1893,6 ха** + 134,7 ха = 2028,3 ха

от които: Гори и земи от ГФ - 463,6 ха

в т.ч. в ДГФ - 304,1 ха

в Общински гори - 159,5 ха

Земи от ССФ - 1430 ха

3. Ловно стопански район на Ловна дружина в гр. М. Търново

От предложения в протокола от 26.01.01 год. район отпада района в землището на с. Сливарово, който преминава към района на възстановената ловна дружина в с. Сливарово. Съгласно протокол от 05.12.2001 год на Комисията по ловно стопанство към този район преминават досегашните държавни райони "Градицето" и "Папракьовица" и частта от "Станково", намираща се в землището на гр. Малко Търново.

Така района на ЛД в гр. Малко Търново има следните граници:

Начална точка - моста над Ай дере / Мечи дол / на шосето от М. Търново до гр. Бургас.

Север - по течението на Ай дере до вливането в него на дол Докузак / Девет извора / срещу течението му до моста на шосето от М. Търново за с. Стоилово. От там по билото "Докузански баир" до м. "Черешата" / Телевизионната кула /.

Изток - От Телевизионната кула по пътя в посока към гр. Малко Търново до шосето от Малко Търново за с. Граматиково, след това по шосето в посока към с. Граматиково до м. "Маврова нива". От там по пътя през местностите "Плаши врана" "Сърнеково" до граничното съоръжение. От там по граничното съоръжение в източна посока до землищната граница със с. Сливарово, на ъгловия граничен знак между отдели 209, 210 и 211. После по дола, по който върви землищната граница до вливането му в р. "Резвая" / ъгловия граничен знак между отдели 205 и 215 /.

Юг - по държавната граница с Република Турция, срещу течението на р. "Резвая" до вливането в нея на р. "Делииска", после срещу течението на Делииска до ГКПП "М. Търново".

Запад – от ГКПП "М.Търново" напуска държавната граница и върви по буферната зона на р."Витаново" минаваща по границата между отдели 60 и 71, после между 61 и 62, между 58-57-56 от една страна и 63, по Малък Мечи дол до вливането му с Голям Мечи дол, от по Мечи дол до пресичането му с граничното съоръжение в м."Костиева лъка". След това по граничното съоръжение в източна посока до м."Равни пазлак", където то излиза на границата между отдели 50 и 430. От там напуска граничното съоръжение и продължава по границата между отдели 50 и 430. От там напуска граничното съоръжение и продължава по границата между отдели 50 и 430 после между 49 и 427 по билото до сливането му в "Коритарски дол", от там по "Коритарски дол" до пресичането му със шосето от гр.Малко Търново за гр.Бургас. По шосето в посока към гр. Бургас до моста на "Мечи дол", където е началната точка.

Включва отдели : от 32 до 35; от 66 до 102; от 126 до 132; от ~~126 до 132~~; от 183 до 195 ; 196-л, 197-л, 198 без а, от 199 до 208, 304, 307, 308 ж, 413, 414, 418, 419, от 421 до 438.

Общата площ на ловния район е 10 692,2 ха,

от която Гори и земи от ГФ	- 6 953,3 ха
от тях : в ДГФ	- 4 624,9 ха
в Общински гори	- 1 963,2 ха
в Частни гори	- 365,2 ха
Земи от ССФ	- 3738,9 ха

4. Ловно стопански район на Ловна дружина в с. Сливарово

Към досегашния район на тази дружина, съгласно протокола на Комисията по ловно стопанство от 05.12.2001 год се добавя досегашния държавен район "Зипка".

Района на ЛД в с. Сливарово се намира изцяло зад граничните съоръжения, където се намира и селото и има следните граници:

Начална точка – ъгловия граничен знак между отдели 210, 211 и 232 в м. "Върбата".

Север – по билото, по което граничат отдели 211 и 232 до излизането му на пътя за м."Руденово" през поземления фонд до граничния знак между отдели 232 и 231, от там по границата между отдел 231 и ССФ до граничния знак между отдели 211 и 231, после по граничното съоръжение, по което върви границата между отдели 211 и 231, а след това между 212 и 224 до граничния портал за с. Сливарово, от там по шосето за м."Руденово" до границата ни с ДЛ "Кости".

Изток – по течението на Янков дол, по който върви и границата ни с ДЛ "Кости" до вливането му в р."Резвая".

Юг- срещу течението на р. Резвая до вливането в нея на Бялковски дол, по който върви землищната граница между с. Сливарово и гр. Малко Търново.

Запад – нагоре срещу течението на Бялковски дол, после по десния му приток, по който върви землищната граница между землищата на с. Сливарово и гр. Малко Търново до началната точка в м. "Върбата".

Включва отдели от 211 до 220; от 249 до 264; 440 а, б и 504 ГП на ДЛ "М. Търново" по ЛУП от 1998 год.

Обща площ на Ловно стопанския район на Ловна дружина в с. Сливарово е 2 371 ха, от която :

Гори и земи от ГФ	- 1 606,5 ха
от тях : в ДГФ	- 1 255,3 ха
в Общински гори	- 350,0 ха
в частни гори	- 1,2 ха.
Земи от ССФ	- 764,5 ха;

И.т.б. Ловно стопански район "Сливарово" - обща площ 2371 ха

Общата площ на ловно стопанските райони на ловните дружини в района на "М.Търново" е **19 013,4 ха**
от която: Гори и земи от ГФ - 11 775,5 ха + 1152,4 ха = 12 927,9 ха
Земи от ССФ - 7 235,9 ха + 140,5 ха = 7 376,4 ха

Площите, особено на земите от ССФ са приблизителни и точното установяване ще се извърши при изработването на лovoустройствени проекти.

Общата ловна площ на територията на ДЛ "Малко Търново" е 27 474,2 ха, от която
в гори и земи от ГФ - 19 414,5 ха
в земи от ССФ - 8 059,7 ха

- II. Окончателната площ на ловно стопанските райони да се уточни с лovoустройствените проекти на гореописаните ловно стопански райони.
- III. Настоящата заповед да се сведе до знанието на НУГ за сведение и изпълнение.
- IV. Контролът по изпълнение на настоящата заповед възлагам на ресорния заместник министър.



ДЛ
ойто
ряток,
Малко
"Търново"
пс
от
му
р."Рс
ГКПП

Постоянна пробна площ № 2

Дървесен вид здб, избк

ДП Малко Търново

Цел на залагане - изследване
на растежа и производителността

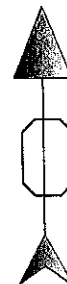
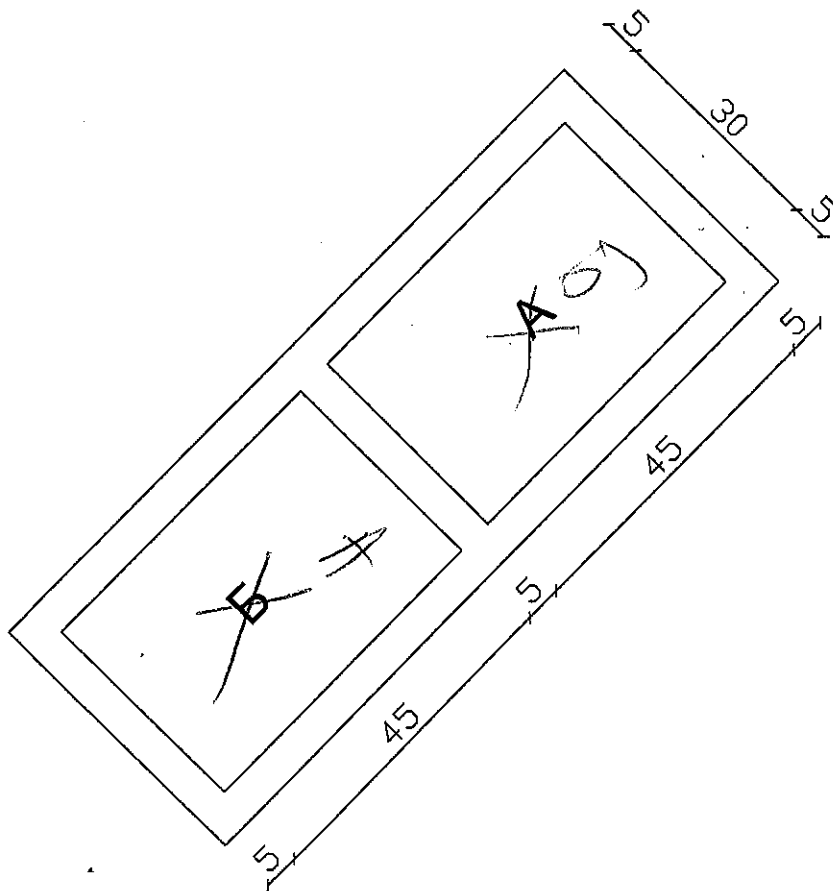
Горскостопански участък -
Сливарово

Площ, размери 45/30 м - 0.14 ха за
теки вариант

Отдел и подотдел 218 - в (стар - а)

Мащаб М 1:1000

Дата на измерването - 8.2007



Постоянна пробна площ № 3

Дървесен вид черен бор

ДЛ Малко Търново

Цел на залагане - изследване
растежа и производителността

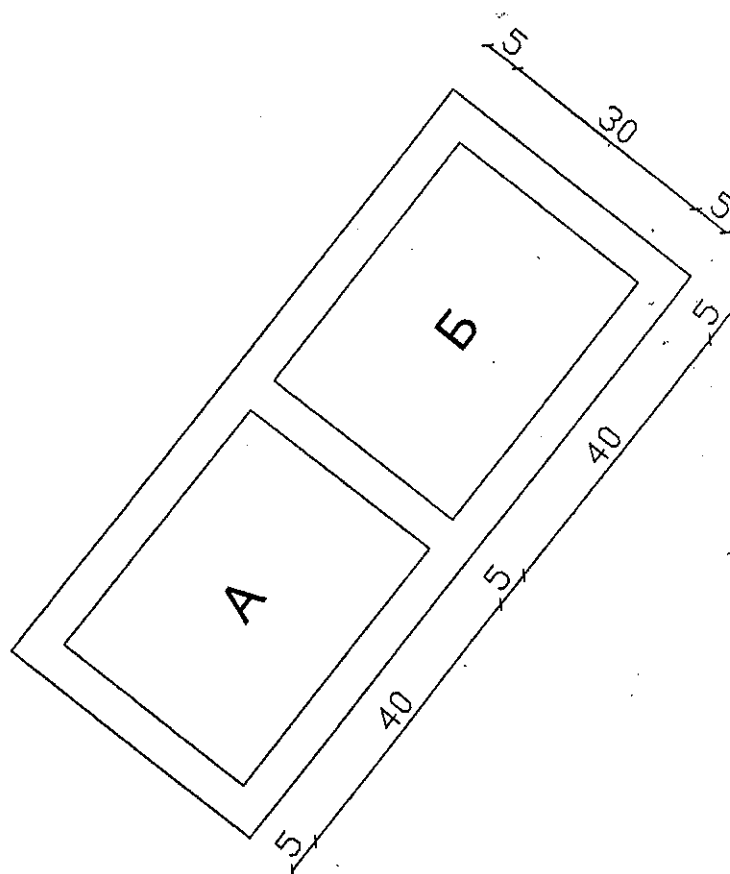
Горскостопански участък -
Стоилово

Площ, размери 40/30 м - 0.12 ха за
всеки вариант

Отдел и подотдел 106 - ш (стар - л)

Скица М 1:1000

Дата на измерването - 8.2007



Постоянна пробна площ № 4

Дървесен вид избк

ДЛ Малко Търново
Горскостопански участък -
Малко Търново

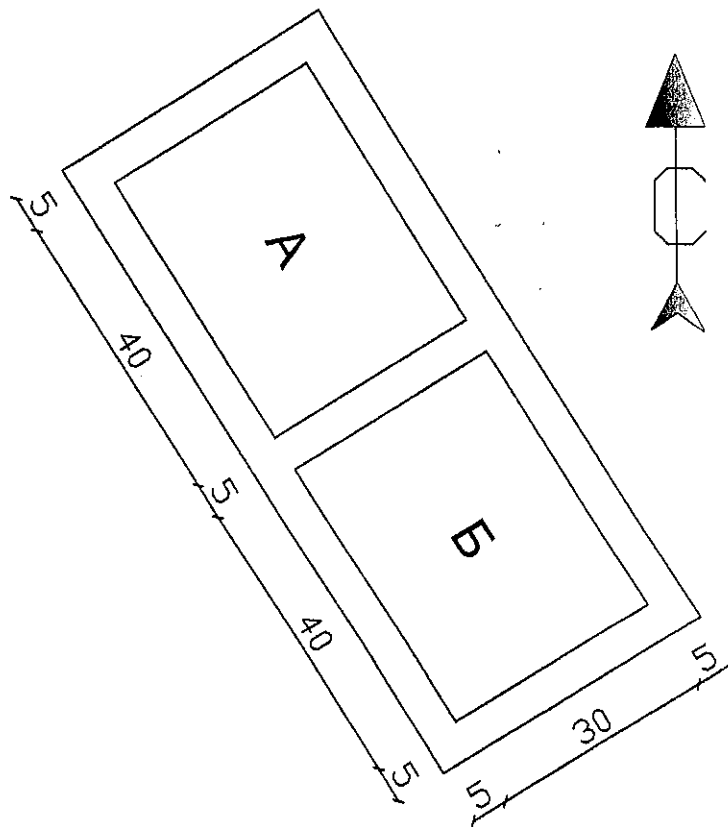
Цел на залагане - изследване
растежа и производителността

Площ, размери 40/30 м - 0.12 ха за
всеки вариант

Отдел и подотдел 70 - в

Скица М 1:1000

Дата на измерването - 8.2007




СПИСЪК
НА НАСАЖДЕНИЯ В КОИТО СЕ СРЕЩА
КАВКАЗКА БОРОВИНКА
В ДГС Малко Търново

Отдел 61 а – площ –
61 г – площ –
71 з – площ –
63 з – площ – 0.6
136 е – площ – 3.3
190 г – площ –
191 к – площ –
192 в – площ –
224 а – площ – 8.9
258 а – площ – 8.5
257 е – площ – 4.2
253 ж – площ
136 а – площ

Насаждения в които се среща колхидски джел

169 л – площ
124 и – площ
35 г – площ
253 а – площ
244 д – площ
243 к – площ
233 е – площ
233 б - площ
64 г – площ
310 з - площ

Изготвил: д-р Дико Патронов



СПИСЪК

На вековните гори от източен бук и горун на територията на ТП "ДС-М" с териториално участие на странджанска зеленика, кавказка боровника, колхидски джел, лавровишня и пирен

№ по ред	Отдел	Подотдел	Площ ха	Дърв. вид	Бонитет	Ст. клас	Пълно та	Ср. вис.	Ср. диам.	Запас на 1 ха	Предв. сеч
1	2	3	4	5	6	7	8	9	10	11	12
Насаждения, в които се среща странджанска боровника											
1	63	3	0,6	избк9 здб1	5	БСрН	0,4	8,0	14	-	-
2	136	е	3,3	бббчб3здгл, здб	2	-	0,9	17,0	18	322	-
3	224	а	8,9	Избк9здб1, брк	3	БСр	0,6	22,0	34	215	Групо-постепенна-15%
4	258	а	8,5	Избк9здб1	3	БСр	0,8	17,0	22	227	Пробирка-10%
5	257	е	4,2	Здб5избк4бл1	4	ДСрН	0,6	13,0	26	108	-
Насаждения, в които се среща колхидски джел											
1	169	л	1,3	Избк10, здб, брк	3	БСр	0,6	22,0	38	238	-
2	124	и	9,7	Избк9здб1	2	БВ	0,7	22,0	30	274	-
3	35	г	22,8	Здб4бл2избк3цр 1, гор	3	ДСрН	0,4	20,0	38	219	Постепенно-когловинна-25%, отглеждане подраста
4	253	а	21,8	Избк7здб3, грп	2	БВ	0,7	24,0	34	332	Неравн. пост.-5%
5	244	д	1,0	Чб8здб2	2	ИК	0,6	18,0	22	237	Санитарна-20%
6	243	к	0,7	Чб10, зел	2	ИК	0,4	18,0	26	168	-
7	233	е	6,1	Избк7здб3, бл	2	БВ	0,5	24,0	38	254	Неравн. пост.-10%
8	233	б	5,7	Кгбр8мжд2, бл	5	КТБР	0,7	6,0	14	23	-
Насаждения, в които се среща лавровишня											
1	64	г	0,8	здб2цр избк1кгбр 5бл	5	-	0,5	15,0	26	50	-
2	124	и	9,7	Избк9здб1	2	БВ	0,7	22,0	30	274	-

302
302
213

713
191a
61r
190c
191k
192e
253#
134a

290
190

1250
360
50

160

3103

2300

1760

62
3103
105,1

№ по ред	Отдел	Подотдел	Площ ха	Дърв. вид	Бонитет	Ст. клас	Пълнота	Ср. вис.	Ср. диам.	Запас на 1 ха	Предв. сеч
1	2	3	4	5	6	7	8	9	10	11	12
Насаждения над 100 г от източен бук и горун с участие на странджанска зеленка											
1	221	а	14,3	Избкбздбл2	3	БСр	0,6	20,0	34	218	Групово-изборна-20%
2	225	д	1,9	Избк7здб3	3	БСр	0,6	22,0	30	294	Групово-изборна-20%
3	227	а	3,1	Здббкгбрзмжд1	5	ДСрН	0,8	10,0	22	75	Пробирка-10%
4	227	г	17,0	Здб7блз	2	ДВ	0,8	23,0	34	328	Групово-постепенна-15%
5	228	г	6,2	Избк10здб	3	БСр	0,7	20,0	30	288	Групово-изборна-15%
6	229	з	25,2	Здб5бл4избк1	3	ДСрН	0,7	20,0	30	285	-
7	233	а	2,2	Избк10здб	3	БСр	0,6	24,0	38	281	-
8	233	д	14,4	Здб8избк2	4	ДСрН	0,5	16,0	30	169	-
9	233	е	6,1	Избк7здб3	2	БВ	0,5	24,0	38	254	1550 Неравн.-постепенна-10%
10	237	г	7,8	Избк9здб1	2	БВ	0,7	23,0	34	290	2260 Пробирка-10%, вгъстите горн
11	237	л	12,2	Избк8здб2	2	БВ	0,8	22,0	26	317	3470 Пробирка-10%
12	242	в	7,0	Здб5бл1избк4	3	ДСрН	0,7	21	30	281	-
13	242	г	5,5	Избк9здб1, бл,др	3	БСр	0,9	15,0	14	217	1190 Пробирка-15%
14	242	д	9,6	Здб5бл1избк4	2	ДВ	0,6	22,0	30	291	2490 Групово-постепенна-15%
15	243	а	27,1	Избк7здб3	4	БН	0,7	19,0	30	239	6780 Групово-изборна-10%
16	243	в	14,0	Здббизбк4	3	ДВ	0,7	20,0	30	333	4660 Групово-постепенна-10%
17	243	д	10,2	Избк7здб3	3	БСр	0,7	21,0	34	296	3020 Групово-изборна-15%
18	243	м	2,6	Здббизбк4	3	ДВ	0,7	18,0	30	357	920 10% пробирка, в гъстите горн
19	244	б	1,6	Избк7здб3	2	БВ	0,7	24,0	30	347	-
20	244	е	4,8	Здб7избк3	2	ДВ	0,7	22,0	30	318	-
21	245	в	18,1	Избк8здб2	3	БСр	0,7	22,0	34	310	-

1980
1980

620
110
20
240
270

160
230
390
180
720
650
470
470
90

1980

54000

210,9

№ по ред	Ордел	Подотдел	Площ ха	Дърв. вид	Бонитет	Ст. клас	Пълнота	Ср. вис.	Ср. диам.	Запас на I ха	Предв. сеч
1	2	3	4	5	6	7	8	9	10	11	12
22	245	е	6,4	Избк9зб1, брк	2	БВ	0,7	23,0	30	322	Пробирка-10%, в гъстите гори
23	247	а	3,4	Здб5избк4бл1	3	ДСрН	0,6	18,0	30	197	-
24	247	в	7,6	Здб8бл2	3	ДСрН	0,6	19,0	30	286	Неравн.-постепенна-15%
25	247	и	24,5	Избк8зб2, бл	3	БСр	0,6	20,0	34	240	-
26	248	а	17,1	Избк7зб3	3	БСр	0,4	21,0	38	337	Иречниета-25%?
27	254	и	9,1	Бл7зб3, избк	4	ДСрН	0,7	17,0	30	230	Групово-постепенна-15%
28	255	г	13,9	Здб5бл2избк3	4	ДСрН	0,5	17,0	30	177	Постепенно-котловинна-25%, отглеждане подраста
29	255	д	6,4	Здб7избк3, бл	3	ДВ	0,5	20,0	34	223	-
30	256	г	5,8	Здббизбк4	3	ДВ	0,4	22,0	38	227	Постепенно-котловинна-15%, отглеждане подраста
31	256	д	5,4	Бл9избк1	3	ДВ	0,7	20,0	26	298	-
32	256	е	5,5	Избк7зб3, бл	4	БН	0,6	19,0	26	250	10% групово-изборна
33	256	к	3,8	Избк8бл2, збб	3	БСр	0,6	20,0	34	205	Групово-постепенна-15%
34	256	н	2,3	Избк7зб3	3	БСр	0,9	13,0	12/35	196	Пробирка-20%
35	256	о	2,4	Избк9зб1	3	БСр	0,7	19,0	30	227	-
36	256	т	2,3	Здб10, избк, бл	3	БН	-	20,0	30	139	Прореждане-15%
37	258	к	4,2	Здб9бл1, цр, ск	3	ДСрН	0,8	17,0	22	236	-
38	261	в	7,5	Избк7бд3, брк	3	БСр	0,5	21,0	34	281	10% групово-изборна
39	262	а	5,4	Избк10, збб	3	БСр	0,8	23,5	30	353	-
40	263	б	5,0	Здббизбк3бл1	5	ДСрН	0,4	11,0	22	73	-
41	263	в	1,4	Избк5зб4бл1	3	БН	0,7	22,0	30	294	Групово-постепенна-10%
42	263	г	15,3	Здб9избк1	3	ДВ	0,5	20,0	34	264	-

Изготвил: *[Signature]*
 Инж. Н. Кирилов

Обща площ - 470,7 ха
 За бр сеч - 226,0 ха
 % за сеч 48%

Общ запас на I ха - 3760
 За бр сеч - 2130,5
 Прореждане - 570р

Групово-постепенна - 6
 Постепенно-котловинна - 4
 Неравна, постепенна - 4
 Пробирка, изборна - 7

2130,5

3760

10960

253 н. бр.



ОБЩИНА МАЛКО ТЪРНОВО

ул. "Малкотърновска комуна" № 3
тел. 05952 / 30 21 ; факс 05952 / 31 28
e-mail: mt_kmet@mail.bg

ЗАПОВЕД

№ 354/13.06. 2016 г.

На основание чл. 44, ал. 2 от Закона за местното самоуправление и местната администрация,

НАЗНАЧАВАМ:

Комисия в състав:

1. Петя Станева – Началник-отдел „Общинска собственост“
2. Минка Еленчева – спец. „Общинска собственост“
3. Мариана Николова – спец. „Общинска собственост“
4. Продан Воденичаров – т. л. в община Малко Търново

Със следните задачи:

1. Да се извърши оглед на поземлените имоти общинска собственост в землищата на населените места на територията на община Малко Търново.
2. Да се определят имотите, придобили характеристиките на гора по смисъла на чл. 2, ал. 1 от Закона за горите.
3. Да се състави протокол от извършената проверка.

Настоящата заповед да се сведе до знанието на лицата за сведение и изпълнение.

ИЛИЯН ЯНЧЕВ
Кмет на Община Малко Търново



ПС/МЕ

Около каптаж "Кобарелова воденица" се определя Пояс I^{вн}, попадащ в ПИ №000222 в землището на с. Бръшлян, общ. Малко Търново, с координати на характерните точки (в координатна система 1970 г.):

Точка №	X	Y
1	4594347.76	9582444.85
2	4594314.89	9582454.88
3	4594331.79	9582494.61
4	4594364.66	9582484.58

Пояс I е представен, като правоъгълник с площ 1 499 м² съгласно графично приложение, която е неразделна част от настоящата заповед.

3. В пояс I^{вн} на санитарно-охранителната зона се забраняват:

3.1. Всички дейности, с изключение на дейностите, свързани с добива на подземна вода, поддръжката на водоземното съоръжение и експлоатацията на санитарно-охранителната зона.

3.2. Средногодишния добив на използваната вода да бъде по-голям от утвърдените локални експлоатационни ресурси.

3.3. Достъп на лица, с изключение на тези, свързани с експлоатацията на водоземното съоръжение и на охранителната зона, както и на представителите на контролните органи.

II. Санитарно-охранителна зона – пояси II и III.

1. Пояс II и III на каптаж "Ковач" е с неправилна форма и с координати на характерните точки (в координатна система 1970 г.), както следва:

Точка №	X	Y
5	4595689.99	9583429.93
6	4595722.59	9583402.45
7	4595772.14	9583375.39
8	4596073.06	9583449.68
9	4596221.51	9583467.74
10	4596371.79	9583611.35
11	4596583.70	9583685.86
12	4596700.41	9583686.06
13	4596820.20	9583708.74
14	4597034.72	9583918.06
15	4596956.06	9584096.97
16	4596791.60	9584066.55
17	4596625.34	9584030.77
18	4596417.00	9583912.55
19	4596106.23	9583689.61
20	4596001.49	9583759.76
21	4595929.80	9583780.50
22	4595830.65	9583780.50
23	4595751.11	9583730.08
24	4595638.52	9583579.33
25	4595688.28	9583471.14

Площта на пояси II и III е 416 585.35 м² (редуцирана със заеманата площ от пояс I) съгласно схема – приложение 1, която е неразделна част от настоящата заповед.

2. Пояс II и III на каптаж "Кобарелова воденица" е с неправилна форма и с координати на характерните точки (в координатна система 1970 г.), както следва:

Точка №	X	Y
5	4594391.34	9582471.61

6	4594380.78	9582593.06
7	4594339.60	9582705.06
8	4594261.68	9582682.79
9	4594162.72	9582682.79
10	4594100.85	9582748.05
11	4593835.39	9582713.62
12	4593520.77	9582649.67
13	4593560.10	9582477.52
14	4593825.56	9582443.08
15	4594032.02	9582467.68
16	4594351.56	9582413.57

Площта на пояси II и III е **209 939.36 m²** (редуцирана със заеманата площ от пояс I), съгласно схема – приложение 1, която е неразделна част от настоящата заповед.

3. В пояс II^{PH} на санитарно-охранителната зона се забраняват:

- 3.1. Пряко отвеждане на води, съдържащи опасни и вредни вещества в подземните води.
- 3.2. Дейности, които водят до непряко отвеждане на вредни вещества, в т. ч. на земната повърхност и между земната повърхност и водното ниво.
- 3.3. Дейности, които водят до непряко отвеждане на вредни вещества между земната повърхност и водното ниво.
- 3.4. Преработка и съхранение на радиоактивни вещества и отпадъци.
- 3.5. Добив на подземни богатства, в т.ч. инертни и строителни материални вещества под водното ниво.
- 3.6. Торене при съдържание на нитрати в подземните води над 35 mg/l.
- 3.7. Използване на препарати за растителна защита, в т.ч. и разпръскването им с въздухоплавателни средства.
- 3.8. Напояване с води, съдържащи опасни и вредни вещества.
- 3.9. Дейности, нарушаващи целостта на водонепропускливия пласт над подземния воден обект.

4. В пояс II^{PH} на санитарно-охранителната зона се ограничават:

- 4.1. Изграждане на геоложки, хидрогеоложки и инженерногеоложки проучвателни съоръжения, в това число и водоземни съоръжения за подземни води в подземния воден обект.
- 4.2. Напояване с подземни води от същия подземен воден обект.

5. В пояс IIITH на санитарно-охранителната зона се забраняват:

- 5.1. Пряко отвеждане на води, съдържащи опасни и вредни вещества в подземните води.
- 5.2. Преработка и съхранение на радиоактивни вещества и отпадъци.

6. В пояс IIITH на санитарно-охранителната зона се ограничават:

- 6.1. Дейности, нарушаващи целостта на водонепропускливия пласт над подземния воден обект.

7. В пояс IIITH на санитарно-охранителната зона се ограничават при доказана необходимост:

- 7.1. Изграждане на геоложки, хидрогеоложки и инженерногеоложки проучвателни съоръжения, в това число и водоземни съоръжения за подземни води в подземния воден обект.
- 7.2. Добив на подземни богатства.

III. Условия:

1. Титулярът на разрешителното да изпълни проекта за СОЗ в срок до 3 месеца от датата на издаване на настоящата заповед.
2. В срок до 3 месеца водоползвателят да представи в БДЧР и РЗИ – гр. Бургас протоколи с анализи на питейната вода от водоизточниците по показатели антимон, бор, бромати, вкус и мирис, съгласно изискванията на чл. 3 от Наредба 9 за качеството на водата, предназначена за питейно-битови цели.

3. Съгласно чл. 53, ал. 2 от Наредба 3, горските площи попадащи в пояси II и III, следва да бъдат прекатегоризирани в гори със специално предназначение и да се стопанисват и използват по специални лесоустройствени програми. При необходимост от проектиране на отгледни сечи в насажденията около каптираните извори, да се предвиди тяхното извеждане най-малко на два етапа през 5 години.
4. След изграждане и маркиране на СОЗ да се извърши приемане на санитарно-охранителните зони, съгласно изискванията на чл. 43 от Наредба 3, след писмено уведомление от титуляра на разрешителното.
5. Съгласно изискванията на Наредба 2 по чл. 135, ал. 1, т. 13 от Закона за водите не се разрешава заустване на отпадъчни води в санитарно-охранителните зони.
6. Срока на действие на настоящата заповед съответства на срока на разрешително №21510049/12.03.2008 г. с изм. №1047/08.02.2013 г. с титуляр "ВиК"ЕАД гр. Бургас до 12.03.2023 г. При изменение на разрешителното за водовземане, свързано с промяна на експлоатационните параметри на водоизточника се актуализира и заповедта за СОЗ.
7. Заповедта да се доведе до знанието на изп. директор на "В и К"ЕАД - гр. Бургас, кмета на община Малко Търново, директора на РДГ – гр. Бургас и директора на РЗИ - гр. Бургас за сведение, изпълнение и контрол.

IV. Контролиращи органи:

1. Контрол по изпълнение на заповедта и експлоатация на СОЗ възлагам на Директор на Дирекция "Контрол" към БДЧР.
2. Контрол по спазване санитарно-хигиенните изисквания в рамките на СОЗ се осъществява от РЗИ – гр. Бургас.

Настоящата заповед може да се обжалва по реда на Административнопроцесуалния кодекс в четринадесетдневен срок от съобщаването му, чрез директора на Басейнова дирекция за Черноморски район.

инж. **ВЕНЦИСЛАВ НИКОЛОВ**
Директор на Басейнова дирекция за Черноморски район

