

Д О Г О В О Р

№ ...101.../по регистъра на договорите на РДГ Сливен/

„Извършване на инвентаризация на горските територии и изработване на горскостопански карти, план за ловностопанските дейности, план за дейностите по опазване на горските територии от пожари и горскостопански план за горските територии – държавна собственост в района на дейност на „Държавно горско стопанство Нова Загора”, ТП на „ЮИДП” ДП”

Днес, 20.04.2018 г., в гр. Сливен, между:

1. **РЕГИОНАЛНА ДИРЕКЦИЯ ПО ГОРИТЕ СЛИВЕН**, с адрес: гр. Сливен, ул. „Орешака” 15 А, ЕИК: 000591101, представлявано от инж. Мирослав Цонев Маринов – директор и главен счетоводител

Чл. 2 от ЗЗЛД

2. **„ЮГОИЗТОЧНО ДЪРЖАВНО ПРЕДПРИЯТИЕ” ДП**, гр. Сливен, с адрес на управление: гр. Сливен, ул. „Орешака” № 15 А. ЕИК: 201617654, представлявано от инж. Пейчо Иванов Върбанов – директор, и **Чл. 2 от ЗЗЛД** - главен счетоводител, наричани за краткост **ВЪЗЛОЖИТЕЛ**, съответно **ВЪЗЛОЖИТЕЛИ**, от една страна,

и

3. **„ПРИЗМА ИНФО” ЕООД** с ЕИК 175256210, адрес: гр. София, район Надежда, ж. к. „Надежда 2”, бл. 257, вх. А, ет. 15, ап. 88, банкова сметка IBAN BG65UNCR70001520953468, банков код UNCRBGSF при банка „УниКредит Булбанк” АД, управлявано и представлявано от инж. Божидар Павлов Стойков, наричано за краткост **ИЗПЪЛНИТЕЛ**, от друга страна,

(**ВЪЗЛОЖИТЕЛИТЕ** и **ИЗПЪЛНИТЕЛЯТ** наричани заедно **„Страните”**, а всеки от тях поотделно **„Страна”**);

на основание чл. 112, ал. 1 от Закона за обществените поръчки и Решение № 1/09.03.2018 г., изх. № ПО 05-390/09.03.2018 г. на директора на РДГ Сливен за определяне на изпълнител за обществена поръчка с предмет: „Извършване на инвентаризация на горските територии и изработване на горскостопански карти, план за ловностопанските дейности, план за дейностите по опазване на горските територии от пожари и горскостопански план за горските територии – държавна собственост в района на дейност на „Държавно горско стопанство Нова Загора”, ТП на „ЮИДП” ДП,

се сключи този договор (**„Договора”**, **„Договорът”**) за следното:

ПРЕДМЕТ НА ДОГОВОРА.

Чл. 1. **ВЪЗЛОЖИТЕЛИТЕ** възлагат, а **ИЗПЪЛНИТЕЛЯТ** приема да извърши срещу възнаграждение и при условията на този договор следната услуга: инвентаризация на горските територии в района на дейност на ТП „Държавно горско стопанство Нова Загора”, гр. Нова Загора на „ЮИДП” ДП, гр. Сливен, включваща две дейности:

1. Извършване на инвентаризация на горските територии и изработване на горскостопански карти, план за ловностопанските дейности, план за дейностите по опазване на горските територии от пожари в района на дейност на ТП „Държавно горско стопанство Нова Загора”, гр. Нова Загора на „ЮИДП” ДП, гр. Сливен и
2. Изработване на горскостопански план за горските територии – държавна собственост в района на дейност на „Държавно горско стопанство Нова Загора”, ТП на „ЮИДП” ДП”.

Чл. 2. ИЗПЪЛНИТЕЛЯТ се задължава да предостави услугата в съответствие с Техническата спецификация, Техническото предложение и Ценовото предложение и чрез техническите лица, посочени в Декларацията съдържаща техния поименен списък образование и професионална квалификация, съставляващи съответно Приложение № 1, 2, 3 и 4 към този Договор и представляващи неразделна част от него, както и съобразно приетото от Експертен съвет и утвърдено от изпълнителния директор на Изпълнителна агенция по горите „Задание за „Извършване на инвентаризация на горските територии и изработване на горскостопански карти, план за ловностопанските дейности, план за дейностите по опазване на горските територии от пожари и горскостопански план за горските територии – държавна собственост в района на дейност на ТП „Държавно горско стопанство Нова Загора”, област Сливен („Заданието”) и при спазване изискванията на Наредба № 18 от 07.10.2015 г. за инвентаризация и планиране в горските територии, (наричана в Договора „Наредбата”) и Наредба № 20 от 18.11.2016 г. за съдържанието, условията и реда за създаването и поддържането на горскостопанските карти.

Чл. 3. В срок до 7 (седем) дни от датата на сключване на Договора, но най-късно преди започване на неговото изпълнение, ИЗПЪЛНИТЕЛЯТ уведомява ВЪЗЛОЖИТЕЛЯ за името, данните за контакт и представителите на подизпълнителите, посочени в офертата на ИЗПЪЛНИТЕЛЯ, в случай че участието на подизпълнители е посочено в офертата на ИЗПЪЛНИТЕЛЯ. ИЗПЪЛНИТЕЛЯТ уведомява ВЪЗЛОЖИТЕЛЯ за всякакви промени в предоставената информация в хода на изпълнението на Договора в срок до 7 (седем) дни от настъпване на съответното обстоятелство.

СРОК НА ДОГОВОРА. СРОК И МЯСТО НА ИЗПЪЛНЕНИЕ.

Чл. 4. Договорът влиза в сила на посочената в началото му дата, на която е подписан от страните.

Чл. 5. (1) Крайният срок за изпълнение на услугата, предмет на договора е до **31 декември 2019 г.**

(2) Изпълнението на дейностите по инвентаризацията се извършва в следните срокове:

1. до **30 октомври 2018 г.** за приключване на 100 % на дейностите от теренно – проучвателните работи и цялостното им приемане с протокол по чл. 36, ал. 7 от Наредбата;
2. до **30 април 2019 г.** за представяне на обяснителна записка, комплектована с всички приложения и карти, след приключване на теренните проучвания и обработката на данните от извършената инвентаризация и изработените горскостопански карти, графичната и атрибутивна база данни, получени в резултат на изпълнените дейности по настоящия договор във формат, съгласно Наредба № 20 от 18.11.2016 г. за съдържанието, условията и реда за създаването и поддържането на горскостопанските карти, включително и по землища на населените места, план за ловностопанските дейности, план за дейностите по опазване на горските територии от пожари и горскостопански план за горските територии – държавна собственост за приемане от комисията по чл. 37, ал. 3 от Наредбата;
3. до **15 ноември 2019 г.** за окончателно приемане на извършената инвентаризация и изработените горскостопански карти, горскостопански план, план за ловностопански дейности, план за дейностите по опазване на горските територии от пожари, с утвърден от изпълнителния директор на ИАГ протокол от проведен Експертен съвет.

Чл. 6. Мястото на изпълнение на Договора е териториалният обхват на ТП „Държавно горско стопанство Нова Загора”, гр. Нова Загора на „ЮИДП” ДП, гр. Сливен. Някои от видовете работи

могат да се извършват в офиса на изпълнителя или на друго място, ако това е целесъобразно или се налага от спецификата на изпълнение на съответния вид дейност.

ЦЕНА, РЕД И СРОКОВЕ ЗА ПЛАЩАНЕ

Чл. 7. (1) За предоставянето на услугите **ВЪЗЛОЖИТЕЛИТЕ** се задължават да заплатят на **ИЗПЪЛНИТЕЛЯ** обща цена в размер на 162 732,60 лв. /сто шейсет и две хиляди седемстотин тридесет и два лева и шейсет стотинки/ без ДДС, или 195 279,12 лв. /сто деветдесет и пет хиляди двеста седемдесет и девет лева и дванадесет стотинки/ с включен ДДС, съгласно Ценовото предложение на **ИЗПЪЛНИТЕЛЯ**, съставляващо Приложение № 3 към Договора.

(2) В цената по ал. 1 са включени всички разходи на **ИЗПЪЛНИТЕЛЯ** за изпълнение на Услугата, като **ВЪЗЛОЖИТЕЛИТЕ** не дължат заплащането на каквито и да е други разноски, направени от **ИЗПЪЛНИТЕЛЯ**.

(3) Цената, посочена в ал. 1, е крайна за времето на изпълнение на Договора и не подлежи на промяна, освен в случаите, изрично уговорени в този Договор и в съответствие с разпоредбите на ЗОП.

(4) Сумата, посочено в ал. 1 се разпределя, както следва:

1. за инвентаризация на горските територии, изработване на горскостопански карти, план за ловностопанските дейности и план за дейностите по опазване на горските територии от пожари - сума в размер на 121 951,20 лв. /сто двадесет и една хиляди деветстотин петдесет и един лева и двадесет стотинки/ без ДДС, или 146 341,44 лв. /сто четирдесет и шест хиляди триста четирдесет и един лева и четирдесет и четири стотинки/ с включен ДДС, при цена 9,80 лв. /девет лева и осемдесет стотинки/ за хектар, която е за сметка на РДГ Сливен;

2. за изработване на горскостопански план за горските територии – държавна собственост - сума в размер на 40 781,40 лв. /четирдесет хиляди седемстотин осемдесет и един лева и четирдесет стотинки/ без ДДС, или 48 937,68 лв. /четирдесет и осем хиляди деветстотин тридесет и седем лева и шейсет и осем стотинки/ с включен ДДС, при цена 3,70 лв. /три лева и седемдесет стотинки/ за хектар, която е за сметка на „ЮИДП” ДП, гр. Сливен.

(5) На **ИЗПЪЛНИТЕЛЯ** се заплаща възнаграждение за действителната площ в хектари, за която е извършил инвентаризация на горските територии, изработил горскостопанските карти, план за ловностопанските дейности, план за дейностите по опазване на горските територии от пожари и горскостопански план за горските територии – държавна собственост, в района на ТП „ДГС Нова Загора”, гр. Нова Загора.

(6) На основание чл. 116, ал. 1, т. 1 от ЗОП **ВЪЗЛОЖИТЕЛИТЕ** предвиждат при възникване на описаните по-долу предпоставки и условия възможността общото възнаграждение по ал. 1 да се увеличи (съобразно предложената от **ИЗПЪЛНИТЕЛЯ** в ценовата оферта цена за 1 ха за инвентаризиране, съответно за 1 ха за планиране), но не повече от + 5 % /плюс пет процента/ от размера на възнаграждението ал. 1, както следва:

1. При инвентаризиране на новозалесени земеделски земи или на неустроени до момента на сключване на договора гори, притежаващи характеристика на гора по смисъла на чл. 2 от Закона за горите, извън посочените в Техническата спецификация и Заданието площи, се предвижда възможността възнаграждението по ал. 1 да се увеличи (съобразно предложената от **ИЗПЪЛНИТЕЛЯ** в ценовата оферта цена за 1 ха за инвентаризиране), но не повече от + 5 % /плюс пет процента/ от размера на сумата по чл. 7, ал. 4, т. 1 от договора.

2. При изготвяне на горскостопански план на новозалесени земеделски земи или на неустроени до момента на сключване на договора гори - държавна собственост, притежаващи характеристика на гора по смисъла на чл. 2 от Закона за горите, извън посочените в Техническата спецификация и Заданието площи, се предвижда възможността възнаграждението по ал. 1 да се увеличи (съобразно предложената от **ИЗПЪЛНИТЕЛЯ** в ценовата оферта цена за 1 ха за планиране), но не повече от + 5 % /плюс пет процента/ от размера на сумата по чл. 7, ал. 4, т. 2 от договора.

(7) В случай че се реализира увеличаване съгласно ал. 6 на възнаграждението по ал. 1, общата пределна стойност с включена опция в размер до + 5% /плюс пет процента/ може да достигне до 170 869,23 лв. /сто и седемдесет хиляди осемстотин шейсет и девет лева и двадесет и три стотинки/ без ДДС, в т. ч.:

1. за дейността по чл. 1, т. 1 сумата е до 128 048,76 лв. /сто двадесет и осем хиляди четирдесет и осем лева и седемдесет и шест стотинки/ без ДДС – за сметка на РДГ Сливен;

2. за дейността по чл. 1, т. 2 сумата е до 42 820,47 лв. /четирдесет и две хиляди осемстотин и двадесет лева и четирдесет и седем стотинки/ без ДДС, - за сметка на „ЮИДП“ ДП, гр. Сливен.

Чл. 8. ВЪЗЛОЖИТЕЛИТЕ плащат на ИЗПЪЛНИТЕЛЯ цената по този Договор, както следва:

1. за инвентаризация на горските територии, изработване на горскостопански карти, ловностопански план и план за дейностите по опазване на горските територии от пожари: 40 % от стойността по чл. 7, ал. 4, т. 1 в размер на 48 780,48 лв. /четирдесет и осем хиляди седемстотин и осемдесет лева и четирдесет и осем стотинки/ без ДДС, или 58 536,58 лв. /петдесет и осем хиляди петстотин тридесет и шест лева и петдесет и осем стотинки/ с включен ДДС - след приключване на 100 % на дейностите от теренно – проучвателните работи и цялостното им приемане с утвърден съгласно чл. 36, ал. 7 от Наредбата протокол;

2. за изработване на горскостопански план за горските територии – държавна собственост: 40 % от стойността по чл. 7 ал. 4, т. 2 в размер на 16 312,56 лв. /шестнадесет хиляди триста и дванадесет лева и петдесет и шест стотинки/ без ДДС, или 19 575,07 лв. /деветнадесет хиляди петстотин седемдесет и пет лева и седем стотинки/ с включен ДДС – след приключване на 100 % на дейностите от теренно – проучвателните работи и цялостното им приемане с утвърден съгласно чл. 36, ал. 7 от Наредбата протокол;

3. за инвентаризация на горските територии и изработване на горскостопански карти, ловностопански план и план за дейностите по опазване на горските територии от пожари: 40 % от стойността по чл. 7, ал. 4, т. 1 в размер на 48 780,48 лв. /четирдесет и осем хиляди седемстотин и осемдесет лева и четирдесет и осем стотинки/ без ДДС, или 58 536,58 лв. /петдесет и осем хиляди петстотин тридесет и шест лева и петдесет и осем стотинки/ с включен ДДС – след представяне на обяснителна записка, окомплектована с всички приложения и карти, след приключване на теренните проучвания и обработката на данните от извършените дейности за приемане от комисията по чл. 37, ал. 3 от Наредбата;

4. за изработване на горскостопански план за горските територии – държавна собственост: 40 % от стойността по чл. 7, ал. 4, т. 2 в размер на 16 312,56 лв. /шестнадесет хиляди триста и дванадесет лева и петдесет и шест стотинки/ без ДДС, или 19 575,07 лв. /деветнадесет хиляди петстотин седемдесет и пет лева и седем стотинки/ с включен ДДС – след представяне на обяснителна записка, комплектована с всички приложения и карти, след приключване на теренните проучвания и обработката на данните от изработването на горскостопански план за горските територии – държавна собственост за приемане от комисията по чл. 37, ал. 3 от Наредбата;

5. за инвентаризация на горските територии и изработване на горскостопански карти, ловностопански план и план за дейностите по опазване на горските територии от пожари: 20 % от стойността по чл. 7, ал. 4, т. 1 в размер на 24 390,24 лв. /двадесет и четири хиляди триста и деветдесет лева и двадесет и четири стотинки/ без ДДС, или 29 268,28 лв. /двадесет и девет хиляди двеста шейсет и осем лева и двадесет и осем стотинки/ с включен ДДС – след отразяване на бележките от окончателното приемане на извършената инвентаризация, горскостопански план, план за ловностопански дейности, план за дейностите по опазване на горските територии от пожари, с протокол от проведен експертен съвет, утвърден от изпълнителния директор на ИАГ;

6. за изработване на горскостопански план за горските територии – държавна собственост: 20 % от стойността по чл. 7, ал. 4, т. 2 в размер на 8 156,28 лв. /осем хиляди сто петдесет и шест лева и двадесет и осем стотинки/ без ДДС, или 9 787,54 /девет хиляди седемстотин осемдесет и седем лева и петдесет и четири стотинки/ с включен ДДС – след отразяване на бележките от окончателното приемане на извършената инвентаризация, горскостопански план, план за ловностопански дейности, план за дейностите по опазване на горските територии от пожари, с утвърден от изпълнителния директор на ИАГ протокол от проведен експертен съвет;

7. за инвентаризиране на новозалесени земеделски земи или на неустроени до момента на сключване на договора гори, притежаващи характеристика на гора по смисъла на чл. 2 от Закона за горите извън посочените в Техническата спецификация и Заданието площи - след представяне на окончателна сметка от ИЗПЪЛНИТЕЛЯ за действителната площ в хектари, в т. ч. на допълнителните площи, за които е извършил инвентаризация на горските територии, изработил

горскостопанската карта, план за ловностопанските дейности, план за дейностите по опазване на горските територии от пожари, като се заплаща възнаграждение, съобразно предложената от ИЗПЪЛНИТЕЛЯ в ценовата оферта цена за 1 ха за инвентаризиране, при реализиране на условията съгласно чл. 7, ал. 6 от договора, но не повече от 5 /пет/ % от размера на възнаграждението по чл. 7, ал. 4, т. 1 от договора.

8. за изработване на горскостопански план за допълнително инвентаризираните горски територии – държавна собственост извън посочените в Техническата спецификация и Заданието площи – след представяне на окончателна сметка от ИЗПЪЛНИТЕЛЯ на действителната площ в хектари, в т. ч. на допълнителните площи, за които е изработил горскостопански план, като се заплаща възнаграждение, съобразно предложената от ИЗПЪЛНИТЕЛЯ в ценовата оферта цена за 1 ха за планиране, при реализиране на условията съгласно чл. 7, ал. 6 от договора, но не повече от 5 /пет/ % от размера на възнаграждението по чл. 7, ал. 4, т. 2 от договора.

Чл. 9. (1) Всяко плащане по този Договор се извършва въз основа на следните документи:

1. посочения за всеки етап по чл. 8 нормативно установен документ;
2. протокол за приемане на услугите, предвид конкретния етап, подписан от съответния ВЪЗЛОЖИТЕЛ и ИЗПЪЛНИТЕЛЯ след получаване на документа по т. 1, при съответно спазване на разпоредбите относно предаване и приемане на изпълнението от Договора; и
3. фактура за дължимата сума за конкретния етап и дейност, издадена от ИЗПЪЛНИТЕЛЯ и представена на съответния ВЪЗЛОЖИТЕЛ.

(2) ВЪЗЛОЖИТЕЛИТЕ се задължават да извършва всяко дължимо плащане в срок до 30 (тридесет) дни след получаването на фактура на ИЗПЪЛНИТЕЛЯ, при спазване на условията по ал. 1.

Чл. 10. (1) Всички плащания по този Договор се извършват в лева чрез банков превод по следната банкова сметка на ИЗПЪЛНИТЕЛЯ:

Банка: „УниКредит Булбанк” АД

BIC: UNCRBGSF

IBAN: BG65UNCR70001520953468

(2) Изпълнителят е длъжен да уведомява писмено ВЪЗЛОЖИТЕЛИТЕ за всички последващи промени по ал. 1 в срок от 7 (седем) дни, считано от момента на промяната. В случай че ИЗПЪЛНИТЕЛЯТ не уведоми ВЪЗЛОЖИТЕЛИТЕ в този срок, счита се, че плащанията, извършени от неуведомения ВЪЗЛОЖИТЕЛ, са надлежно извършени.

Чл. 11. (1) Когато за частта от Услугата, която се изпълнява от подизпълнител, изпълнението може да бъде предадено отделно от изпълнението на останалите Услуги, подизпълнителят представя на ИЗПЪЛНИТЕЛЯ отчет за изпълнението на съответната част от Услугите – съответният документ по чл. 9, ал. 1, т. 1 във връзка с чл. 8 от Договора, заедно с искане за плащане на тази част пряко на подизпълнителя.

(2) ИЗПЪЛНИТЕЛЯТ се задължава да предостави на ВЪЗЛОЖИТЕЛИТЕ/съответния ВЪЗЛОЖИТЕЛ конкретния документ по чл. 9, ал. 1, т. 1 във връзка с чл. 8 от Договора и искането за плащане на подизпълнителя в срок до 15 (петнадесет) дни от получаването му, заедно със становище, от което да е видно дали оспорва плащанията или част от тях като недължими.

(3) Съответният ВЪЗЛОЖИТЕЛ приема изпълнението на частта от Услугите, при съответно спазване на разпоредбите относно предаване и приемане на изпълнението от Договора, и заплаща възнаграждение за тази част на подизпълнителя в срок до 30 (тридесет) дни от подписването на протокол по смисъла на чл. 9, ал. 1, т. 2 от Договора. ВЪЗЛОЖИТЕЛЯТ има право да откаже да извърши плащането, когато искането за плащане е оспорено от ИЗПЪЛНИТЕЛЯ, до момента на отстраняване на причината за отказа.

ГАРАНЦИЯ ЗА ИЗПЪЛНЕНИЕ

Чл. 12. При подписване на договора **ИЗПЪЛНИТЕЛЯТ** представя на **ВЪЗЛОЖИТЕЛИТЕ** гаранция за изпълнение в размер на **5 %** /пет на сто/ от стойността на Договора без ДДС, съгласно чл. 7, ал. 1 от него, а именно: 8 136,53 лв. /осем хиляди сто тридесет и шест лева и шейсет и три стотинки/, която служи за обезпечаване на изпълнението на задълженията на **ИЗПЪЛНИТЕЛЯ** по Договора.

Чл. 13. Когато като Гаранция за изпълнение се представя парична сума, сумата се внася по следната банкова сметка на **ВЪЗЛОЖИТЕЛЯ** РДГ Сливен:

Банка: ОББ, гр. Сливен

BIC: UBBSBGSF

IBAN: BG 17 UBBS 80023300128132

Чл. 14. (1) Когато като гаранция за изпълнение се представя банкова гаранция, **ИЗПЪЛНИТЕЛЯТ** предава на **ВЪЗЛОЖИТЕЛЯ** РДГ Сливен оригинален екземпляр на банкова гаранция, издадена в полза на **ВЪЗЛОЖИТЕЛЯ**, която трябва да отговаря на следните изисквания:

1. да бъде безусловна и неотменяема банкова гаранция във форма, предварително съгласувана с **ВЪЗЛОЖИТЕЛЯ** РДГ Сливен;
2. да бъде със срок на валидност за целия срок на действие на Договора плюс 60 (шейсет) дни след прекратяването на Договора.

(2) Банковите разходи по откриването и поддържането на Гаранцията за изпълнение във формата на банкова гаранция, както и по усвояването на средства от страна на **ВЪЗЛОЖИТЕЛЯ**, при наличието на основание за това, са за сметка на **ИЗПЪЛНИТЕЛЯ**.

Чл. 15. (1) Когато като Гаранция за изпълнение се представя застраховка, **ИЗПЪЛНИТЕЛЯТ** предава на **ВЪЗЛОЖИТЕЛЯ** РДГ Сливен оригинален екземпляр на застрахователна полица, издадена в полза на **ВЪЗЛОЖИТЕЛЯ**, в която **ВЪЗЛОЖИТЕЛЯТ** е посочен като трето ползващо се лице, във форма, предварително съгласувана с **ВЪЗЛОЖИТЕЛЯ** РДГ Сливен, която трябва да отговаря на следните изисквания:

1. да обезпечава изпълнението на този Договор чрез покритие на отговорността на **ИЗПЪЛНИТЕЛЯ**;
2. да бъде със срок на валидност за целия срок на действие на Договора плюс 60 (шейсет) дни след прекратяването на Договора.

(2) Разходите по сключването на застрахователния договор и поддържането на валидността на застраховката за изисквания срок, както и по всяко изплащане на застрахователно обезщетение в полза на **ВЪЗЛОЖИТЕЛЯ**, при наличието на основание за това, са за сметка на **ИЗПЪЛНИТЕЛЯ**.

Чл. 16. (1) **ВЪЗЛОЖИТЕЛЯТ** РДГ Сливен освобождава Гаранцията за изпълнение, ако липсват основания за задържането от страна на **ВЪЗЛОЖИТЕЛЯ** на каквато и да е сума по нея.

(2) Освобождаването на Гаранцията за изпълнение се извършва, както следва:

1. когато е във формата на парична сума – чрез превеждане на сумата по банковата сметка на **ИЗПЪЛНИТЕЛЯ**, посочена в чл. 10 от Договора;
2. когато е във формата на банкова гаранция – чрез връщане на нейния оригинал на представител на **ИЗПЪЛНИТЕЛЯ** или упълномощено от него лице;
3. когато е във формата на застраховка – чрез връщане на оригинала на застрахователната полица/застрахователния сертификат на представител на **ИЗПЪЛНИТЕЛЯ** или упълномощено от него лице.

(3) **ВЪЗЛОЖИТЕЛЯТ** РДГ Сливен освобождава поетапно гаранцията за изпълнение, съответна част от Гаранцията за изпълнение след приключване и приемане по реда на чл. 8 и чл. 9 от Договора на всеки отделен етап. В такъв случай, освобождаването се извършва за сума, пропорционална на частта от Стойността на Договора, както следва:

1. В 35-дневен срок от подписване на протоколите за приемане на извършената работа и представяне от **ИЗПЪЛНИТЕЛЯ** на **ВЪЗЛОЖИТЕЛИТЕ** на фактурите за дължими суми след утвърждаване на протокола по чл. 36, ал. 7 от Наредбата: **40 %** от внесената гаранция за изпълнение;

2. В 35-дневен срок от подписване на протоколите за приемане на извършената работа и представяне от **ИЗПЪЛНИТЕЛЯ** на **ВЪЗЛОЖИТЕЛИТЕ** на фактурите за дължими суми след представяне на обяснителна записка, окомплектована с всички приложения и карти, след приключване на теренните проучвания и обработката на данните от извършената инвентаризация и изработените горскостопански карти, план за ловностопанските дейности, план за дейностите по опазване на горските територии от пожари, графичната и атрибутивна база данни, получени в резултат на изпълнените дейности по настоящия договор във формат съгласно Наредба № 20 от 18.11.2016 г. за съдържанието, условията и реда за създаването и поддържането на горскостопанските карти, включително и по земища на населените места, и горскостопански план за горските територии – държавна собственост за приемане от комисията по чл. 37, ал. 3 от Наредбата: **40 %** от внесената гаранция за изпълнение.

3. В 35-дневен срок от подписване на протоколите за приемане на извършената работа и представяне от **ИЗПЪЛНИТЕЛЯ** на **ВЪЗЛОЖИТЕЛИТЕ** на фактурите за дължимите суми след отразяване на бележките от окончателното приемане на извършената инвентаризация, изработените горскостопански карти, горскостопански план, план за ловностопански дейности и план за дейностите по опазване на горските територии от пожари, с протокол от проведен Експертен съвет, утвърден от изпълнителния директор на ИАГ: **20 %** от внесената гаранция за изпълнение.

При необходимост, във връзка с поэтапното освобождаване на Гаранцията за изпълнение, **ИЗПЪЛНИТЕЛЯТ** предоставя на **ВЪЗЛОЖИТЕЛЯ** РДГ Сливен документ за изменение на първоначалната банкова гаранция или нова банкова гаранция, съответно застраховка.

(4) Гаранцията или съответната част от нея не се освобождава от **ВЪЗЛОЖИТЕЛЯ**, ако в процеса на изпълнение на Договора е възникнал спор между **ВЪЗЛОЖИТЕЛИТЕ** и **ИЗПЪЛНИТЕЛЯ** относно неизпълнение на задълженията на **ИЗПЪЛНИТЕЛЯ** и въпросът е отнесен за решаване пред съд. При решаване на спора в полза на **ВЪЗЛОЖИТЕЛЯ** той може да пристъпи към усвояване на гаранциите.

Чл. 17. **ВЪЗЛОЖИТЕЛЯТ** има право да задържи съответна част и да се удовлетвори от Гаранцията за изпълнение, когато **ИЗПЪЛНИТЕЛЯТ** не изпълни някое от неговите задължения по Договора, както и в случаите на лошо, частично и забавено изпълнение на което и да е задължение на **ИЗПЪЛНИТЕЛЯ**, като усвои такава част от Гаранцията за изпълнение, която съответства на уговорената в Договора неустойка за съответния случай на неизпълнение.

Чл. 18. **ВЪЗЛОЖИТЕЛЯТ** РДГ Сливен има право да задържи Гаранцията за изпълнение в пълен размер, в следните случаи:

1. ако **ИЗПЪЛНИТЕЛЯТ** не започне работа по изпълнение на Договора в срок до 45 (четирдесет и пет) дни от влизането му в сила и **ВЪЗЛОЖИТЕЛИТЕ** развалят Договора на това основание;
2. при пълно неизпълнение, в т.ч. когато Услугите не отговарят на изискванията на **ВЪЗЛОЖИТЕЛИТЕ** и разваляне на Договора от страна на **ВЪЗЛОЖИТЕЛИТЕ** на това основание;
3. при прекратяване на дейността на **ИЗПЪЛНИТЕЛЯ** или при обявяването му в несъстоятелност.

Чл. 19. В всеки случай на задържане на Гаранцията за изпълнение, **ВЪЗЛОЖИТЕЛЯТ** РДГ Сливен уведомява **ИЗПЪЛНИТЕЛЯ** за задържането и неговото основание. Задържането на Гаранцията за изпълнение изцяло или частично не изчерпва правата на **ВЪЗЛОЖИТЕЛЯ/ИТЕ** да търси/ят обезщетение в по-голям размер.

Чл. 20. Когато **ВЪЗЛОЖИТЕЛЯТ/ТЕ** се е удовлетворил/и от Гаранцията за изпълнение и Договорът продължава да е в сила, **ИЗПЪЛНИТЕЛЯТ** се задължава в срок до 7 (седем) дни да допълни Гаранцията за изпълнение, като внесе усвоената от **ВЪЗЛОЖИТЕЛЯ/ТЕ** сума по сметката на **ВЪЗЛОЖИТЕЛЯ** РДГ Сливен или предостави документ за изменение на първоначалната банкова гаранция или нова банкова гаранция, съответно застраховка, така че във всеки момент от действието на Договора размерът на Гаранцията за изпълнение да бъде в съответствие с чл. 12 от Договора.

Чл. 21. ВЪЗЛОЖИТЕЛЯТ не дължи лихва за времето, през което средствата по Гаранцията за изпълнение са престояли при него законосъобразно.

ПРАВА И ЗАДЪЛЖЕНИЯ НА СТРАНИТЕ

Чл. 22. Изброяването на конкретни права и задължения на Страните в този раздел от Договора е неизчерпателно и не засяга действието на други клаузи от Договора или от приложимото право, предвиждащи права и/или задължения на която и да е от Страните.

Чл. 23. ИЗПЪЛНИТЕЛЯТ има право:

1. да получи възнаграждение в размера, сроковете и при условията по чл. 7-10 от договора;
2. да иска и да получава от ВЪЗЛОЖИТЕЛЯ необходимото съдействие за изпълнение на задълженията по този Договор, както и всички необходими документи, информация и данни, пряко свързани или необходими за изпълнение на Договора;

Чл. 24. ИЗПЪЛНИТЕЛЯТ се задължава:

1. да предостави Услугите и да изпълнява задълженията си по този Договор в уговорените срокове и качествено, в съответствие с Договора и Приложенията;
2. да информира своевременно ВЪЗЛОЖИТЕЛИТЕ за всички пречки, възникващи в хода на изпълнението на работа, да предложи начин за отстраняването им, като може да поиска от ВЪЗЛОЖИТЕЛЯ РДГ Сливен указания и/или съдействие за отстраняването им;
3. да изпълнява всички законосъобразни указания и изисквания на ВЪЗЛОЖИТЕЛИТЕ;
4. да пази поверителна Конфиденциалната информация, в съответствие с уговореното в Договора;
5. да не възлага работата или части от нея на подизпълнители, извън посочените в офертата на ИЗПЪЛНИТЕЛЯ освен в случаите и при условията, предвидени в ЗОП;
6. да участва във всички работни срещи, свързани с изпълнението на този Договор;
7. да не променя състава на техническите лица, които ще използва за изпълнението на Услугите, без предварително писмено съгласие от страна на ВЪЗЛОЖИТЕЛИТЕ.
8. Изпълнителят се задължава да сключи договор/договори за подизпълнение с посочените в офертата му подизпълнители в срок от 7 (седем) дни от сключване на настоящия Договор. В срок до 3 (три) дни от сключването на договор за подизпълнение или на допълнително споразумение за замяна на посочен в офертата подизпълнител изпълнителят изпраща копие на договора или на допълнителното споразумение на ВЪЗЛОЖИТЕЛИТЕ, заедно с доказателства, че са изпълнени условията по чл. 66, ал. 2 и 11 ЗОП.

Чл. 25. (1) ИЗПЪЛНИТЕЛЯТ извършва Услугата, предмет на този договор, в съответствие с протоколите от комисията по чл. 34, ал. 1 от Наредбата и от Експертен съвет за приемане на стопанските класове, възприетите турнуси на сеч и размера на годишното ползване, и приложените към настоящия договор формат за графична и атрибутна база данни и номенклатури в определените срокове.

(2) ИЗПЪЛНИТЕЛЯТ започва теренно-проучвателните работи в срок до 1 май 2018 г.

(3) В срок до 28 февруари 2019 г. ИЗПЪЛНИТЕЛЯТ представя в Изпълнителна агенция по горите предложение за обособяване на стопанските класове (групи) и за определяне на турнусите на сеч, съгласно чл. 21, ал. 1 и ал. 6 от Наредбата, размера на годишното ползване, съгласно чл. 87, ал. 1 от същата наредба, таблица с възприетите проценти за сортиментиране на добивите, карнетите от заложените временни пробни площи и категоризирането на горските територии, за разглеждането им от Експертен съвет.

(4) Дейностите по този договор се извършват от ИЗПЪЛНИТЕЛЯ при спазване на нормативните актове, регламентиращи инвентаризацията на горските територии, изработването на горскостопански карти, горскостопански план, ловностопански план и плана за дейностите по опазване на горските територии от пожари.

(5) Графичната и атрибутна база данни, получени в резултат на изпълнените дейности по настоящия договор, се предават на ВЪЗЛОЖИТЕЛИТЕ във формат съгласно Наредба № 20 от

18.11.2016 г. за съдържанието, условията и реда за създаването и поддържането на горскостопанските карти, включително и по землища на населените места, в срок до 30 април 2019 г.

(6) ИЗПЪЛНИТЕЛЯТ предоставя безвъзмездно на **ВЪЗЛОЖИТЕЛИТЕ** потребителски софтуер за преглед, разпечатване и произволни справки от текстовата част на предмета на обществената поръчка, софтуер за преглед и разпечатване на графичните материали на предмета на обществената поръчка, едноседмично безплатно обучение на персонала за работа с него и тригодишно гаранционно поддържане на софтуерния продукт.

Чл. 26. ИЗПЪЛНИТЕЛЯТ подписва приемо–предавателен протокол за всички предоставени му от **ВЪЗЛОЖИТЕЛИТЕ** материали, съхранява ги и му ги връща след приключване на работите с предавателно–приемателен протокол.

Чл. 27. ИЗПЪЛНИТЕЛЯТ осигурява възможност за контрол от страна на **ВЪЗЛОЖИТЕЛИТЕ**, относно изпълнението на дейностите, предмет на договора, без това да пречи на работата му.

Чл. 28. ИЗПЪЛНИТЕЛЯТ представя и защитава своята разработка пред Експертен съвет на Изпълнителна агенция по горите по реда на чл. 39 от Наредбата.

Чл. 29. В едномесечен срок, след утвърждаване на протокола от Експертен съвет за окончателно приемане на инвентаризацията на горските територии и изработените горскостопански карти, план за ловностопански дейности, план за дейностите по опазване на горските територии от пожари и горскостопански план за държавните горски територии, и протокола на комисията по чл. 37, ал. 3 от Наредбата, ИЗПЪЛНИТЕЛЯТ отстранява за своя сметка констатираните грешки и пропуски в извършената работа.

Общи права и задължения на ВЪЗЛОЖИТЕЛИТЕ

Чл. 30. ВЪЗЛОЖИТЕЛИТЕ имат право:

1. да изискват и да получат Услугите в уговорените срокове, количество и качество;
2. да контролират изпълнението на поетите от ИЗПЪЛНИТЕЛЯ задължения, в т.ч. да искат и да получава информация от ИЗПЪЛНИТЕЛЯ през целия Срок на Договора, или да извършва проверки, при необходимост и на мястото на изпълнение на Договора, но без с това да пречи на изпълнението;
2. упражняват контрол върху качеството на дейностите, предмет на обществената поръчка във всички етапи на тяхното извършване, съгласно чл. 36 от Наредбата.
3. да изискват, при необходимост и по своя преценка, обосновка от страна на ИЗПЪЛНИТЕЛЯ на изготвените от него материали или съответна част от тях;
4. да изискват от ИЗПЪЛНИТЕЛЯ преработване или доработване на всеки от материалите, в съответствие с уговореното в Договора и нормативните изисквания;
5. да не приеме някои от материалите, в съответствие с уговореното в Договора;

Чл. 31. ВЪЗЛОЖИТЕЛИТЕ се задължават:

1. да приемат изпълнението на Услугите за всеки отделен етап, когато отговаря на договореното, по реда и при условията на този Договор;
2. да заплатят на ИЗПЪЛНИТЕЛЯ Цената в размера, по реда и при условията, предвидени в този Договор;
3. да предоставят и осигури достъп на ИЗПЪЛНИТЕЛЯ до информацията, необходима за извършването на Услугите, предмет на Договора, включително безвъзмезден достъп до изходни данни (стари проекти, горскостопански карти, заповеди, протоколи, сведения и справки за досегашното стопанисване и др.) за обекта на проучване и проектиране, при спазване на относимите изисквания или ограничения съгласно приложимото право;

4. да предоставят на **ИЗПЪЛНИТЕЛЯ** цифров модел /ZEM файлове/ на картата на възстановената собственост по Закона за възстановяване на собствеността върху горите и земите от горския фонд и Закона за собствеността и ползването на земеделските земи или кадастрална карта по землища в границите на обекта на проучване и планиране.
5. да пазят поверителна Конфиденциалната информация, в съответствие с уговореното в Договора;
6. да оказват съдействие на **ИЗПЪЛНИТЕЛЯ** във връзка с изпълнението на този Договор, включително и за отстраняване на възникнали пречки пред изпълнението на Договора, когато **ИЗПЪЛНИТЕЛЯТ** поиска това;
7. **ВЪЗЛОЖИТЕЛЯТ** РДГ Сливен се задължава да освободи представената от **ИЗПЪЛНИТЕЛЯ** Гаранция за изпълнение, съгласно клаузите на Договора;

ПРЕДАВАНЕ И ПРИЕМАНЕ НА ИЗПЪЛНЕНИЕТО

Чл. 32. Предаването на изпълнението на Услугите за всеки отделен етап се документира с протокол за приемане, който се подписва от представители на съответния **ВЪЗЛОЖИТЕЛ** и **ИЗПЪЛНИТЕЛЯ** в два оригинални екземпляра – по един за **ВЪЗЛОЖИТЕЛЯ** и един за **ИЗПЪЛНИТЕЛЯ**.

Чл. 33. (1) **ВЪЗЛОЖИТЕЛИТЕ** имат право:

1. да приемат изпълнението, когато отговаря на договореното;
2. да поискат преработване и/или допълване на материалите в определен от него срок, като в такъв случай преработването и/или допълването се извършва в указан от **ВЪЗЛОЖИТЕЛЯ** срок и е изцяло за сметка на **ИЗПЪЛНИТЕЛЯ**;
3. да откажат да приемат изпълнението при съществени отклонения от договореното или в случай че констатираните недостатъци са от такова естество, че не могат да бъдат отстранени в рамките на срока за изпълнение по Договора.

(2) Окончателното приемане на изпълнението на Услугите по този Договор се извършва с подписване на окончателен Приемо-предавателен протокол, подписан от **ВЪЗЛОЖИТЕЛИТЕ** и **ИЗПЪЛНИТЕЛЯ** в срок до 7 (седем) дни след изтичането на срока на изпълнение по чл. 5, ал. 1 от Договора. В случай че към този момент бъдат констатирани недостатъци в изпълнението, те се описват в окончателния Приемо-предавателен протокол и се определя налагането на санкция, съгласно Договора.

САНКЦИИ ПРИ НЕИЗПЪЛНЕНИЕ

Чл. 34. (1) При просрочване изпълнението на задълженията си по този Договор, **ИЗПЪЛНИТЕЛЯТ** дължи неустойка в размер на 0,5 % (нула цяло и пет десети на сто) от Цената за съответния етап за всеки ден забава, но не повече от 15 % (петнадесет на сто) от Стойността на Договора за съответния етап.

(2) В случай че след утвърждаване на протокола от Експертен съвет за окончателно приемане на инвентаризацията на горските територии и изработените горскостопански карти, план за ловностопански дейности, план за дейностите по опазване на горските територии от пожари и горскостопански план за държавните горски територии, и протокола на комисията по чл. 37, ал. 3 от Наредбата са констатирани грешки и пропуски в извършената работа, които **ИЗПЪЛНИТЕЛЯТ** следва да отстрани, а утвърждаването на протокола е извършено по-малко от месец преди изтичане на срока по чл. 5, ал. 1 от договора по независещи от **ИЗПЪЛНИТЕЛЯ** причини, той има правото и задължението да отстрани грешките и пропуските, като за закъснението си в рамките на едномесечния срок по чл. 30 от договора не дължи неустойка съгласно ал. 1.

Чл. 35. При просрочване изпълнението на задълженията по този Договор, **ИЗПЪЛНИТЕЛЯТ** дължи неустойка в размер на 0,5 % (нула цяло и пет десети на сто) от Цената за съответния етап за всеки ден забава, но не повече от 15 % (петнадесет на сто) от Стойността на Договора за съответния етап.

Чл. 36. (1) При констатирано лошо или друго неточно или частично изпълнение на отделна дейност/задача или при отклонение от изискванията на ВЪЗЛОЖИТЕЛЯ, посочени в Техническата спецификация, ВЪЗЛОЖИТЕЛЯТ има право да поиска от ИЗПЪЛНИТЕЛЯ да изпълни изцяло и качествено съответната дейност/задача, без да дължи допълнително възнаграждение за това. В случай че и повторното изпълнение на услугата е некачествено, ВЪЗЛОЖИТЕЛЯТ има право да задържи гаранцията за изпълнение и да прекрати договора.

(2) При разваляне на Договора поради виновно неизпълнение на ИЗПЪЛНИТЕЛЯ, той дължи неустойка в размер на 5 % от Стойността на Договора.

Чл. 37. ВЪЗЛОЖИТЕЛЯТ има право да удържи всяка дължима по този Договор неустойка чрез задържане на сума от Гаранцията за изпълнение, като уведоми писмено ИЗПЪЛНИТЕЛЯ за това.

Чл. 38. Плащането на неустойките, уговорени в този Договор, не ограничава правото на изправната Страна да търси реално изпълнение и/или обезщетение за понесени вреди и пропуснати ползи в по-голям размер, съгласно приложимото право.

ПРЕКРАТЯВАНЕ НА ДОГОВОРА

Чл. 39. (1) Този Договор се прекратява:

1. с изтичане на Срока на Договора срока по чл. 5, ал. 1 от Договора;
2. с изпълнението на всички задължения на Страните по него;
3. при настъпване на пълна обективна невъзможност за изпълнение, за което обстоятелство засегнатата Страна ВЪЗЛОЖИТЕЛИ е длъжна да уведоми другата Страна ИЗПЪЛНИТЕЛ, съответно ИЗПЪЛНИТЕЛЯТ – ВЪЗЛОЖИТЕЛИТЕ в срок до 14 (четирнадесет) дни от настъпване на невъзможността и да представи доказателства.
4. при прекратяване на юридическо лице – Страна по Договора без правоприемство, по смисъла на законодателството на държавата, в която съответното лице е установено;
5. при условията по чл. 5, ал. 1, т. 3 от ЗИФОДРЮПДРСЛ.

(2) Договорът може да бъде прекратен

1. по взаимно съгласие на страните ВЪЗЛОЖИТЕЛИ и ИЗПЪЛНИТЕЛ, изразено в писмена форма;
2. когато за ИЗПЪЛНИТЕЛЯ бъде открито производство по несъстоятелност или ликвидация – по искане на ВЪЗЛОЖИТЕЛИТЕ.

Чл. 40. (1) Всяка от Страните ВЪЗЛОЖИТЕЛИ и ИЗПЪЛНИТЕЛ може да развали Договора при виновно неизпълнение на съществено задължение на другата страна по Договора, при условията и с последиците съгласно чл. 87 и сл. от Закона за задълженията и договорите, чрез отправяне на писмено предупреждение от изправната Страна до изправната и определяне на подходящ срок за изпълнение. Разваляне на Договора не се допуска, когато неизпълнената част от задължението е незначителна с оглед на интереса на изправната Страна.

(2) За целите на този Договор, Страните ще считат за виновно неизпълнение на съществено задължение на ИЗПЪЛНИТЕЛЯ всеки от следните случаи:

1. когато ИЗПЪЛНИТЕЛЯТ не е започнал изпълнението на Услугите в срок до 30.11.2018 г. ;
2. ИЗПЪЛНИТЕЛЯТ е допуснал съществено отклонение от условията за изпълнение на поръчката, Техническата спецификация или Техническото предложение.

Чл. 41. ВЪЗЛОЖИТЕЛИТЕ прекратяват Договора в случаите по чл. 118, ал.1 от ЗОП, без да дължат обезщетение на ИЗПЪЛНИТЕЛЯ за претърпени от прекратяването на Договора вреди, освен ако прекратяването е на основание чл. 118, ал. 1, т. 1 от ЗОП. В последния случай, размерът на обезщетението се определя в протокол или споразумение, подписано от Страните, а при непостигане на съгласие – по реда на клаузата за разрешаване на спорове по този Договор.

Чл. 42. Във всички случаи на прекратяване на Договора, освен при прекратяване на юридическо лице – Страна по Договора без правопримемство:

1. ВЪЗЛОЖИТЕЛИТЕ и ИЗПЪЛНИТЕЛЯТ съставят констативен протокол за извършената към момента на прекратяване работа и размера на евентуално дължимите плащания; и

2. ИЗПЪЛНИТЕЛЯТ се задължава:

а) да преустанови предоставянето на Услугите, с изключение на такива дейности, каквито може да бъдат необходими и поискани от ВЪЗЛОЖИТЕЛИТЕ;

б) да предаде на ВЪЗЛОЖИТЕЛИТЕ всички материали, изготвени от него в изпълнение на Договора до датата на прекратяването; и

в) да върне на ВЪЗЛОЖИТЕЛИТЕ всички документи и материали, които са тяхна собственост и са били предоставени на ИЗПЪЛНИТЕЛЯ във връзка с предмета на Договора.

Чл. 43. При предсрочно прекратяване на Договора, ВЪЗЛОЖИТЕЛИТЕ са длъжни да заплатят на ИЗПЪЛНИТЕЛЯ реално изпълнените и приети по установения ред Услуги.

ОБЩИ РАЗПОРЕДБИ

Дефинирани понятия и тълкуване

Чл. 44. (1) Освен ако са дефинирани изрично по друг начин в този Договор, използваните в него понятия имат значението, дадено им в ЗОП, съответно в легалните дефиниции в Допълнителните разпоредби на ЗОП или, ако няма такива за някои понятия – според значението, което им се придава в основните разпоредби на ЗОП.

(2) При противоречие между различни разпоредби или условия, съдържащи се в Договора и Приложенията, се прилагат следните правила:

1. специалните разпоредби имат предимство пред общите разпоредби;

2. разпоредбите на Приложенията имат предимство пред разпоредбите на Договора

Спазване на приложими норми

Чл. 45. При изпълнението на Договора, ИЗПЪЛНИТЕЛЯТ и неговите подизпълнители са длъжни да спазват всички приложими нормативни актове, разпоредби, стандарти и други изисквания, свързани с предмета на Договора, и в частност, всички приложими правила и изисквания, свързани с опазване на околната среда, социалното и трудовото право, приложими колективни споразумения и/или разпоредби на международното екологично, социално и трудово право, съгласно Приложение № 10 към чл. 115 от ЗОП.

Конфиденциалност

Чл. 46. (1) Всяка от Страните по този Договор се задължава да пази в поверителност и да не разкрива или разпространява информация за другата Страна, станала и известна при или по повод изпълнението на Договора („**Конфиденциална информация**“). Конфиденциална информация включва, без да се ограничава до: обстоятелства, свързани с търговската дейност, техническите процеси, проекти или финанси на Страните, както и ноу-хау, изобретения, полезни модели или други права от подобен характер, свързани с изпълнението на Договора.

(2) С изключение на случаите, посочени в ал. 3 на този член, Конфиденциална информация може да бъде разкривана само след предварително писмено одобрение от другата Страна, като това съгласие не може да бъде отказано безпричинно.

(3) Не се счита за нарушение на задълженията за неразкриване на Конфиденциална информация, когато:

1. информацията е станала или става публично достъпна, без нарушаване на този Договор от която и да е от Страните;

2. информацията се изисква по силата на закон, приложим спрямо която и да е от Страните; или

3. предоставянето на информацията се изисква от регулаторен или друг компетентен орган и съответната Страна е длъжна да изпълни такова изискване;

В случаите по точки 2 или 3 Страната, която следва да предостави информацията, уведомява незабавно другата Страна по Договора.

(4) Задълженията по тази клауза се отнасят до ИЗПЪЛНИТЕЛЯ, всички негови поделения, контролирани от него фирми и организации, всички негови служители и наети от него физически или юридически лица, като ИЗПЪЛНИТЕЛЯТ отговаря за изпълнението на тези задължения от страна на такива лица.

Задълженията, свързани с неразкриване на Конфиденциалната информация остават в сила и след прекратяване на Договора на каквото и да е основание.

Публични изявления

Чл. 47. ИЗПЪЛНИТЕЛЯТ няма право да дава публични изявления и съобщения, да разкрива или разгласява каквато и да е информация, която е получил във връзка с извършване на Услугите, предмет на този Договор, независимо дали е въз основа на данни и материали на ВЪЗЛОЖИТЕЛИТЕ или на резултати от работата на ИЗПЪЛНИТЕЛЯ, без предварителното писмено съгласие на ВЪЗЛОЖИТЕЛЯ, което съгласие няма да бъде безпричинно отказано или забавено.

Авторски права

Чл. 48. (1) Страните се съгласяват, на основание чл. 42, ал. 1 от Закона за авторското право и сродните му права, че авторските права върху всички документи и материали, и всякакви други елементи или компоненти, създадени в резултат на или във връзка с изпълнението на Договора, принадлежат изцяло на ВЪЗЛОЖИТЕЛИТЕ в същия обем, в който биха принадлежали на автора. ИЗПЪЛНИТЕЛЯТ декларира и гарантира, че трети лица не притежават права върху изготвените документи и други резултати от изпълнението на Договора, които могат да бъдат обект на авторско право.

(2) В случай че бъде установено с влязло в сила съдебно решение или в случай че ВЪЗЛОЖИТЕЛЯТ и/или ИЗПЪЛНИТЕЛЯТ установят, че с изготвянето, въвеждането и използването на документи или други материали, съставени при изпълнението на този Договор, е нарушено авторско право на трето лице, ИЗПЪЛНИТЕЛЯТ се задължава да направи възможно за ВЪЗЛОЖИТЕЛЯ използването им:

1. чрез промяна на съответния документ или материал; или
2. чрез замяната на елемент от него със защитени авторски права с друг елемент със същата функция, който не нарушава авторските права на трети лица; или
3. като получи за своя сметка разрешение за ползване на продукта от третото лице, чиито права са нарушени.

(3) ВЪЗЛОЖИТЕЛЯТ уведомява ИЗПЪЛНИТЕЛЯ за претенциите за нарушени авторски права от страна на трети лица в срок до 7 (седем) дни от узнаването им. В случай че трети лица предявят основателни претенции, ИЗПЪЛНИТЕЛЯТ носи пълната отговорност и понася всички щети, произтичащи от това. ВЪЗЛОЖИТЕЛЯТ привлича ИЗПЪЛНИТЕЛЯ в евентуален спор за нарушено авторско право във връзка с изпълнението по Договора.

(4) ИЗПЪЛНИТЕЛЯТ заплаща на ВЪЗЛОЖИТЕЛЯ обезщетение за претърпените вреди и пропуснатите ползи вследствие на окончателно признато нарушение на авторски права на трети лица.

Прехвърляне на права и задължения

Чл. 49. Някоя от Страните няма право да прехвърля никое от правата и задълженията, произтичащи от този Договор, без съгласието на другата Страна. Паричните вземания по Договора и по договорите за подизпълнение могат да бъдат прехвърляни или залагани съгласно приложимото право.

Изменения

Чл. 50. Този Договор може да бъде изменян само с допълнителни споразумения, изготвени в писмена форма и подписани от **ВЪЗЛОЖИТЕЛИТЕ И ИЗПЪЛНИТЕЛЯ**, в съответствие с изискванията и ограниченията на ЗОП.

Чл. 51. (1) Страните не отговарят за неизпълнение на задължение по този Договор, когато невъзможността за изпълнение се дължи на непреодолима сила.

(2) За целите на този Договор, „непреодолима сила“ има значението на това понятие по смисъла на чл. 306, ал. 2 от Търговския закон. Страните се съгласяват, че за непреодолима сила ще се считат и изменения в приложимото право, касаещи дейността на която и да е от тях, и възпрепятстващи изпълнението или водещи до невъзможност за изпълнение на поетите с Договора задължения.

(3) Страната, засегната от непреодолима сила, е длъжна да предприеме всички разумни усилия и мерки, за да намали до минимум понесените вреди и загуби, както и да уведоми писмено другата Страна в срок до 7 (седем) дни от настъпване на непреодолимата сила. Към уведомлението се прилагат всички релевантни и/или нормативно установени доказателства за настъпването и естеството на непреодолимата сила, причинната връзка между това обстоятелство и невъзможността за изпълнение, и очакваното времетраене на неизпълнението.

(4) Докато трае непреодолимата сила, изпълнението на задължението се спира. Засегнатата Страна е длъжна, след съгласуване с насрещната Страна, да продължи да изпълнява тази част от задълженията си, които не са възпрепятствани от непреодолимата сила.

(5) Не може да се позовава на непреодолима сила Страна:

1. която е била в забава или друго неизпълнение преди настъпването на непреодолима сила;
2. която не е информирала другата Страна за настъпването на непреодолима сила; или
3. чиято небрежност или умишлени действия или бездействия са довели до невъзможност за изпълнение на Договора.

(6) Липсата на парични средства не представлява непреодолима сила.

Чл. 52 В случай на противоречие между каквито и да било уговорки между Страните и действащи нормативни актове, приложими към предмета на Договора, такива уговорки се считат за невалидни и се заместват от съответните разпоредби на нормативния акт, без това да влече нищожност на Договора и на останалите уговорки между Страните. Нищожността на някоя клауза от Договора не води до нищожност на друга клауза или на Договора като цяло.

Уведомления

Чл. 53. (1) Всички уведомления между Страните във връзка с този Договор се извършват в писмена форма и могат да се предават лично или чрез препоръчано писмо, по куриер, по факс, електронна поща.

(2) За целите на този Договор данните и лицата за контакт на Страните са, както следва:

1. За **ВЪЗЛОЖИТЕЛЯ РДГ СЛИВЕН**:

Адрес за кореспонденция: гр. Сливен, ул. „Орешака“ № 15 А

Тел.: 044 622945

Факс: 044 622922

e-mail: rugsliven@iag.bg

Лице за контакт:

Чл. 2 от ЗЗЛД - главен експерт в РДГ Сливен

За **ВЪЗЛОЖИТЕЛЯ „ЮИДП“ ДП, ГР. СЛИВЕН**:

Адрес за кореспонденция: гр. Сливен, ул. „Орешака“ № 15 А

Тел.: 044 622921

Факс: 044 622077

e-mail: uidp@uidp-sliven.com

Лице за контакт:

Чл. 2 от ЗЗЛД - началник на отдел в „ЮИДП“ ДП, гр. Сливен

2. За ИЗПЪЛНИТЕЛЯ:

Адрес за кореспонденция: гр. София, ул. „Яворова чука” № 3, офис 1

Тел.: 0886435525

e-mail: prizmainfo.bg@gmail.com

Лице за контакт: инж. Божидар Стойков – управител на „Призма Инфо” ЕООД, гр. София

(3) За дата на уведомлението се счита:

1. датата на предаването – при лично предаване на уведомлението;
2. датата на пощенското клеймо на обратната разписка – при изпращане по пощата;
3. датата на доставка, отбелязана върху куриерската разписка – при изпращане по куриер;
3. датата на приемането – при изпращане по факс;
4. датата на получаване – при изпращане по електронна поща.

(4) Всяка кореспонденция между Страните ще се счита за валидна, ако е изпратена на посочените по-горе адреси (в т.ч. електронни), чрез посочените по-горе средства за комуникация и на посочените лица за контакт. При промяна на посочените адреси, телефони и други данни за контакт, съответната Страна е длъжна да уведоми другата в писмен вид в срок до 7 (седем) дни от настъпване на промяната. При неизпълнение на това задължение всяко уведомление ще се счита за валидно връчено, ако е изпратено на посочените по-горе адреси, чрез описаните средства за комуникация и на посочените лица за контакт.

(5) При преобразуване без прекратяване, промяна на наименованието, правноорганизационната форма, седалището, адреса на управление, предмета на дейност, срока на съществуване, органите на управление и представителство на ИЗПЪЛНИТЕЛЯ, същият се задължава да уведоми ВЪЗЛОЖИТЕЛИТЕ за промяната в срок до 3 (три) дни от вписването в съответния регистър.

Език

Чл. 54. (1) Този Договор се сключва на български език.

(2) Приложимият език е задължителен за използване при съставяне на всякакви документи, свързани с изпълнението на Договора, в т.ч. уведомления, протоколи, отчети и др., както и при провеждането на работни срещи. Всички разходи за превод, ако бъдат необходими за ИЗПЪЛНИТЕЛЯ или негови представители или служители, са за сметка на ИЗПЪЛНИТЕЛЯ.

Приложимо право

Чл. 55 За неуредените в този Договор въпроси се прилагат разпоредбите на действащото българско законодателство.

Разрешаване на спорове

Чл. 56. Всички спорове, породени от този Договор или отнасящи се до него, включително споровете, породени или отнасящи се до неговото тълкуване, недействителност, изпълнение или прекратяване, както и споровете за попълване на празноти в Договора или приспособяването му към нововъзникнали обстоятелства, ще се уреждат между Страните чрез преговори, а при непостигане на съгласие – спорът ще се отнася за решаване от компетентния български съд.

Екземпляри

Чл. 57. Този Договор се състои от 16 (шестнадесет) страници и е изготвен и подписан в 3 (три) еднообразни екземпляра – по един за РДГ Сливен, „ЮИДП” ДП, гр. Сливен и един за ИЗПЪЛНИТЕЛЯ.

Приложения:

Чл. 58. Към този Договор се прилагат и са неразделна част от него следните приложения:

ТЕХНИЧЕСКА СПЕЦИФИКАЦИЯ

за

„Извършване на инвентаризация на горските територии и изработване на горскостопански карти, план за ловностопански дейности и план за дейностите по опазване на горските територии от пожари, изработването на горскостопански план за горските територии - държавна собственост в района на дейност на ТП „Държавно горско стопанство – Нова Загора”, гр. Нова Загора, обл. Сливен към „Югоизточно държавно предприятие” ДП гр. Сливен

1. Обща информация

1.1 Възложители

Регионална дирекция по горите /РДГ/ - Сливен и Югоизточно държавно предприятие /ЮИДП/ ДП гр. Сливен.

1.2 Срок и място на изпълнение на обществената поръчка

а) **срок за изпълнение** - След отразяване на бележките от окончателното приемане на извършената инвентаризация, горскостопански план, план за ловностопански дейности, план за дейностите по опазване на горските територии от пожари, с протокол от проведен експертен съвет, утвърден от изпълнителния директор на ИАГ по реда на Наредба № 18 от 07.10.2015 г. за инвентаризация и планиране в горските територии, издадена от Министъра на земеделието и горите (*Обн. ДВ. бр.82 от 23 Октомври 2015г.*), но не по-късно от **31.12.2019 г.**

б) **място на изпълнение**, териториалния обхват на ТП „Държавно горско стопанство – Нова Загора”, гр. Нова Загора, обл. Сливен. Някои от видовете работи могат да се извършват в офиса на изпълнителя или на друго място, ако това е целесъобразно или се налага от спецификата на изпълнение на съответния вид дейност.

1.3 Обща информация

Процедурата е открита във връзка с реализирането „Извършване на инвентаризация на горските територии и изработване на горскостопански карти, план за ловностопански дейности и план за дейностите по опазване на горските територии от пожари, изработването на горскостопански план за горските територии - държавна собственост в района на дейност на ТП „Държавно горско стопанство – Нова Загора”, гр. Нова Загора, обл. Сливен към „Югоизточно държавно предприятие” ДП гр. Сливен.

Предвидените дейности за изпълнение на предмета на поръчката са следните:

Дейност 1: „Извършване на инвентаризация на горските територии, изработване на горскостопански карти, план за ловностопанските дейности и план за дейностите по опазване на горските територии от пожари, в района на дейност на ТП „Държавно горско стопанство Нова Загора” ;

Дейност 2: „Изработване на горскостопански план за горските територии - държавна собственост, в района на дейност на ТП „Държавно горско стопанство Нова Загора”, съобразно приетото от Експертен съвет Задание, утвърдено от Изпълнителния директор на ИАГ - София на 10.08.2017 г. с протокол в изпълнение на заповед № 577/04.07.2017 г. на ИД на ИАГ, вх. № РД 06-3144/21.08.2017 г. при РДГ-Сливен, за района на дейност на ТП „Държавно горско стопанство Нова Загора”, при спазване изискванията на Наредба № 18 от 07.10.2015 г. за инвентаризация и планиране в горските територии (*обн., ДВ, бр. 82 от 2015 г.*) и Наредба № 20 от 18.11.2016 г. за съдържанието, условията и реда за създаването и поддържането на горскостопанските карти (*обн., ДВ, бр. 95 от 2016 г.*).

Обхвата на обществената поръчка е описан в настоящата техническа спецификация, като подробното описание е в изготвеното Задание, утвърдено от Изпълнителния директор на ИАГ - София на 10.08.2017 г. с протокол в изпълнение на заповед № 577/04.07.2017 г. на ИД на ИАГ, вх. № РД 06-3144/21.08.2017 г. при РДГ-Сливен.

2. Цели и очаквани резултати

2.1 Цел

Целта на настоящата обществена поръчка е да се определи изпълнител, който да изпълни дейностите от предмета на поръчката: „Извършване на инвентаризация на горските територии и изработване на горскостопански карти, план за ловностопански дейности и план за дейностите по опазване на горските територии от пожари, изработване на горскостопански план за горските територии - държавна собственост, в границите на община Нова Загора, обл. Сливен, в района на дейност на ТП „Държавно горско стопанство Нова Загора” към “Югоизточно държавно предприятие” ДП гр. Сливен.

2.2 Очаквани резултати

В следствие на цялостното изпълнение на поръчката се предвиждат следните резултати в посочения по-долу обем за района на дейност на ТП „Държавно горско стопанство Нова Загора”:

- „Инвентаризация на горските територии”
- „Ловностопански план”
- „План за дейностите по опазването на горските територии от пожари”
- „Горскостопански план”

3. Приложимо законодателство

При изпълнението на настоящата обществена поръчка Изпълнителят следва да спазва стриктно приложимото към изпълнението на поръчката законодателство.

На основание Закона за горите:

- Наредба № 18/07.10.2015 г. за инвентаризация и планиране в горските територии,
- Наредба № 20/18.11.2016 г. за съдържанието, условията и реда за създаването и поддържането на горскостопанските карти,
- Наредба № 8 от 05.08.2011 г. за сечите в горите, обн. - ДВ, бр. 64 от 19.08.2011 г.; последно изм. и доп., ДВ, бр. 71 от 01.09.2017 г.,
- Наредба № 4 от 19.02.2013 г. за защита на горските територии срещу ерозия и порои и строеж на укрепителни съоръжения,
- Наредба № 2 от 7 февруари 2013 година - за условията и реда за залесяване на горски територии и земеделски земи, използвани за създаване на специални защитни и стопански гори и на гори в защитени територии, инвентаризация на създадените култури, тяхното отчитане и регистриране,
- Наредба № 4/15.02.2012 г. за условията и реда за регистрация на горските разсадници, както и за производство на фиданки в горските разсадници - държавна собственост,
- Наредба № 8 от 11.05.2012 г. за условията и реда за защита на горските територии от пожари,
- Наредба № 1/13.01.2012 г., последно изм. и доп., ДВ, бр. 66 от 23.08.2016 г. за контрола и опазването на горските територии,
- Наредба № 5/31.07.2014 г. за строителството в горските територии без промяна на предназначението им,
- Наредба № 12/16.12.2011 г. за защита на горските територии от болести, вредители и други повреди,

На основание Закона за лова и опазване на дивеча:

- Правилник за прилагане на Закона за лова и опазване на дивеча.

4. Допускания за успешно изпълнение на договора

За успешното изпълнение на договора са ключови следните предпоставки:

- Ефективно сътрудничество и взаимодействие между Възложителите и Изпълнителя по договора,
- Осигуряване на достъп на Изпълнителя до цялата изходна документация от страна на Възложителите.

5. Обхват на дейността

5.1 Подробно описание на обхвата на обществената поръчка и изискванията към изпълнението ѝ:

Предвидените дейности за изпълнението на обществената поръчка са описани в Задание утвърдено от Изпълнителния директор на ИАГ , утвърдено от Изпълнителния директор на Изпълнителна агенция по горите на 10.08.2017 г. с вх. № РД 06-3144/21.08.2017 г. на РДГ - Сливен, за района на дейност на ТП „Държавно горско стопанство Нова Загора”, което е неразделна част от описанието на обхвата на обществената поръчка.

5.2 Конкретни обстоятелства /изисквания на възложителите при изпълнението/, които следва да се съобразят при изпълнението на обекта на услугата.

Съдържащата се информация в инвентаризацията на горските територии, горскостопанските карти, горскостопанския план и в плановете за ловностопанските дейности и за дейностите по опазване от пожари да отговаря на приетите от Експертния технико-икономически съвет на Национално управление по горите и Изпълнителна агенция по горите:

- Структура на базата данни при лесоустройственото и ловоустройственото проектиране;
- Цифров формат на графичната и текстовата база данни за лесоустройствени и ловоустройствени проекти;
- Номенклатури за графичната и текстовата информация, работеща в среда на Relational Database Management Systems (RDBMS), респективно - географски информационни системи, позволяващи извършването на комбинирани анализи и произволни справки, както и визуализация и печат на тематични карти по заявка на потребителя;

5.2.1. Технически и професионални способности:

За ТП „Държавно горско стопанство Нова Загора” / общата площ за инвентаризация е 12 444 ха/:

А) Участникът следва да има на разположение минимум следните технически лица, които ще използва за изпълнение на обществената поръчка - инвентаризация и планиране:

- > 1 /един/ ръководител обект с висше образование с образователно-квалификационна степен "магистър" по специалността "Горско стопанство" или еквивалентно;
- > 4 /четири/ инженери по горско стопанство - по един на 3 500 ха, с висше образование с образователно-квалификационна степен не по-ниска от „бакалавър” по специалността "Горско стопанство" или еквивалентно;

> 1 /един/ геодезист с образователно-квалификационна степен "магистър-инженер" по специалността "Геодезия" или еквивалентна образователна степен, придобита в чужбина, в еквивалентна на посочената област, вписан в регистъра на Агенцията по геодезия, картография и кадастър, а за чуждестранни лица - в аналогични регистри, съгласно законодателството на държавата, в която са установени;

> 1 /един/ ловоустроител с висше образование с образователно-квалификационна степен „магистър“ по специалността "Горско стопанство" или специалността „Ловно стопанство“ или еквивалентно,

> 1 /един/ специалист, отговарящ за качеството на инвентаризацията, плановете, горскостопанските карти, плановете за ловностопански дейности, за дейностите по опазване от пожари и горскостопанския план (с висше образование с образователно-квалификационна степен „магистър“ по специалността "Горско стопанство" или еквивалентно);

> 1 /един/ специалист (с не по-ниско от средно образование, с включена дисциплина „геодезия“ в учебния план или еквивалентно образование) за извършване на теренните измервания и ограничаване границите на отделите.

Б) Участникът следва да има на разположение минимум следното техническо оборудване, свързано с използване и прилагане на софтуерен продукт, софтуерни продукти, предоставени на крайния потребител, за изпълнение на обществената поръчка:

> ползване на лицензиран операционен софтуер, софтуер за графична обработка и бази данни, софтуер за текстова обработка - минимум 8 /осем/ броя : по един за всеки 3500 ха площ за инвентаризация, както и за ръководител група, инженер-проектанта в областта на ловното стопанство, геодезиста и контролния специалист;

> софтуер за ГИС - приложения (ArcView, MapINFO, AutoCad Map) или еквивалент;

> безвъзмездно предоставяне на: потребителски софтуер на крайния потребител за преглед, разпечатване и произволни справки от текстовата част на предмета на обществената поръчка, софтуер за преглед и разпечатване на графичните материали на предмета на обществената поръчка, безвъзмездно предоставяне на същия на крайния потребител, едноседмично безплатно обучение на персонала за работа с него и тригодишно гаранционно поддържане на софтуерния продукт.

В) Участникът следва да има на разположение минимум следното техническо оборудване за изпълнение на обществената поръчка:

> 2 /два/ автомобила с висока проходимост /4x4/ - по един за всеки 10 000 ха площ за инвентаризация;

> 8 /осем/ компютри - по един за всеки 3500 ха площ за инвентаризация, както и за ръководител група, инженер-проектанта в областта на ловното стопанство, геодезист и контролен специалист;

> 1 /един/ лазерен принтер, скенер и/или дигитайзер с формат по-голям от А4;

> 8 /осем/ мобилни компютри със система за Global Navigation Satellite System (GNSS), с точност по-висока от ± 10 м. и програмен продукт за работа с тях - по един за всеки 3500 ха, както и за ръководител група, инженер-проектанта в областта на ловното стопанство, геодезиста и контролния специалист;

> печатна или размножителна техника с формат А1 или по-голям.

5.3 Контрол:

Възложителите осъществяват текущ контрол по изпълнението на работата чрез своите служители, съгласно разпоредбите на чл. 36 от Наредба № 18/07.10.2015 г. за инвентаризация и планиране в горските територии. Изготвят се протоколи от извършените проверки по документи и на терена.

5.4 *Условия за предаване на изпълнение по договора:*

Предаването на изпълнената работа/резултати от изпълнението на съответната дейност се извършва с протокол, подписан от Възложителите и Изпълнителя.

5.5 *Схема на плащане и ред за приемане на изпълнението по договора:*

За действително извършената работа Възложителят заплаща на изпълнителя възнаграждение за 1 ха. Максималната пределна цена за 1 ха е както следва:

- > Инвентаризация - **9,80 /Девет лева и осемдесет стотинки/** лева без ДДС - заплаща се от РДГ-Сливен;
- > Горскостопански план - **3,81 /Три лева и осемдесет и една стотинки/** лева без ДДС - заплаща се от ЮИДП ДП гр. Сливен.

Схемата на плащане е следната:

Заплащането на извършените работи по съдържанието на обществената поръчка се извършва от възложителите в 30 (тридесет) дневен срок, след представяне и приемане на „Акт за извършената работа по етапи”, пропорционално на сумите в *Сметка - инвентаризация*, утвърдена от директора на РДГ – Сливен и *Сметка – горскостопански план*, утвърдена от директора на ЮИДП ДП гр. Сливен, които са приложения към договора за обществена поръчка. Плащането на извършената работа се извършва на етапи, както следва:

1. 40 % (четиридесет процента) - След приключване на 100 % на дейностите от теренно - проучвателните работи и цялостното им приемане с протокол по чл. 36, ал. 7 от Наредба № 18 от 07.10.2015 г. за инвентаризация и планиране в горските територии.

2. 40 % (четиридесет процента) - След представяне на обяснителна записка, комплектована с всички приложения и карти, след приключване на теренните проучвания и обработката на данните от извършените дейности, след предаване на графичната и атрибутивна база данни, получени в резултат на изпълнените дейности във формат, съгласно Наредба № 20 от 18.11.2016 г. за съдържанието, условията и реда на създаването и поддържането на горскостопанските карти, включително и по землища на населените места, и обработката на данните от изработването на горскостопански план за горските територии - държавна собственост за приемане от комисията по чл. 37, ал. 3 от Наредба № 18 от 07.10.2015 г. за инвентаризация и планиране в горските територии;

3. 20 % (двадесет процента) - След отразяване на бележките от окончателното приемане на извършената инвентаризация, горскостопански план, план за ловностопански дейности, план за дейностите по опазване на горските територии от пожари, с протокол от проведен експертен съвет, утвърден от изпълнителния директор на ИАГ;

4. за инвентаризиране на новозалесени земеделски земи или на неустроени до момента на сключване на договора гори, притежаващи характеристика на гора по смисъла на чл. 2 от Закона за горите и за изработване на горскостопански план за допълнително инвентаризираните горските територии - държавна собственост: След представяне на окончателна сметка от изпълнителя на действителните хектари, в т.ч. на допълнителните площи, за които е извършил инвентаризация на горските територии, изработил горскостопански карти, план за ловностопанските дейности, план за дейностите по опазване на горските територии от пожари и горскостопански план, като се заплаща възнаграждение съобразно предложената от изпълнителя в ценовата оферта цена на 1 ха за инвентаризиране, съответно цена на 1 ха за планиране, но не повече от + 5 % (плюс пет процента) от размера на възнаграждението по договора за съответния вид дейност.

Изпълнителят представя на Възложителите изпълнението на поръчката.

6. Неразделна част от техническата спецификация е Задание, утвърдено от Изпълнителния директор на ИАГ - София на 10.08.2017 г. с протокол в изпълнение на заповед № 577/04.07.2017 г. на ИД на ИАГ, вх. № РД 06-3144/21.08.2017 г. при РДГ-Сливен, за района на дейност на ТП „Държавно горско стопанство Нова Загора“.

Чл. 2 от ЗЗЛД

Изготвил:

Инж. Никол

Гл. експерт „Инвентаризация и стопанисване на горските територии“ в РДГ - Сливен

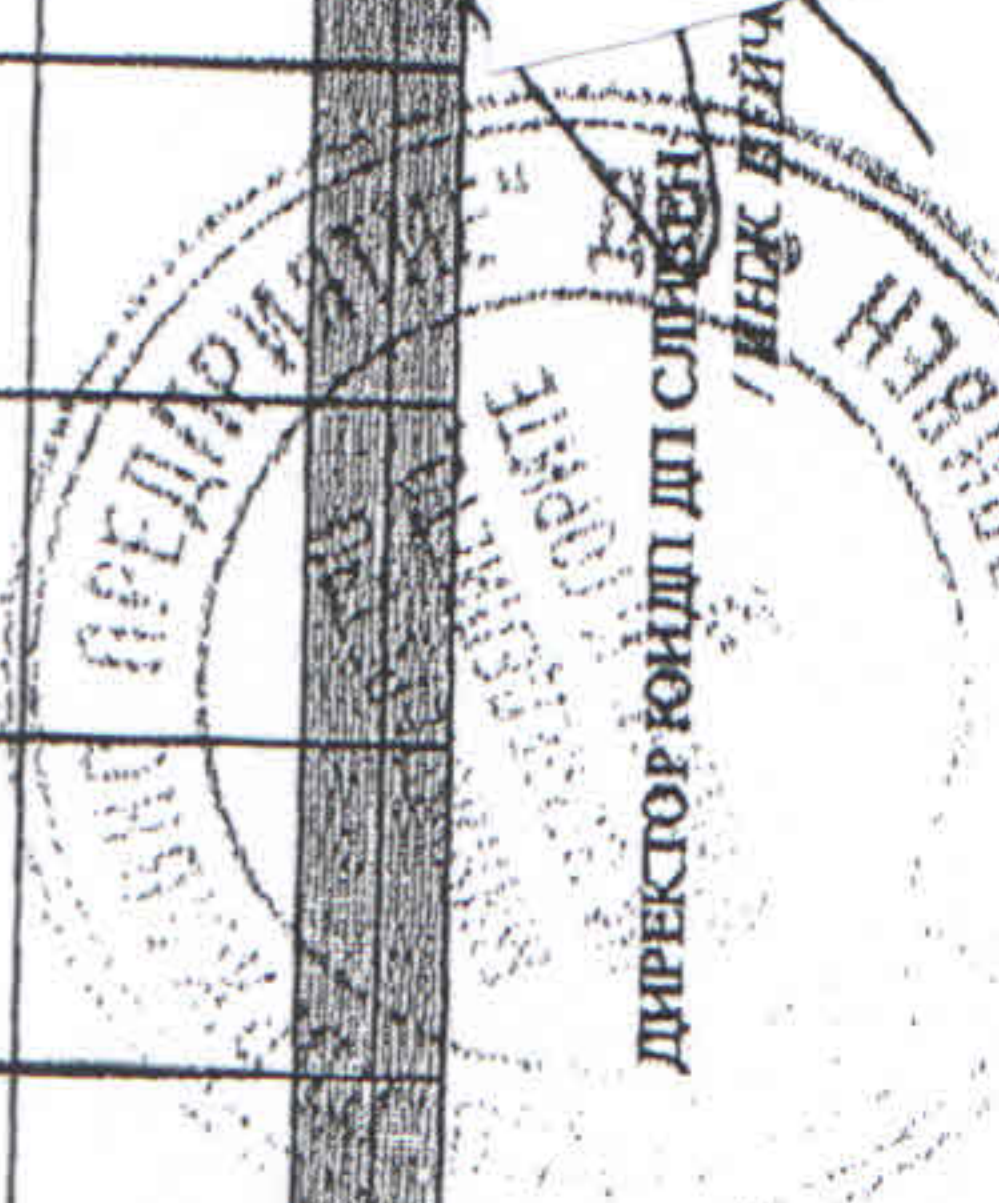
за обема и стойността за инвентаризация на горските територии, изработването на горскостопанските карти, плавовете за дейността по опазване на горските територии от пожари в границите на ПП "ДГС Нова Загора", област Сливен (съгласно заповед № 412/17.03.2016 г. на изпълнителния директор на агенцията по горите за определяне на цените за видовете дейности на основание на чл. 63, ал. 8, чл. 117, ал. 5 и чл. 134, ал. 3 от Наредба № 18 за инвентаризация и планиране в горските територии)

№	Категория на сложност	Категория на трудност															
		I				II				III				IV			
Обем за	Цена лв/ха	Площ ха	Всичко лв	Площ ха	Цена лв/ха	Всичко лв	Площ ха	Цена лв/ха	Всичко лв	Площ ха	Цена лв/ха	Всичко лв	Площ ха	Цена лв/ха	Всичко лв	Общо	
3	5	4	6	7	8	9	10	11	12	13	14	15	16				
4	1-4. Инвентаризация, картиране на насаждения, чийто запяст се определя, чрез математико-статистически методи	14,1	0,00	14,10	0,00	0,00	0,00	0,00	0,00	0,00	0,00	0,00	0,00	0,00	0,00	0,00	
5	5.1. Ограничаване на границите и защитните зони и природните паркове	15,3	1,30	19,89	19,89	0,00	0,00	1,80	0,00	0,00	0,00	0,00	0,00	0,00	0,00	19,89	
6	6.1. Инвентаризация, картиране и устройство на насаждения, собственост на физически и юридически лица; чийто запяст се определя, чрез таксационни описания и опитни таблици, вкл. лесови формации и лесопригодни площи	1 321,0	3,80	1 119,10	827,2	3,90	3 226,08	192,4	4,00	769,60	6,9	4,10	28,29	0,00	0,00	5 143,07	
7	7.1. Инвентаризация и картиране на незалесени горски територии, собственост на физически и юридически лица	9 545,9	2,45	3 236,45	6 331,5	2,55	16 145,33	1 312,5	2,65	3 478,13	580,9	2,75	1 597,48	0,00	0,00	24 457,38	
7.2. Инвентаризация и картиране на незалесени горски територии държавна собственост	102,0	0,30	7,92	56,9	0,40	22,76	15,8	0,45	7,11	2,9	0,50	1,45	0,00	0,00	39,24		
8	Планиране на дейности в залесени и незалесени, извън случаите по т. 1-4, определени с горскостопанския план	1 461,0	0,15	56,91	841,6	0,25	210,40	217,7	0,30	65,31	22,3	0,35	7,81	0,00	0,00	340,43	
9	9.1. Ограничаване границите на обекта за инвентаризация, природни паркове и отдели за горски територии, собственост на физически и юридически лица	1 423,0	0,40	569,20	0,00	0,00	0,00	0,00	0,00	0,00	0,00	0,00	0,00	0,00	0,00	0,00	
9.2. Ограничаване границите на обекта за планиране, природни паркове и отдели за горски територии държавна собственост	11 021,0	0,25	2 755,25	11 021,0	0,25	2 755,25	2 035,4	8 057,2	19 608,57	1 738,4	4 320,15	613,0	1 655,02	0,00	0,00	569,20	
10	10.1. Установяване и картиране на горските типове месторастения и на почвената ерозия, с определяне на видовете подходящи за месторастенията за горски територии, държавна собственост	1 118,8	0,83	928,60	0,00	0,00	0,00	0,00	0,00	0,00	0,00	0,00	0,00	0,00	0,00	2 755,25	
10.2. Установяване и картиране на горските типове месторастения и на почвената ерозия, с определяне на видовете подходящи за месторастенията за горски територии, собственост на физически и юридически лица	0,0	0,0	0,00	0,00	0,00	0,00	0,00	0,00	0,00	0,00	0,00	0,00	0,00	0,00	0,00	928,60	
11	11.1. Актуализиране на горските типове месторастения и на почвената ерозия, с определяне на видовете подходящи за месторастенията за горски територии, държавна собственост	9 560,0	0,38	3 632,80	0,00	0,00	0,00	0,00	0,00	0,00	0,00	0,00	0,00	0,00	0,00	0,00	
11.2. Актуализиране на горските типове месторастения и на почвената ерозия, с определяне на видовете подходящи за месторастенията за горски територии, собственост на физически и юридически лица	1 350,0	0,75	1 012,50	1 350,0	0,75	1 012,50	0,00	0,00	0,00	0,00	0,00	0,00	0,00	0,00	0,00	3 632,80	
12	Коефициент за увеличаване на цените за инвентаризация и планиране (точка от 1 до т. 9 включително), при лесност на общините, в чийто обхват попада горската териториална единица - до 40% -K=1,15	0,0	0,0	0,00	0,00	0,00	0,00	0,00	0,00	0,00	0,00	0,00	0,00	0,00	0,00	0,00	
13	13.1. Създаване на атрибутивна база данни и нейната обработка за горски територии държавна собственост	11 021,0	1,03	11 351,63	11 021,0	1,03	11 351,63	1 423,0	2,05	2 917,15	12 444,0	0,61	6 722,81	0,00	0,00	1 012,50	
13.2. Създаване на атрибутивна база данни и нейната обработка за горски територии, собственост на физически и юридически лица	1 423,0	2,05	2 917,15	1 423,0	2,05	2 917,15	12 444,0	0,61	6 722,81	11 021,0	0,61	6 722,81	0,00	0,00	0,00	4 998,67	
14	14.1. Създаване на графична база данни за горските територии, държавна собственост	11 021,0	0,61	6 722,81	11 021,0	0,61	6 722,81	12 444,0	0,61	6 722,81	11 021,0	0,61	6 722,81	0,00	0,00	43 897,02	
14.2. Създаване на графична база данни за горските територии, собственост на физически и юридически лица	1 423,0	1,10	1 565,30	1 423,0	1,10	1 565,30	12 444,0	0,61	6 722,81	11 021,0	0,61	6 722,81	0,00	0,00	0,00	11 351,63	
14.3. Създаване на графична база данни за горските територии, собственост на физически и юридически лица	11 021,0	0,61	6 722,81	11 021,0	0,61	6 722,81	12 444,0	0,61	6 722,81	11 021,0	0,61	6 722,81	0,00	0,00	0,00	2 917,15	
14.4. Създаване на графична база данни за горските територии, собственост на физически и юридически лица	1 423,0	1,10	1 565,30	1 423,0	1,10	1 565,30	12 444,0	0,61	6 722,81	11 021,0	0,61	6 722,81	0,00	0,00	0,00	14 266,78	
14.5. Създаване на графична база данни за горските територии, собственост на физически и юридически лица	11 021,0	0,61	6 722,81	11 021,0	0,61	6 722,81	12 444,0	0,61	6 722,81	11 021,0	0,61	6 722,81	0,00	0,00	0,00	6 722,81	
14.6. Създаване на графична база данни за горските територии, собственост на физически и юридически лица	1 423,0	1,10	1 565,30	1 423,0	1,10	1 565,30	12 444,0	0,61	6 722,81	11 021,0	0,61	6 722,81	0,00	0,00	0,00	1 565,30	

Сметка - горскостопански план

за обема и стойността на горскостопански план за класиране горски територии в границите на ТП "ДПС Нова Загора", област Сливен
 съгласно заповед № 412/17.03.2016г. на изпълнителния директор на агенцията по горите за определяне на цените за видовете дейности на основание на чл. 63, ал. 8, чл. 117, ал. 5 и чл. 134, ал. 3 от Наредба № 18 за инвентаризация и планиране в горските територии

№	Категория на сложност	Категория на трудност																														
		Обем		I				II				III				IV		Общо														
		ха	3	Площ, ха	4	Цена дм/ха	5	Всичко, лв	6	Площ, ха	7	Цена дм/ха	8	Всичко, лв	9	Площ, ха	10	Цена дм/ха	11	Всичко, лв	12	Площ, ха	13	Цена дм/ха	14	Всичко, лв	15	Площ, ха	16			
1	Устройство и планиране на дейности в насаждения с пълнота до 0,5, чийто запас се определя чрез пълно клупиране	4,2	4,2	13,02	54,68	15,02	0,00	18,32	0,00	23,12	0,00	23,12	0,00	23,12	0,00	23,12	0,00	23,12	0,00	23,12	0,00	23,12	0,00	23,12	0,00	23,12	0,00	23,12	0,00	23,12	0,00	54,68
2	Устройство и планиране на дейности в насаждения с пълнота от 0,6 до 1,0, чийто запас се определя чрез пълно клупиране	9,9	9,9	20,22	200,18	23,22	0,00	29,02	0,00	35,75	0,00	35,75	0,00	35,75	0,00	35,75	0,00	35,75	0,00	35,75	0,00	35,75	0,00	35,75	0,00	35,75	0,00	35,75	0,00	200,18		
3	Устройство и планиране на дейности в зрели насаждения, чийто запас се определя чрез математико-статистически методи	0,0	0,0	7,12	0,00	8,92	0,00	11,42	0,00	13,42	0,00	13,42	0,00	13,42	0,00	13,42	0,00	13,42	0,00	13,42	0,00	13,42	0,00	13,42	0,00	13,42	0,00	13,42	0,00	0,00		
4	Устройство и планиране на дейности в млади и дозряващи насаждения, чийто запас се определя чрез математико-статистически методи	0,0	0,0	5,22	0,00	6,92	0,00	9,22	0,00	11,32	0,00	11,32	0,00	11,32	0,00	11,32	0,00	11,32	0,00	11,32	0,00	11,32	0,00	11,32	0,00	11,32	0,00	11,32	0,00	0,00		
5	5.2. Отграничаване на терена на границите на подотделите, предадени за провеждане на възобновителни сечи	14,1	14,1	1,30	18,33	1,70	0,00	1,80	0,00	1,90	0,00	1,90	0,00	1,90	0,00	1,90	0,00	1,90	0,00	1,90	0,00	1,90	0,00	1,90	0,00	1,90	0,00	1,90	0,00	18,33		
6	6.3. Устройство на насаждения, държавна собственост, чийто запас се определя, чрез таксационни описания и опитни таблици, вкл. клековя формации и лесоригионни площи	9 545,9	1 321,0	1,35	1 783,35	6 331,5	1 312,5	8 547,53	1 312,5	1 35	1 771,88	580,9	1,35	1 771,88	580,9	1,35	1 771,88	580,9	1,35	1 771,88	580,9	1,35	1 771,88	580,9	1,35	1 771,88	580,9	1,35	1 771,88	580,9	12 886,97	
7	7.3. Устройство на незалежни горски територии, държавна собственост	1 462,0	379,4	0,15	56,91	841,6	217,7	126,24	0,15	32,66	23,3	0,15	32,66	23,3	0,15	32,66	23,3	0,15	32,66	23,3	0,15	32,66	23,3	0,15	32,66	23,3	0,15	32,66	23,3	219,30		
8	Планиране на дейности в залежни и незалежни горски територии където тези от т. 1 до т. 4 включително, определени с горскостопанския план	1 557,9	1 557,9	0,60	934,74																									934,74		
9	9.3. Отграничаване границите на обекта за изработване на горскостопанския план, природни паркове и отдели, за горски територии, държавна собственост	11 022,0	11 021,0	0,15	1 653,15																									1 653,15		
10	10.3. Установяване и картиране на горските типове мсторастения и на почвената ерозия, с определяне на вълновете подходящи за мсторастенията, при планиране в горските територии, държавна собственост	1 118,8	1 118,8	0,82	917,42																									917,42		
11	11.3. Актуализация на типовете горските мсторастения и на почвената ерозия, с определяне на вълновете подходящи за мсторастенията, при планиране в горските територии, държавна собственост	9 560,0	9 560,0	0,37	3 537,20																									3 537,20		
12	Коефициент за увеличение на цените за инвентаризация и планиране (точка от 1 до т. 9 включително), при ясност на общините, в чийто обхват попада горската териториална единица до 40 % -K=1,15																															
13	13.3. Създаване на атрибутна база данни и нейната обработка, при планиране в горските територии, държавна собственост	11 021,0	11 021,0	1,02	11 241,42																									11 241,42		
14	14.3. Създаване на графична база данни, при планиране на горските територии, държавна собственост	11 021,0	11 021,0	0,49	5 400,29																									5 400,29		
15	Обработка на графичната и атрибутна база данни за 1 община в границата на териториалната единица K=1,0																													16 641,71		
16	При обособяването до 10 условия стопански класа цената за създаването на атрибутната база данни не се завишава (K=1,0)																													0,00		
18	Коефициент за средна площ на онеделите от 3,0 до 5,0 ха цената за инвентаризация и планиране (от т. 1 до т. 9) плюс цената за графичната обработка на данните (т. 14) се увеличава с 10 % -K=1,1																													0,00		
19	19.3. За описание на установените и картирани типове горски местообитания по Закона за биологичното разнообразие, при планиране горските територии, държавна собственост																													2 136,76		
																														431,50		
																														15 967,35		
																														2 395,10		
																														22 817,07		
																														11 241,42		
																														5 400,29		
																														16 641,71		
																														0,00		
																														0,00		
																														2 136,76		
																														431,50		
																														15 967,35		



МЗХГ

ИЗПЪЛНИТЕЛНА АГЕНЦИЯ ПО ГОРИТЕ

РЕГИОНАЛНА ДИРЕКЦИЯ ПО ГОРИТЕ СЛИВЕН

ЮГОИЗТОЧНО ДЪРЖАВНО ПРЕДПРИЯТИЕ ГР. СЛИВЕН
ТП „ДЪРЖАВНО ГОРСКО СТОПАНСТВО НОВА ЗАГОРА“
област Сливен

Утвърждавам,

ИЗПЪЛНИТЕЛЕН ДИРЕКТОР



Чл. 2 от ЗЗЛД

10.08.2017 София, 2017 год.

ЗАДАНИЕ

ЗА ИНВЕНТАРИЗАЦИЯ НА ГОРСКИТЕ ТЕРИТОРИИ И ИЗРАБОТВАНЕ НА
ПЛАНОВЕ ЗА ЛОВНОСТОПАНСКАТА ДЕЙНОСТ, ДЕЙНОСТИТЕ ПО ОПАЗВАНЕ
НА ГОРИТЕ ОТ ПОЖАРИ, И ГОРСКОСТОПАНСКИ ПЛАН

за горските

територии – държавна собственост, в района на дейност на
ТП „Държавно горско стопанство Нова Загора“, област Сливен

Изработил:
/ доц. д-р Ил

Чл. 2 от ЗЗЛД



Директор ЮИДП:
/ инж. Пейчо-Ив. Върбанов /

Чл. 2 от ЗЗЛД

юни, 2017 год.

ПРОТОКОЛ

За приемане на задание за инвентаризация на горските територии, изработване на горскостопански карти, горскостопански план за горските територии - държавна собственост, план за ловностопанската дейност и дейностите по опазване на горските територии от пожари на ТП „ДГС Нова Загора“.

На 29.06.2017 г. в гр. Сливен, комисия назначена със заповед № РД-10-157 / 26.06.2017 г. на Директора на ЮИДП ДП, гр. Сливен, в състав:

- | | |
|-------------|--|
| 1. инж. | юв – заместник-директор при ЮИДП ДП, гр. Сливен. |
| 2. инж. | – н-к отдел „Стопанисване“ при ЮИДП ДП, гр. Сливен. |
| 3. инж. | н-к отдел „Ловно стопанство, СД и охрана“ при ЮИДП ДП, гр. |
| Сливен. | |
| 4. инж. | юв – директор при РДГ, гр. Сливен. |
| 5. инж. | – гл. експерт „Инвентаризация и стопанисване на горите“ при РДГ, |
| гр. Сливен. | |
| 6. инж. | директор при ТП „ДГС Нова Загора“. |
| 7. инж. | – заместник-директор при ТП „ДГС Нова Загора“. |

Чл. 2 от ЗЗЛД

разгледа и обсъди заданието за инвентаризация на горските територии, изработване на горскостопански карти, горскостопански план за горските територии - държавна собственост, план за ловностопанската дейност и дейностите по опазване на горските територии от пожари на ТП „ДГС Нова Загора“, изготвено от доц. д-р Илко Добричов.

При обсъждането присъства автора на заданието.

След станалите разисквания комисията прие изготвеното задание за инвентаризация на горските територии, изработване на горскостопански карти, горскостопански план за горските територии - държавна собственост, план за ловностопанската дейност и дейностите по опазване на горските територии от пожари на ТП „ДГС Нова Загора“, със следните бележки и допълнения:

По глава I Инвентаризация на горските територии.

1. На стр. 1 в уводната част да се коригира основанието за изготвяне на заданието.
2. На стр. 1 абзац втори вместо „ТП Държавно горско стопанство Нова Загора“ да се впише ЮИДП ДП гр. Сливен.
3. На стр. 13, четвърти абзац, да отпадне текста отнасящ се за определяне на горите във фаза на старост, поради факта, че същите са определени със заповед № РД-49-421 от 02.11.2016г. на Министъра на МЗХ. Същите да бъдат отразени в таксационните описания.
4. На стр. 15 в т. 4.11.1 и т.4.11.2 вместо думата „преобладание“ да се запише „участие“.
5. На стр. 15, т. 4.11.3. вместо стопански клас „Смесени широколистно- иглолистни култури“ да се обособи стопански клас „Иглолистно-широколистен средно и ниско бонитетен.“
6. На стр. 15, в т. 4.11.4 да отпадне „космат дъб“.
7. Да се приложи таблица за видовете дейности и категории на трудност за инвентаризация.

По глава II План за ловностопанските дейности

Заданието за изработване на план за ловностопанските дейности да се структурира съгласно Приложение № 30 към чл. 117, ал. 2 и чл. 124, ал. 1, Приложение № 31 към чл. 117, ал. 4, Приложение № 32 към чл. 123, Приложение № 33 към чл. 124, ал. 2, Приложение № 34 към чл. 126, ал. 1 и 2, Приложение № 35 към чл. 126, ал. 3, Приложение № 36 към чл. 132 и Приложение № 37 към чл. 132 от Наредба № 18 от 7 октомври 2015 г. за инвентаризация и планиране в горски територии.

На стр. 19, последен абзац вместо „държавен ловностопански район, ловностопански комплекс „Меджерлик“, с База за интензивно стопанисване на дивеча „Острец“ и „Ганча““ да

се запише „дивечовъден участък „Меджерлик-Ганча”, с два ловностопански комплекса – „Меджерлик” и „Ганча”.

По глава III План за дейностите по опазване на горските територии от пожари

Заданието за изработване на план за мерките и мероприятията за защита на горските територии от пожари да се структурира съгласно Приложение № 38 към чл. 134, ал. 1, Приложение № 39 към чл. 134, Приложение № 40 към чл. 137, ал. 2, Приложение № 41 към чл. 139, ал. 2 от Наредба № 18 от 7 октомври 2015 г. за инвентаризация и планиране в горски територии.

1. Да се направи анализ на причините довели до неизпълнението на проектираните противопожарни мероприятия през изминалия ревизионен период.

2. В заданието да се посочат конкретни параметри на противопожарните прегради.

По глава IV Изработване на горскостопански план

1. Да се разработи Увод, глава I и глава III съгласно приложение №17 от Наредба №18/07.10.2015 г.

2. На стр. 31 в т. 3.1. и т. 3.2. преди думата „турнус” да се впише „ориентировъчен”

3. На стр. 31, т. 3.3. вместо стопански клас „Смесени широколистно- иглолистни култури” да се обособи стопански клас „Иглолистно-широколистен средно и ниско бонитетен”.

4. Да се приложи таблица за видовете дейности и категории на трудност за ГСП.

Настоящия протокол се изготви в 5 (пет) еднообразни оригинални екземпляра, от които по един за автора на заданието, ИАГ-София, ЮИДП ДП-Сливен, РДГ-Сливен и ТП „ДГС Нова Загора”.

Комисия: 1.
(инж. Ми)
2.
(инж. З)
3.
(инж. Г)
4.
(инж. М)
5.
(инж. Н)
6.
(инж. Га)
7.
(инж. Ви)

Чл. 2 от ЗЗЛД

.....
.....
.....
.....
.....
.....
.....
.....
.....
.....

СЪДЪРЖАНИЕ	стр.
У В О Д	1
Глава първа	2
ПЛОЩ, ПОДЛЕЖАЩА НА ГОРСКОСТОПАНСКО ПЛАНИРАНЕ	2
1. Площ на горските територии	2
2. Характеристика на горските територии	3
3. Защитни и специални горски територии	3
4. ТЕРЕННИ ПРОУЧВАНИЯ	8
5. Документи, изработвани в резултат от извършената инвентаризация на горските територии	18
6. Срокове за извършване	19
Глава втора	19
ПЛАН ЗА ЛОВНОСТОПАНСКИТЕ ДЕЙНОСТИ	19
1. Обща част	19
2. Досегашно стопанисване	20
3. Природни условия	21
4. Фауна	22
5. Проектна част	22
6. Изработване на плана	25
7. Съдържание на плана за ловностопанските дейности	25
8. Срокове за планиране	25
Глава трета	26
ПЛАН ЗА ДЕЙНОСТИТЕ ПО ОПАЗВАНЕ НА ГОРСКИТЕ ТЕРИТОРИИ ОТ ПОЖАРИ	26
1. Анализ на досегашната дейност	26
2. Теренно - проучвателни работи	26
3. Организация на територията	27
4. Проектиране на мерките и мероприятията по опазване на горските територии от пожари	27
Глава четвърта	28
ИЗРАБОТВАНЕ НА ГОРСКОСТОПАНСКИ ПЛАН	28
1. Досегашно стопанисване	28
2. Разделяне на стопанството на участъци	31
3. Цел на стопанисване и турнуси на сеч	31
4. Планиране на горскостопанските мероприятия	33
5. Съдържание на горскостопанския план	36
6. Срокове за проектиране	37
ОБЕМ И СТОЙНОСТ НА ИНВЕНТАРИЗАЦИЯТА И ПРОЕКТАНТСКИТЕ РАБОТИ	38
Приложение №1	38

У В О Д

Заданието е разработено съгласно Чл. 63, ал.1 и Приложение №1,17,30,38 от Наредба № 18 / 07.10.15 год. за инвентаризация и планиране в горските територии. През 2018 / 2019 год. ще се извърши инвентаризация на горските територии и ще се изработят горскостопански карти, план за ловностопанските дейности и план за дейностите по опазване на горските територии от пожари, както и горскостопански план за горските територии - държавна собственост, в района на дейност на ТП Държавно горско стопанство Нова Загора“.

Заданието е изработено въз основа на одобрен от министъра на земеделието и храните доклад с изх. № ИАГ - 2568 / 08.02.17 год. и договор от 20.03.2017 год. сключен между ЮИДП гр. Сливен и ГООСЕРВИЗ-ООД, гр. София. В него е дадена кратка характеристика на площта на стопанството и основните насоки за извършване на инвентаризацията и изработването на ловностопанския и горскостопанския планове, и плана за дейностите по опазване на горските територии от пожари.

Показано е разпределението на площта по групи гори и бонитети, въз основа на което са предложени стопанските класове и видове гори, които е възможно да бъдат обособени на територията на стопанството. Разпределението е направено след като е отчетена промяната по групи гори, в резултат от проведените лесовъдски мероприятия през ревизионния период.

Указани са всички дейности от работата на стопанството, които е необходимо да бъдат анализирани, по отношение на тяхното изпълнение, съгласно заложените в лесоустройствения проект от 2009 год. показатели.

Посочени са всички дейности, които ще се извършат по време на теренно- проучвателните работи и основните насоки за организация на стопанството при проектирането на лесовъдските и ловностопанските мероприятия, при установяването на дървесните запаси и определянето размера на годишното ползване от възобновителни, отгледни и други сечи.

Инвентаризацията ще се извърши в границите на землищата на населените места на гр. Нова Загора и селата Баня, Съдийско поле, Научен, Кортен, Ценино, Каменово, Коньово, Съдиево, Езеро, Полско Пъдарево, Омарчево, Графитово, Питово, Дядово, Богданово, Любенова махала, Любенец, Загорци, Събрано, Стоил войвода, Караново, Брястово, Асеновец, Крива круша, Млекарево, Радево, Сокол, Еленово, Прохорово, Радецки, Пет могили, Бял кладенец и новоселец, община гр. Нова Загора, Сливенска област.

Основна цел на инвентаризацията на горските територии е да се установи техния вид, състояние и потенциал. Инвентаризацията ще се извърши на територията на горе споменатите землища, въз основа на предоставените цифрови модели на картата на възстановената собственост за землищата на горе описаните села, кадастралната карта и

кадастралните регистри за землището на гр. Нова Загора и цифровата ортофотокарта.

Инвентаризацията на горските територии и планирането на горскостопанските дейности ще се извършат по комбинирания метод за горските територии със стопански функции, а за горските територии със защитни и специални функции ще се използва методът за стопанисване по насаждения.

Главна цел на плана за ловностопанските дейности е да определи основните принципи за стопанисване на дивеча, за осигуряване на оптимално и устойчиво ползване на дивечовите запаси. С плана ще се определят дейностите за опазване и ползване на дивеча, техните местообитания и организацията на ловностопанските райони в района на дейност на ТП Държавно горско стопанство Нова Загора" за период от десет години.

Планът за дейностите по опазване на горските територии от пожари се изработва с цел защита на тези територии от пожари. Ще се разработи като единна система за всички горски територии, независимо от тяхната собственост, териториално и функционално предназначение, съгласно чл. 3, ал. 1 от Наредба № 8 / 11.05.12 за условията и реда за защита на горските територии от пожари.

Дейностите, предвидени в настоящото задание ще се разработят съобразно Закона за горите, Наредба № 18 / 07.10.15 год. за инвентаризация и планиране в горските територии, Наредба № 20 / 18.11.16 год. за съдържанието, условията и реда за създаването и поддържането на горскостопанските карти и съобразено с общинския план за развитие на община Нова Загора.

Административно ТП Държавно горско стопанство Нова Загора" е териториално поделение към Югоизточно държавно предприятие гр. Сливен и е в района на дейност на Регионална дирекция по горите гр. Сливен.

Глава първа ИНВЕНТАРИЗАЦИЯ НА ГОРСКИТЕ ТЕРИТОРИИ В РАЙОНА НА ДЕЙНОСТ НА ГОРСКОТО СТОПАНСТВО

1. Площ на горските територии

Площта на горските територии в района на дейност на ТП Държавно горско стопанство Нова Загора" е възлизала на 11 744.2 ха, съгласно лесоустройствения проект от 2009 год., изработен от СД „АЙКО – 1991 НТ“ ТРАЙКОВ И СИЕ, гр. София.

През ревизионния период от обхвата на горските територии не са настъпили промени, поради което с баланса на горските територии към 31.12.16 год са отчетени 11 744.2 ха.

По наличната ортофотокарта са установени залесени и

самозалесени територии, които не са били отразени в горскостопанската карта на утвърдения през 2009 год. лесоустройствен проект, в размер на 699.8 ха, поради което подлежаща на инвентаризация площ на горските територии, съгласно настоящото задание, възлиза на 12 444.0 ха.

2. Характеристика на площта за инвентаризация

а / по собственост

- горски територии - държавна собственост	11 021.0 ха
- горски територии - общинска собственост	78.0 ха
- горски територии, собственост на физически лица	1 277.0 ха
- горски територии, собственост на юридически лица	68.0 ха
всичко:	12 444.0 ха

В записката към материалите от инвентаризацията да бъде направен анализ на промените, настъпили в собствеността на горските територии за периода 2009 -2017 год.

От установените по наличната ортофотокарта залесени и самозалесени територии, които не са били отразени в горскостопанската карта на утвърдения през 2009 год. лесоустройствен проект, всичките 699.8 ха са върху държавни територии, поради което на инвентаризация подлежи цялата площ на горските територии, в размер на 12 744.0 ха., а горскостопански план ще се изработи за горските територии - държавна собственост, в размер на 11 021.0 ха.

б / по вид на земите в ха:

	държ.	Физ. лиц.	юр. лица	общ.	общо
залесена площ	9 560.0	1 222.0	32.0	67.0	10 881.0
гола дървопроизвод. площ	716.0	19.0	5	5.0	745.0
гола недървопроизв. площ	745.0	36.0	31.0	6.0	818.0
Всичко:	11 021.0	1 277.0	68.0	78.0	12 444.0

в / по функционално разпределение в ха:

защитни и специални горски територии	4 351.2 ха
горски територии със стопански функции	8 092.8 ха
всичко:	12 444.0 ха

3. Защитни и специални горски територии

3.1. Защитни горски територии за защита на почвите

3.1.1. Сто метрова защитна ивица покрай р. Тунджа, определени съгласно Закона за горите, отдели и подотдели №№ 17 ж-к; 20 з-к, 12; 23 с-о; 42 г-з, 1-7; 50 а, б, 2, 3, 11; 51 м, н, 1; 53 а-д, ж, з; 54 а-д; 57 а, б; 59 а, б, 3, 5, 6; 61-1; с обща площ 63.0 ха, от която залесена 51.2 ха и незалесена 11.8 ха.

3.1.2. Ерозирани земи (по вид на подотдела лесонепригодни горски площи, обрасли с дървесна и храстова растителност), определени съгласно Закона за горите, отдели и подотдели №№ 51 н; 81 ж; 86 д; 88 д, е; 92 ж; 107 ж, и; 110 ж; 117 г; 123 ф; 124 н; 125 д; 127 в; 128 ж, з; 147 м, н; с обща незалесена площ 117.6 ха.

3.1.3. Гори на ерозиране земи, определени съгласно Закона за горите, отдели и подотдели №№ 78 н; 88 г; 94 в; 99 и; 107 г, д; 108 б, г; 109 а; 124 м, о; 125 в, г; 127 г; 128 д; 171 а-в; с обща залесена площ 114.9 ха.

3.2. Защитни горски територии за защита на водите

3.2.1. Защитна ивица край чашката на яз. „Жребчево“, отдели и подотдели №№ 1 г-н, 3, 4; 3 е, б; 4-8, 9; 7 к, л; 9 е, ж, б; 11 з, и, б; 12 е-и; 13 л, 8; 62 а-г, и-н, 1, 2; 64 а-е, 1-б, 8; 65 а-д, л, м, р, с, 1-3, 7-9; 68 а-г, ж, з, л, о, п, 1-3; с обща площ 232.8 ха, от която залесена 201.7 ха и незалесена 31.1 ха.

3.3. Защитни горски територии за защита на сградите и обектите на техническата инфраструктура

3.3.1. Петдесет метрова защитна ивица покрай първокласен път София - Бургас, определени съгласно Закона за горите, подотдели 138 л-с, ю, я; с обща залесена площ 11.2 ха.

3.3.3. Защитна ивица покрай газопровод, определени съгласно Закона за горите, отдели подотдели №№ 23 ж-и, р-ц, я, 9, 10, 18; 24 ж, 1, 2; 300-1; с обща площ 19.2 ха, от която залесена 13.4 ха и незалесена 5.8 ха.

3.4. Защитни горски територии, създадени по технически проект за борба с ерозията

3.4.1. Технически проект за борба с ерозията във водосбора на яз. „Жребчево“, отдели и подотдели №№ 1; 2 д, е; 3; 4 р-т; 5- 8; 9 а-д, 1-5, 7, 8-19; 62 а-г, и-н, 1, 2; 64; 65; 68; с обща площ 1 284.5 ха, от която залесена 1 152.6 ха и незалесена 131.9 ха.

3.4.2. Технически проект за борба с ерозията в напоителна система „Средна Тунджа“, 108 в, 3, 4; с обща площ 32.2 ха, от която залесена 5.5 ха и незалесена 26.7 ха.

3.5. Специални горски територии, включени в Защитени зони,

определени съгласно чл. 3, ал. 1, т. 1 от Закона за биологичното разнообразие

В съответствие с изискванията на чл. 3, ал. 1, т. 1 от Закона за биологичното разнообразие в района на дейност на Държавно горско стопанство „Нова Загора“ попадат части от защитените зони „Река Тунджа 1“, с код BG 0000192, приета с решение № 122 / 02.03.07 год. на Министерски съвет, „Съдиево“, с код BG 0000206, приета с решение № 122 / 02.03.07 год. на Министерски съвет и „Св. Илийски възвишения“, с код BG 0000401, приета с решение № 122 / 02.03.07 год. на Министерски съвет, определени по Директивата 92/43/ЕЕС за хабитатите, и „Язовир Овчарица“ с код BG 0002023, обявена със заповед № РД-549 / 05.09.08 год. на Министерство на околната среда, определени по Директивата 79/409/ЕЕС за птиците.

3.5.1. В обхвата на защитените зони по Директивата за хабитатите „Река Тунджа 1“, попадат отдели и подотдели: №№ 13 м-о; 17 е-к; 20 з-к, 12; 23 с, с обща площ 12.2 ха, от която залесена 12.1 ха и незалесена 0.1 ха, в „Съдиево“, отдели и подотдели: №№ 116 к; 167-170 с обща площ 402.0 ха, от която залесена 319.5 ха и незалесена 82.5 ха. и „Св. Илийски възвишения“, отдели и подотдели №№ 141-1; 143 а; 144 а-к, 1-3, 7; 145; 146; 147 а, б, д-п, 1-4; 148-152; 154; 155 а, г-о, 1-5; 156-166; 175, с обща площ 1 726.0 ха, от която залесена 1 424.5 ха и незалесена 301.5 ха.

3.5.2. В обхвата на защитените зони по Директивата за птиците „Язовир Овчарица“, подотдели 176 б-з, с обща залесена площ 4.0 ха.

3.6. Специални горски територии по чл. 5, ал. 3, т. 2 от Закона за горите

3.6.1. Семепроизводствени насаждения, определени с протокол от 12.08.82 год., одобрен от Министерство по горите и горската промишленост, подотдели 139 ж, с; с обща залесена площ 15.3 ха.

3.6.2. Семепроизводствени градини, отдели и подотдели 161 б; 173 б; с обща залесена площ 6.8 ха.

3.7. Специални горски територии с рекреационно значение

3.7.1. Курортни гори и територии, определени с протокол от 29.05.71 год., одобрен на 11.06.71 год. от Министерство на горите и горската промишленост, отдели и подотдели №№ 20; 21; 23; 42 а-в, и-ц, 8-10; 43 а-з, т, у, 1; 50 в-т, 1, 4-7, 9; 51 е-л, н; 53 е, и-б1; с обща площ 470.9 ха, от която залесена 435.4 ха и незалесена 35.5 ха.

3.8. Гори във фаза на старост, съгласно Заповед №РД 49-421/02.11.2016 год. на Министъра на МЗХ отдели и подотдели: №№ 116 к; 168

г; 170 в; с площ 59.2 ха от защитена зона Съдиево BG0000206 и отдели и подотдели: №№ 145 к,л; 146 д,и,к,о; 147 л,м,н; 148 д,е,л,м,н; 149 п; 150 б; 151 а,б,г,д; 153 м,н,о,р; 154 в; 155 ж,з,л,о; 156 в; с площ 176.3 ха от защитена зона Свети Илийски възвишения BG0000401. При инвентаризацията да се запази номера на отдел и подотдел и площта на насаждението или при промяна на номера към ГСП да се приложи списък на насаждението с посочен стар и нов подотдел.

Горските територии със защитни и специални функции са категоризирани въз основа на Закона за горите, Закона за защитените територии, Закона за биологичното разнообразие и Наредба № 18 / 07.10.15 год. за инвентаризация и планиране в горските територии. При определянето на функционалната принадлежност на подотделите е използван протокола за категоризиране на горските територии през 2009 год.

Залесената площ на горските територии в района на дейност на стопанството се разпределя по видове насаждения и бонитети към 31.12.2016 год. е както следва:

Видове насаждения	Залесена площ ха	БОНИТЕТ				
		I	II	III	IV	V
1	2	3	4	5	6	7
1. Иглолистни	2 526	1	68	733	1 724	-
бялборови	57	-	1	23	33	-
черборови	1 124	-	29	258	837	-
см. иглолистни	128	1	1	41	85	-
см. игл.-широкол.	1 217	-	37	411	769	-
2. Широкол. вис.	295	12	34	132	59	58
букови	12	-	-	12	-	-
церови	1	-	1	-	-	-
ясенови	8	1	-	2	1	4
тополови	10	-	-	-	10	-
брезови	1	-	-	-	1	-
липови	3	-	-	-	-	3
орехови	38	-	-	-	36	2
см. с преобл. на дъб	47	8	4	35	-	-
см. широколистни	161	3	26	83	11	38
см. ширококол.-игл.	14	-	3	-	-	11
3. Издънкови за пр.	4 296	9	131	321	1 385	2 450
дъбови	267	2	92	18	65	90
смес.широколистни	4 029	7	39	303	1 320	2 360
4. Нискоствъблени	3 764	7	12	166	1 640	1 939

церови	17	-	-	-	-	17
акациеви	585	7	12	41	129	396
келявгабърови	284	-	-	40	72	172
смес.широколистни	2 878	-	-	85	1 439	1 354
Всичко:	10 881	29	245	1 352	4 808	4 447

Залесената площ на горските територии – държавна собственост в района на дейност на стопанството се разпределя по видове насаждения и бонитети към 31.12.2016 год. е както следва:

Видове насаждения	Залесена площ ха	БОНИТЕТ				
		I	II	III	IV	V
1	2	3	4	5	6	7
1. Иглолистни	2 241	1	61	669	1 510	-
бялборови	41	-	1	16	24	-
черборови	1 037	-	28	239	770	-
см. иглолистни	121	1	1	34	85	-
см. игл.-широкол.	1 042	-	31	380	631	-
2. Широкол. вис.	229	8	28	97	50	46
букови	12	-	-	12	-	-
ясенови	7	-	-	2	1	4
тополови	6	-	-	-	6	-
брезови	1	-	-	-	1	-
липови	3	-	-	-	-	3
орехови	34	-	-	-	34	-
см. с преобл. на дъб	6	5	-	1	-	-
см. широколистни	148	3	25	82	8	30
см. ширококол.-игл.	12	-	3	-	-	9
3. Издънкови за пр.	3 689	9	47	210	1 327	2 096
дъбови	139	2	19	-	65	53
смес.широколистни	3 550	7	28	210	1 262	2 043
4. Нискоствъблени	3 401	7	10	160	1 497	1 727
церови	17	-	-	-	-	17
акациеви	468	7	10	36	89	326
келявгабърови	282	-	-	40	72	170
смес.широколистни	2 634	-	-	84	1 336	1 214
Всичко:	9 560	25	146	1 136	4 384	3 869

4. ТЕРЕННИ ПРОУЧВАНИЯ

4.1. Измерване и картиране

За картна основа при теренните работи да се използват топографски карти в М 1:10 000, получени чрез фоторепродукция на топографска карта в М 1:5 000 или карти в М 1:5 000. При възможност да се ползват космически и аерофотоснимки, ортофотопланове, ортофотокарти и дешифровъчни ортофотосхеми и геодезически материали на други ведомства.

За по-точно картиране на новосъздадени горски култури и просеки, както и за пътищата със стабилизирана пътна настилка, да се извършат инструментални измервания.

Отделните видове горски автомобилни пътища (асфалтирани, с трошенокаменна настилка и земни), тракторни и коларски пътища, и пътеки да се разграничат ясно върху горскостопанската карта.

При теренните работи да се ползва наличната карта на горите, която да се съпостави и съгласува с картата на възстановената собственост на землищата от населените места в района на дейност на стопанството или с кадастралната карта на съответните землища.

Да се инвентаризират всички гори, които отговарят на условията за гора (да са с площ не по-малка от един декар, склопеност не по-малка от 0.1 и височина в зряла възраст не по-малка от 5 м), независимо от тяхната собственост и дали са отразени или не са отразени в съществуващата карта на горите или картата на възстановената собственост и кадастралната карта. Да се ползват и списъците, подготвени от комисиите по § 49 от Преходни и заключителни разпоредби на Закона за изменение и допълнение на Закона за горите.

Да не се отразяват като горски територии незалесени площи, площи, заети от тополови насаждения и култури, както и насаждения за производство на плодове, възстановени по Закона за собствеността и ползването на земеделските земи, независимо дали са били отразени върху горскостопанските карти.

Всички горски територии, върху които е извършено строителство, да се отделят в самостоятелни подотдели. В отделен списък към записката на извършената инвентаризация да се покажат незаконно завладените по отношение на Закона за горите площи.

В случаите, когато се инвентаризират гори по смисъла на Закона за горите, които не са отразени в картата на възстановената собственост или кадастралната карта, независимо дали са били инвентаризирани при предишна инвентаризация и са представлявали гори и преди 01.03.91 год., същите да се причислят към горските територии, като получат последни „букви“ от отдела, към който са причислени и да бъдат описани в списък по землища на населените места. Списъкът да се представи на регионалната дирекция по горите за отразяване на имотите в списъците по § 49 от

Преходни и заключителни разпоредби на Закона за изменение и допълнение на Закона за горите . Към този списък да се причислят и залесените и самозалесени земеделски територии и след 01.03.1991 год., които са собственост на общините и държавата.

В отделен списък към записката за извършена инвентаризация да се опишат горските територии, които са включени в общи или подробни устройствени планове на населени места, в план за регулация или други регулационни планове, изработени, приети и влезли в сила след влизане в сила на отменения Закон за териториално и селищно устройство, и за които не е променен начина на трайно предназначение.

До провеждане на съвещанието по чл. 34, ал. 3 от Наредба № 18 / 07.10.16 год. за инвентаризация и планиране в горските територии, Регионална дирекция по горите гр. Сливен, ще изиска от Басейнова дирекция за управление на водите "Източнореломорски район", гр. Пловдив да предостави кадастър на водните обекти, съгласно Закона за водите. При не предоставяне на кадастъра, териториите да се устроят и стопанисват съгласно Закона за горите, а собствеността върху тях да бъде съгласно картата на възстановената собственост или кадастралната карта.

До провеждане на съвещанието по чл. 34, ал. 3 от Наредба № 18 / 07.10.16 год. за инвентаризация и планиране в горските територии, Регионална дирекция по горите гр. Сливен, ще изиска от Агенция "Пътна инфраструктура" цифровите модели на съществуващите пътища в района на дейност на стопанството, които да се отразят върху горскостопанската карта.

Да се изработи цифрова карта за разположението на регистрираните източници за семеипроизводство по райони на произход и дървесни видове и да се определи за тях нова номенклатура по подотдели.

Горскостопанската карта да се изработи в цифров вид, във формат, съгласно установения с Наредба № 20 / 18.11.16 год. за съдържанието, условията и реда за създаването и поддържането на горскостопанските карти.

4.2. Установяване на природните условия

При теренните проучвания да се извърши проучване на природните условия, съобразно приложение № 6 на Наредба № 18 / 07.10.16 год. за инвентаризация и планиране в горските територии.

4.2.1 Физико - географска характеристика

Да се посочи местоположението на района на дейност на стопанството, площта и съседните горски териториални и горскостопански единици. Да се установи релефа, като се покажат данни за релефните форми, наклона на терена, надморските височини и изложенията, като

същите се покажат в табличен вид.

Да се установят хидроложките условия, като се покажат основните водни течения, техния дебит, особености на бреговата им ивица и дълбочината им.

По литературни данни да се посочат основните скали, тяхното разпространение, изветряне и напукване.

4.2.2 Проучване на климата

Да се определи климатичната област и район, в който попадат горските територии в района за инвентаризация. Да се представят данни за температурата на въздуха, валежите, снежната покривка, късните пролетни мразове и ранните есенни застудявания и снеговалежи, преобладаващите ветрове, като се използват данни от близките метеорологични станции за последните 20 години.

Да се установи влиянието на промишленото замърсяване, вредните емисии и наличието на киселинни дъждове по данни от бюлетини на Министерство на околната среда и водите, Регионалната инспекция по околната среда и водите и извършените наблюдения за влиянието на вредните емисии върху горските екосистеми.

4.3. Почвени проучвания

Почвените проучвания да се извършат на базата на почвената класификация на FAO - 2006 год., залегнала в Класификационната схема на типовете горски месторастения в Република България, издадена от БУЛПРОФОР през 2011 год.

На база заложените при миналите инвентаризации почвени профили, съгъдени при необходимост от нови, да се направи оценка на почвеното плодородие на различните типове горски месторастения. Данните от почвените профили да се сравнят и анализират по отношение на тези получени при предходната инвентаризация на горските територии. Новозаложените почвени профили да се нанесат на работните карти и се обозначат трайно на терена.

4.4. Типологични проучвания

Типовете горски месторастения са определени и картирани при предходното лесоустройство на база "Инструкцията за установяване и картиране на типовете горски месторастения и определяне състава на дендроценозите". Имайки предвид настъпилите през последните години промени на климата, както и на приетата през 2011 год. "Класификационна схема на типовете горски месторастения в Република България", при предстоящата инвентаризация да се извърши ново

определяне на типове горски месторастения и да се преоценят видовете, подходящи за месторастенето.

Нови типове горски месторастения и видове, подходящи за месторастенето да се определят за отчетените с последния баланс на горските територии 277.0 ха поляни, 126.0 ха просеки и 16.0 ха обработваеми площи, и на всички новоустроени насаждения и горски култури.

При определяне на границите на горскорастителните подобласти за основа да се използва изготвената от „АГРОЛЕСПРОЕКТ“ ЕООД и приета от експертен технико-икономически съвет на Национално управление по горите цифрова карта, с установените граници на районите на произход на горските репродуктивни материали.

4.5. Проучване на растителността.

При извършване на инвентаризацията на горските територии в района на горското стопанство, проучванията на растителността да се извършат съобразно разпределението по видове гори, представено в приложение № 5 към Наредба № 18 / 07.10.15 год. за инвентаризация и планиране в горските територии. Да се представи информация за налични картирания и проучвания на растителността в района на горското стопанство. Горските природни местообитания от Приложение № 1 на Закона за биологичното разнообразие в зоните от Натура 2000 да се опишат съобразно „Ръководството за определяне на местообитания от европейска значимост в България“.

4.6. Проучвания за здравословното състояние на насажденията

Проучванията върху здравословното състояние на насажденията да се извърши в съответствие с изискванията, заложи в Приложение N7 на към Наредба № 18 / 07.10.15 год. за инвентаризация и планиране в горските територии. Тези проучвания да съдържат описание на повредите за всеки подотдел при инвентаризацията, като включват тяхната оценка по вид, процент и интензивност. При оценката на здравословното състояние на горите, при необходимост да се привлекат и специалисти от Лесозащитна станция Пловдив.

Въз основа на горните проучвания да се проектират и съответните лесозащитни мероприятия.

4.7. Разделяне горската площ на отдели

При предстоящата инвентаризация да се запазят досегашните граници и номерация на отделите, а при възможност и на подотделите.

Отбелязването на границите и номерирането на отделите на терена

да се извърши от лицата извършващи инвентаризацията.

Новоинвентаризираните насаждения и горски култури да се причислят към най-близките отдели.

Окончателната номерация на отделите да се установи с протокола на комисията по чл. 34, ал. 1 от Наредба № 18 / 07.10.15 год. за инвентаризация и планиране в горските територии.

4.8. Таксиране на площите

Таксирането и отделянето на залесените и незалесени горски площи да се извърши съгласно изискванията на Наредба № 18 / 07.10.15 год. за инвентаризация и планиране в горските територии, като минималната им площ е 1 ха.

Изключения се допускат за: горите с изкуствен произход, чиято цел на стопанисване е различна от тази на основното насаждение, като минималната площ на подотдела е 0,5 ха; за незалесените площи, като минималната площ на подотдела е 0,1 ха; за поземлените имоти в горските територии, граничещи от всички страни с поземлени имоти от друг вид собственост, за горски територии по чл. 88, ал. 5 от Закона за горите и за горските територии, разположени между или заобиколени от друг вид територии.

В случаите, когато в резултат от провеждането на голи, котловинни или други възобновителни сечи, са образувани отделни малки площи или са установени подобни площи, отделени при предходната инвентаризация като самостоятелни подотдели, но условията на месторастене и състоянието на насажденията и възобновяването са сходни, същите да се обединяват в по-големи по площ подотдели.

В самостоятелни подотдели, съгласно актовете им за обявяване, да се отделят защитните и специални горски територии, горските територии - публична държавна и общинска собственост, горите по чл. 88, ал. 5 от Закона за горите, опитните и географски култури, насажденията за семепроизводство и имотите, върху които са учредени ограничени вещни права.

За всяко насаждение да се направят измервания за определяне на средната височина, средния диаметър и пълнотата. Да се определи окомерно и тяхната склопеност.

При теренните работи, с кръстчета жълта боя от външната страна на насажденията, да се ограничат границите на насажденията за семепроизводство, а на характерни места да се постави знак "СБ". Границите на защитените територии, ако бъдат обявени в процеса на инвентаризация, да се ограничат на терена с две ивици, бяла и червена блажна боя.

Запасът на всички насаждения и горски култури със средна височина 3 м и повече, да се определя по окомерно-таблични методи. По същия

начин да се определя и запаса на подлеса, ако е достигнал необходимата средна височина.

При инвентаризация на горските култури, при наличие на данни, в таксационното описание, да се отбележи произхода на фиданките или на семенния материал, от който са създадени.

В таксационните описания да се записва в числител "окомерната пълнота", а в знаменател на насажденията, за които е възможно да се определи, пълнота, измерена по кръгова площ. Изчисляването на запаса, както и на размера на ползване, при съвместно изработване на горскостопански план, да се определя въз основа на определената пълнота по кръгова площ.

Върху таксационните описания да се отбележат кодовете на защитените зони и типовете горски местообитания, а върху горскостопанската карта да се покажат границите на горските територии, попадащи в защитените зони по чл. 3, ал. 1, т. 1 от Закона за биологичното разнообразие (НАТУРА 2000).

В таксационното описание да се отрази достъпността на насажденията.

Да се приложи списък - сечение на подотделите с имотите по землища и списък на стар/нов подотдел.

В таксационните описания да се отразят горите във фаза на старост, определени съгласно Заповед № РД-49-421/02.11.2016 год. на Министъра на МЗХ. (Протокол от разглеждане на заданието от 29.06.2017 год.)

Към записката да се приложи списък на всички залесени и самозалесили се след 01.03.1991 год. земеделски територии, собственост на физически и юридически лица, вкл. мери, пасища и ливади, собственост на общината. Списъкът да се изработи по имоти, вид собственост и по землища на населените места. Тези имоти да не се включват в баланса на горските територии и да се отразят върху горскостопанските карти с идентификационния си номер.

В случаите, в които самозалесените гори по периферията на гората са с широчина по-малка от 10 м. или с площ по-малка от 0.5 дка за отделните имоти, същите да не се инвентаризират и да не се отразяват като граница на гората.

4.9. Постоянни пробни площи

С цел проследяване на растежа и производителността на насажденията, на територията на стопанството са заложени две постоянни пробни площи в една 70 годишна широколистна горска култура, с участие на зимен дъб и сребролистна липа, подотдел 76 „е“ и една 55 годишна иглолистна горска култура с участие на черен бор, подотдел 47 „з“. При извършването на настоящата инвентаризация същите да бъдат подновени и измерени.

При извършване на инвентаризацията на горските територии и изработването на горскостопанския план, да се отразят всички промени, настъпили в собствеността и категориите на горските територии, и режима на тяхното управление. Промените в собствеността и режима на управление на горските територии следва да бъдат актуализирани към момента на цялостното приемане на дейностите от теренните проучвания, съгласно чл. 36, ал. 7 от Наредба № 18 / 07.10.16 год. за инвентаризация и планиране в горските територии.

4.10. Временни пробни площи

За установяване на сортиментната структура на добивите по дървесни видове и видове сечи, в горските територии - държавна собственост да се заложат временни пробни площи в различни по вид, възраст и производителност насаждения. Същите да се залагат в насаждения, от стопански класове с голяма разлика между добитите и планираните сортименти.

Маркирането на дърветата за сеч и сортиментирането да се извърши от автора на горскостопанския план, а отсичането на маркираните дървета да се организира от държавното горско стопанство. Списъкът и карнетите на заложените временни пробни площи да се представят при предлагане на стопанските класове и размера на годишното ползване.

Към записката на плана да се изработи и отделна таблица за добивите по основни видове сортименти, видове сечи и дървесни видове, за горите извън временно недостъпните басейни.

4.11. Стопански класове

При устройството от 2009 год. са били обособени следните стопански класове: Иглолистни култури (бялборови) (ИКББ), Иглолистни култури (черборови) (ИКЧБ), Смесени иглолистно-широколистни култури (СМИШК), Широколистен високостъблен (ШВ), Зимендъбов средно и нискобонитетен за превръщане (ЗдСрНП), Смесен средно и нискобонитетен за превръщане (СмСрНП), Нискостъблен (Н), Келавгабъров (Кгбр), Акациев (А) и Група защитни и рекреационни гори и гори в защитени територии.

Съобразно разпределението на залесената площ на горските територии на стопанството по видове насаждения и по бонитети, да се определят условни стопански класове за различните по своята характеристика насаждения, съгласно изискванията на Наредба № 18/07.10.15 год. за инвентаризация и горскостопанско планиране и дадените между двете инвентаризации указания за стопанисване на горите, като се следи за приемствеността с установените до сега.

Предвид особените функции на гората като природен ресурс,

стопанисването на гората да се насочи към запазване на естествения ѝ облик, към подобряване на нейната устойчивост и санитарно състояние и към възстановяване на засегнатите от пожари, вредители и болести насаждения.

Предлага се да се обособят следните примерни условни стопански класове:

4.11.1. Стопански клас Бялборови култури

Да се обособи от чисти и смесени култури, с участие шест и повече десети на бял бор, извън естествения му район на разпространение, с производителност от I до IV бонитет. На сухи и бедни месторастения, стопанският клас да се образува при участие на бора пет и повече десети.

4.11.2. Стопански клас Черборови култури

Да се обособи от чисти и смесени култури, с участие шест и повече десети на черен бор, извън естествения му район на разпространение, с производителност от I до V бонитет. На сухи и бедни месторастения, стопанският клас да се образува при участие на бора пет и повече десети.

4.11.3. Иглолистно-широколистен средно и нискобонитетен стопански клас

Да се обособи от смесени насаждения и култури, с участие на черен и бял бор, извън естествения му район на разпространение и широколистни дървесни видове с производителност от I до IV бонитет.

4.11.4. Широколистен високостъблен стопански клас

Да се обособи от чисти и смесени широколистни насаждения и култури с участие на благун, зимен дъб, летен дъб, цер, червен дъб, полски ясен, сребролистна липа, габър, бреза и др. с производителност от I до V бонитет.

4.11.5. Дъбов средно и нискобонитетен стопански клас за превръщане

Да се обособи от чисти и смесени широколистни издънкови насаждения, с преобладание на зимен дъб, благун и космат дъб, с производителност от I до V бонитет.

4.11.6. Смесен средно и нискобонитетен стопански клас за превръщане

Да се обособи от смесени широколистни издънкови насаждения, с участие на цер, габър, бряст и др., с производителност от II до V бонитет.

4.11.7. Келявгабърров стопански клас

Да се обособи от чисти и смесени насаждения с преобладание на келяв габър.

4.11.8. Акациев стопански клас

Да се обособи от чисти и смесени насаждения и култури с преобладание на Акация.

Всички широколистни насаждения, растящи на много бедни и сухи месторастения да се стопанисват с оглед запазване и подобряване на тяхната устойчивост, чрез провеждане на сечи за подобряване на състоянието им, вкл. и внасяне на фиданки от устойчиви местни видове, а тези от тях, които растат на месторастения с лесонепригодност от 30 до 60 % или на терени с наклон по-голям от 30° да се отнесат към категорията горски територии за защита на почвите - гори на ерозирани земи.

4.12. Видове гори

Освен в условни стопански класове, насажденията да се обособят и по видове гори както следва:

4.12.1. Култури от бял бор извън естествената зона на разпространение на вида

Видът гори да се обособи при следните насоки на стопанисване:

а) Отгледни сечи насочени към подобряване на механичната устойчивост на насажденията и подпомагане на процесите на възстановяване на коренната растителност чрез прилагане на сечи за трансформация.

б) Видът на възобновителната сеч е в зависимост от възобновителните процеси и коренните видове, които се възстановяват.

4.12.2. Култури от черен бор извън естествената зона на разпространение на вида

Видът гори да се обособи при следните насоки на стопанисване:

а) Отгледни сечи насочени към подобряване на механичната устойчивост на насажденията и подпомагане на процесите на

възстановяване на коренната растителност чрез прилагане на сечи за трансформация.

б) Видът на възобновителната сеч е в зависимост от възобновителните процеси и коренните видове, които се възстановяват.

4.12.3. Издънкови гори от зимен дъб

Видът гори да се обособи при следните насоки на стопанисване:

а) Отгледни сечи да се провеждат с цел осигуряване на преобладаващо участие на зимния дъб в състава на насажденията, подпомагане на екземпляри със семенен произход и предотвратяване на възможностите за замяната му с обикновен габър.

б) Подходящите възобновителните сечи са постепенно-котловинната и неравномерно-постепенната сечи. При отсъствие на специални ограничения се допуска провеждането на краткосрочно-постепенна сеч.

Поради сходните екологични изисквания към този вид гори да се причислят насажденията от издънков благун.

4.12.4. Издънкови смесени дъбови гори

Видът гори да се обособи при следните насоки на стопанисване:

а) Отгледни сечи да се провеждат с цел осигуряване на семенния произход, подобряване на видовия състав и качеството на дървостойките. Да се провеждат интензивни отгледни мероприятия, насочени към превръщане на горите в семенни.

б) Подходящите възобновителните сечи са постепенно-котловинната и неравномерно-постепенната сечи. При отсъствие на специални ограничения се допуска провеждането на краткосрочно-постепенна сеч.

4.12.5. Гори от келяв габър

Видът гори да се обособи при следните насоки на стопанисване:

За автохтонните съобщества не се прилага стопанска дейност.

При съобщества, възникнали в резултат от вторична промяна на дървесните видове, целта на стопанисване е възстановяване на естествените видове.

4.12.6. Гори от акация

Видът гори да се обособи при следните насоки на стопанисване:

За насажденията и културите с дървопроизводствена цел – гола се.

За насажденията и културите с противоерозионни и защитни функции - мероприятията да са насочени към изпълнение на тези функции, като се допуска гола сеч на малки площи, с цел на физиологичното им

подмладяване.

5. Документи, изработвани в резултат от извършената инвентаризация на горските територии

В резултат от инвентаризацията на горските територии в района на дейност на ТП Държавно горско стопанство „Нова Загора“ да се представят следните документи:

Том I. Обяснителна записка на извършената инвентаризация, вкл. установяване, актуализиране и картиране на типовете горски месторастения и определяне на видовете, подходящи за месторастенето.

Том II. Приложения към записката - таблици за таксационна характеристика, протоколи, списъци, ведомост за противопожарните дялове и др.

Том III и следващи - таксационни описания с отразени насоки на стопанисване от горскостопанския план за ТП Държавно горско стопанство „Нова Загора“.

Към записката и приложенията да се приложат и:

- карта на типовете горски месторастения в подходящ мащаб,
- карта на видовете гора в подходящ мащаб;
- карта на местообитанията от европейска значимост в България,
- почвена карта в подходящ мащаб;
- петрографска карта в подходящ мащаб;
- карта на землищата в подходящ мащаб,
- карта на картните листове в подходящ мащаб;
- карта на санитарното състояние на гората в подходящ мащаб,
- карта на горските територии със защитни и специални функции в подходящ мащаб,

- карта с насоките на стопанисване от горскостопанския план за ТП Държавно горско стопанство „Нова Загора“ - М 1:10 000,

- карта по видове собственост с нанесени имотни граници за ТП Държавно горско стопанство „Нова Загора“ - М 1:10 000, като за номерация на имотите се използват последните две цифри на съответния имот.

- карта на проектираните мерки и мероприятия за опазване на горските територии от пожари - М 1: 25 000.

- баланс на горските територии - 1 - 7 ГФ, вкл. и по видове гори, по собственост и по общини.

- предложение за строителство на пътища;

- предложение за сградостроителство;

- ведомост за противопожарните дялове (извадка от инвентаризацията).

Документите от инвентаризацията да се разработят в два екземпляра

- по един за Регионална дирекция по горите Сливен и Изпълнителна агенция по горите.

Структурата, номенклатурите и формата на цифровата графичната и атрибутивна база данни от инвентаризацията на горските територии да са съобразени с файловия формат, предвиден в Наредба № 20 / 18.11.16 год. за съдържанието, условията и реда за създаването и поддържането на горскостопанските карти, и да се представят на възложителя и на магнитен носител, придружен с програмния продукт за работа с нея.

6. Срокове за извършване

Инвентаризацията на горските територии в района на дейност на ТП Държавно горско стопанство „Нова Загора“ да се разработи едноетапно в следните указателни срокове:

1. Теренно - проучвателни работи - май-октомври 2018 год.
2. Камерална работа и представяне материалите за приемане от инвеститора - ноември 2018 - април 2019 год.
3. При представяне на материалите на възложителя, същите се предоставят и в цифров вид.
4. Представяне на материалите на инвеститора с всички приложения - в 30 дневен срок от получаване протокола от експертния съвет при Изпълнителна агенция по горите за приемането на извършената инвентаризация и протокола от проведеното за тази цел съвещание по чл. 37 от Наредба № 18/07.10.15 год. за инвентаризация и планиране в горските територии в района на стопанството.

Глава втора ПЛАН за ЛОВНОСТОПАНСКИТЕ ДЕЙНОСТИ

1. Обща част

Предмет на проектирането ще бъдат дивеча и дивечовите местообитания върху горските територии в района на дейност на ТП Държавно горско стопанство „Нова Загора“, в границите на община Нова Загора, Сливенска област, независимо от собствеността им, върху обща площ от 12 444.0 ха и на земеделските територии в същия район върху 70 445.9 ха. (от общата площ 79 419.7 са пригодни за развъждане на дивеч, а 3 470.2 ха, представляващи дворни места, скали и др., в които няма условия за съществуване на дивеч, са отнесени към дивечонепригодната площ), Общата площ за изработване на плана за ловностопанските дейности възлиза на 82 889.9 ха.

Ловностопанската площ, съгласно заповед № РД 46-1363 / 16.07.01 год. и заповед № РД 536 / 17.04.09 год., на Държавна агенция по горите е

разпределена на един дивечовъден участък „Меджерлик - Ганча“, с два ловно стопански комплекса: „Меджерлик“ и „Ганча“, с обща площ 1 844.7 ха, и двадесет и шест предоставени ловно стопански райони, стопанисвани от Ловно-рибарско дружество „гр. Нова Загора“ и Ловно-рибарско сдружение „Сърнена гора“ гр. Сливен - ловно стопански райони „Баня“, с обща площ 1 462.2 ха, „Кортен“, с обща площ 5 101.5 ха, „Асеновец“, с обща площ 2 281.1 ха, „Брястово“, с обща площ 1 764.3 ха, „Крива круша“, с обща площ 738.3 ха, „Караново“, с обща площ 2 094.8 ха, „Събрано“, с обща площ 2 199.9 ха, „Загорци“, с обща площ 3 146.0 ха, „Стоил войвода“, с обща площ 3 719.0 ха, „Дядово“, с обща площ 2 817.4 ха, „Богданово“, с обща площ 2 033.2 ха, „Любенец“, с обща площ 2 354.8 ха, „Любенова махала“, с обща площ 2 897.4 ха, „III-градска“, с обща площ 2 447.2 ха, „Млекарчево“, с обща площ 2 348.6 ха, „Пет могили“, с обща площ 5 309.3 ха, „Новоселец“, с обща площ 4 248.4 ха, „Еленово“, с обща площ 7 857.6 ха, „Сокол“, с обща площ 3 595.6 ха, „Полско Пъдарево“, с обща площ 3 799.1 ха, „Омарчево“, с обща площ 4 109.2 ха, „Питово“, с обща площ 3 057.2 ха, „Коньово“, с обща площ 3 026.0 ха, „Съдиево“, с обща площ 2 195.9 ха, „Съдийско поле“, с обща площ 3 333.1 ха и „Научен“, с обща площ 3 108.1 ха.

Ловно стопанските мероприятия да се разработят съгласно Наредба № 18/07.10.15 год. за инвентаризация и планиране в горските територии. Проектирането да се извърши заедно с инвентаризацията на горските територии в района на дейност на стопанството. Проектираните ловно стопански мероприятия да се предвидят съгласувано с проектирането на горскостопанските при изработване на горскостопанския план на стопанството.

По време на теренно-проучвателните работи да се проучат основно всички физико-географски фактори оказващи пряко и косвено въздействие върху дивеча и дивечоразвъждането, и икономическите и демографски условия, оказващи влияние за стопанисването на дивеча.

Да се проучи ловната фауна в района на стопанството по видове дивеч, запаси, състояние на популациите, наличието на защитени видове, които имат значение за развитие на ловното стопанство.

2. Досегашно стопанисване

При ловно стопанското проектиране да се уточни броя и състоянието на всички построени до сега биотехнически съоръжения и създадената фуражна база за нуждите на дивеча. Да се направи анализ на стопанисването на дивеча и постигнатите икономически резултати от ловно стопанската дейност.

Да се анализира изпълнението на последните проектирани ловно стопански мероприятия.

Да се уточни размера и състоянието на разработената фуражна

база.

За изходна база да се използват данните от таксацията на дивеча през 2018 год., като при необходимост се извърши и контролна таксация.

Изпълнението на ловностопанските мероприятия за изминалия десетгодишен период да се представи в табличен вид, съгласно изискванията на Наредба № 18/07.10.15 год. за инвентаризация и планиране в горските територии.

Да се оцени размера на щетите, които дивечът нанася на горските култури и насаждения в района на стопанството.

В табличен вид да се покаже ползването на вълка през последните 10 години, и данни за таксацията на дивеча през последните 20 години.

Да се опишат евентуалните заболявания по дивеча и при необходимост да се направи ветеринарно - санитарна оценка

3. Природни условия

Да се проучи и опише характера на релефа, надморските височини, изложенията и наклоните на терена, които оказват влияние върху миграционните процеси на дивеча и имат значение при определяне на фуражната база.

Да се даде оценка на хидроложката мрежа във връзка с осигуряване на питейните нужди на дивеча през летния сезон.

Да се проучат особеностите на климата и се опишат климатичните фактори, имащи значение за дивечоразвъждането в района – средна начална дата с устойчиво задържане на температурата на въздуха над 10 гр., средните пролетни валежи, средния годишен брой дни със снежна покривка и други.

Да се даде оценка на типовете почви, тяхното разпространение и влиянието им върху избора на фуражните култури.

Да се проучи растителността в горските територии – дървесна, храстова и тревна, състава и структурата на горските насаждения, наличието на горскоплодни, дървесни и храстови видове, и покритието с житни и бобови треви под склопа на насажденията, в горските поляни и ливади.

В откритите селскостопански площи да се проучат основните отглеждани култури, големината на блоковете и тяхното площно разпределение, наличието и степента на участие на житните култури, люцерна, фуражен грах, клубеноплодни и др.

Да се даде оценка за хранителните и защитните възможности на растителността.

Да се проучат икономическите и демографските условия, които могат да окажат влияние върху развитието на ловностопанската дейност в района на стопанството.

4. Фауна

Да се определи зоогеографския район и ловностопанските области, в района на дейност на ТП Държавно горско стопанство „Нова Загора“.

Да се проучи ловната фауна – бозайници и птици, по видове дивеч, райони на разпространение и сезонна миграция. Да се проучат причините за намаляване на запаса на ловните видове, както и възможностите за реаклиматизация на изчезнали и аклиматизация на нови видове.

Да се проучат обитаващите района защитените видове дивеч, които имат пряко и косвено значение за развитие на ловното стопанство.

5. Проектна част

5.1. Основни насоки на планирането, главни и съпътстващи видове дивеч

Проектирането на ловностопанските мероприятия, свързани със стопанисването и ползването на дивеча, трябва да бъдат насочени към:

-формирание и поддържане на здрави и жизнени запаси от видовете дивеч, обитаващи територията на стопанството, при оптимална гъстота, и полова и възрастова структура;

-подобряване на условията за целогодишно развъждане, наблюдение, селекция и ползване на дивеча;

-създаване на оптимални условия за водене на ловен туризъм и спорт;

-провеждане на мероприятия за развъждане на дребен дивеч, в подходящи за това условия;

-добив на трофеи и дивечово месо;

-упражняване на ловен спорт;

-опазване на редки и защитени от закона видове;

Главният и съпътстващите видове дивеч да се определят въз основа на характера и производителността на местообитанията, развитието на дивечовите запаси, тяхната пригодност за обитаване и трайността в обитаването.

Да се проектират за поддържане стопански допустими запаси за различните видове дивеч както следва:

-за главния вид, в рамките на нормалния или над него в допустимите граници;

-за съпътстващите видове, в рамките на нормалните или близки до тях, като се отчете междувидовото взаимодействие;

Методът на ловностопанско проектиране да бъде комбиниран, като се използват съществуващите дивечови ниви, поляни и наличната пътна мрежа.

При необходимост, да се проектира отваряне на нови дивечови сечища в издънкови насаждения с възможности за издънково възобновяване, прокарване на ловни просеки и осветление на дивечови ниви. Тези

мероприятия да се съгласуват с Министерство на околната среда и водите за ловностопанската територия, която попада в защитените зони, определени съгласно чл. 3, ал. 1, т. 1 от Закона за биологичното разнообразие.

Проектирането на ловностопанските мероприятия да се съобрази с режима на отделните територии.

Да се покажат върху горскостопанските карти и обозначат на терена всички съществуващи и новопроектирани дивечови ниви, ливади, просеки, сечища, и се отбележат приблизителните места на биотехническите съоръжения.

5.2. Проектиране на ловностопанските дейности

Да се извърши бонитиране на дивечовите местообитания на типологична основа, съгласно Наредба № 18/07.10.15 год. за инвентаризация и планиране в горските територии. Разпределението на площта на ловностопанските райони да се даде в изходната база данни. При бонитирането да се отчете наличието на площи, които по документи за възстановяване са земи за селскостопанско ползване, а в действителност са залесени или самозалесили се бивши земеделски земи, и е необходимо да се бонитират като горски територии.

Нормалните запаси да се определят въз основа на действащите таблици.

Да се обърне сериозно внимание на дивечонепригодните площи с оглед на по-точното определяне на допустимите запаси на главния и съпътстващите видове дивеч.

Въз основа на направената характеристика на типовете местообитания да се извърши анализ на условията за развъждане на дивеча.

Да се определят допустимите дивечови запаси в зависимост от бонитета на местообитанията и поставените стопански цели, като се отчете междувидовото взаимодействие.

Да се разработят перспективни планове за развитие на запасите на основните видове дивеч през следващите десет години. Плановите коефициенти на прираст да се определят съгласно Наредба № 18/07.10.15 год. за инвентаризация и планиране в горските територии, проектираното полово съотношение и съвременните достижения на ловностопанската наука.

Въз основа на действителните дивечови запаси в годината на планиране, изчислените допустими запаси и коефициент на прираст, да се разработят перспективните планове, като се решат въпросите с отстрела и необходимия фураж за подхранване през периода.

При необходимост да се предвиди доставка на животни за разселване от други райони на страната със сходни климатични условия.

Да се проектира оптимална полова и възрастова структура за запасите от едър дивеч, наброяващи над петдесет броя животни, за всеки ловностопански район и за структурата на запасите за района на дейност на ТП Държавно горско стопанство Нова Загора".

Да се проектира фуражна база за нуждите на дивеча, в зависимост от нормативите, залегнали в Правилника за прилагане на Закона лова и опазване на дивеча, и от почвените и теренни условия. Видът на фуражните площи да се избере според климатичните и почвени условия. Да се посочи начина на обработката и стопанисването им. Да се извърши рекапитулация на хранителните възможности на проектираната фуражна база и да се сравнят с минимално и максимално необходимите. Когато незалесените горски територии са недостатъчни за разработване на фуражна база, да се проектира такава в насажденията на равни и полегати терени, и подходящи други условия, съобразено с режимите на защитените зони, определени съгласно чл. 3, ал. 1, т. 1 от Закона за биологичното разнообразие.

Да се предвиди ограждане на дивечовите ниви, застрашени от паша на домашни животни.

Да се отрази площното участие на дивечовите ниви, ливади, поляни, просеки и сечища, и се посочи видът на планираните в тях ловностопански дейности.

Да се проектират дейности за ограничаване на миграцията на дивеча, както и опресняване на кръвта.

Да се проектират дейности за подобряване условията за ловуване, с оглед по-нататъшното развитие на ловния туризъм; правилното провеждане на подборния отстрел и целогодишното наблюдение на дивеча.

При необходимост да се предвиди строителство на нови биотехнически съоръжения.

На територията на стопанството да се предвиди полигон за изпитание на ловни кучета.

Да се оптимизира броя и състава на персонала, необходим за провеждане на ловностопанската дейност. Да се направи оценка на необходимите сгради, пътища и техника, необходими за провеждане на ловностопанска дейност в ловностопанските райони на ТП Държавно горско стопанство Нова Загора", както и оптимално разпределение на площта по ловища.

Да се направи икономическа оценка и сравнение на необходимите средства за изпълнение на проектираните ловностопански дейности и очакваните приходи от извършената дейност.

Проектирането и изграждането на фуражната база и биотехническите съоръжения да се съобразят със собствеността на горите и земите в района на дейност на ТП Държавно горско стопанство Нова Загора". При необходимост от изграждането им в недържавна собственост, същите да се съгласуват със собствениците.

Да се предвиди засаждане на предпочитани от дивеча горскоплодни дървесни и храстови видове, а така също и опазване на съществуващите.

Планът да се разработи по ловностопански райони.

Да се предвиди обособяване на ловища във всеки предоставен ловностопански район.

При необходимост да се планира обособяването на полигон за обучение на ловни кучета на територията на сдруженията.

Към плана за ловностопанските дейности да се приложи таблица по видове дейности, съгласно чл. 117, ал. 4 от приложение № 31 на Наредба № 18 / 07.10.16 год. за инвентаризация и планиране в горските територии.

6. Изработване на плана

Ловностопанският план да се разработи като неразделна част от инвентаризацията на горските територии в района на дейност на ТП „Държавно горско стопанство Нова Загора“, в отделен том - обяснителна записка и приложения.

За картна основа да се използва горскостопанската карта, получена при инвентаризацията, като към всеки екземпляр от плана се приложи оцветена карта на проектираните ловностопански дейности.

7. Съдържание на плана за ловностопанските дейности

Том I. Записка по плана за ловностопанските дейности, с всички приложения и карта, съгласно изискванията на Наредба № 18/07.10.15 год. за инвентаризация и планиране в горските територии.

Към плана за ловностопанските дейности да се изработят и към всеки екземпляр от тях да се приложат карти на ловностопанските мероприятия в М = 1:10 000, карта на ловностопанските мероприятия в М = 1:25 000 за всеки ловностопански район и сборна карта на ловностопанските райони в подходящ мащаб.

При изработването на ловностопанските карти за земеделските територии да се ползват цифровите модели на картата на възстановената собственост.

Планът за ловностопанските дейности да се разработи в три екземпляра - по един за Изпълнителна агенция по горите, Регионална дирекция на горите Сливен и ТП „Държавно горско стопанство Нова Загора“.

8. Срокове за планиране

Планът за ловностопанските дейности на ТП „Държавно горско стопанство Нова Загора“ да се разработи при едноетапно проектиране в следните указателни срокове:

1. Теренно - проучвателни работи - май-ноември 2018 год.

2. Камерална работа и представяне на ловностопанския план за приемане от възложителя - ноември 2018 - април 2019 год.

3. При представяне на плана на възложителя, същият се предоставя и в цифров вид.

4. Представяне на плана за ловностопанските дейности на инвеститора с всички приложения - в 30 дневен срок от получаване протокола от експертния съвет при Изпълнителна агенция по горите за приемане на проекта и протокола от проведеното за тази цел съвещание по чл. 37 от Наредба № 18/07.10.15 год. за инвентаризация и планиране в горските територии в района на стопанството.

Глава трета ПЛАН ЗА ДЕЙНОСТИТЕ ПО ОПАЗВАНЕ НА ГОРСКИТЕ ТЕРИТОРИИ ОТ ПОЖАРИ

Планът за дейностите по опазване на горските територии от пожари да се разработи съгласно Наредба № 18/07.10.15 год. за инвентаризация и планиране в горските територии и в съответствие с изискванията на Наредба № 8 / 11.05.12 год. за условията и реда за защита на горските територии от пожари.

Разработването на плана да се съобрази с предвидените за това дейности в община Нова Загора, в която попада ТП Държавно горско стопанство Нова Загора" и да се изработи за всички горски територии, независимо от собствеността им.

1. Анализ на досегашната дейност

Да се направи преглед и да се анализират възникналите горски пожари през изминалото десетилетие. Да се направи характеристика на противопожарното устройство и на изпълнението на проектираните противопожарни мероприятия.

Да се направи анализ на причините, довели до неизпълнението на проектираните противопожарни мероприятия през изминалия ревизионен период. (Протокол от разглеждане на заданието от 29.06.2017 год.)

2. Теренно - проучвателни работи

Теренно проучвателните работи за изработване на плана включват:

2.1. Оформяне на концепция за пожарозащита;

2.2. Уточняване съвместно с органите по пожарна безопасност и защита на населението на районите с висока пожарна опасност,

обектите, разположени в горите или в близост до тях, около които ще се изграждат противопожарни прегради, местата, където ще се проектират съоръженията - наблюдателни пунктове, водоизточници, пътища за движение на противопожарна техника и др., и местата на специализираните групи за гасене на горски пожари.

3. Организация на територията

В зависимост от състава на насажденията, близостта им до населени места, пътна мрежа, земеделски територии, туристически поток и др., горските територии да се разделят на класове по пожарна опасност.

Площта по класове на пожарна опасност да се даде общо.

4. Проектиране на мерките и мероприятията по опазване на горските територии от пожари

4.1. Противопожарни прегради

бариерни прегради - изграждането на бариерни прегради да се предвижда в случаите, когато няма съществуващи естествени или когато широчината на естествените не отговаря на определената по норматив. Специално внимание да се обърне на иглолистните култури.

лесокултурни прегради - да се проектират на места за предотвратяване на низови пожари и да дават възможност за придвижване на хора и техника за гасене на пожари.

минерализовани ивици - изграждането им да се предвижда за недопускане на преминаването на пожари от съседни незалесени територии - земеделски земи, населени места и отделни урегулирани имоти, пътища, хижи и др.

пожарозащитни пояси - да се предвидят за изграждане перпендикулярно на основните ветрове.

санитарни ивици - да се предвиждат при необходимост в горите от I и II клас на пожарна опасност, в зависимост от интензивността на движението по пътищата.

4.2. Технически мероприятия

пътища за движение на противопожарна техника - Да се покажат на горскостопанската карта и се опишат по землища, отдели и подотдели всички пътища за движение на противопожарна техника. Същите да имат връзка с държавните и/или общински пътища. Да се предвиди ежегодното им просветляване и поддържане.

водоизточници - да се определят естествените водоизточници и местата за създаване на нови водоеми, като се предвиди и достъп на

противопожарна техника до тях.

стационарни наблюдателни пунктове - при необходимост да се предвидят места за изграждане на противопожарни кули, пунктове, автоматизирана система за наблюдение и др.

Противопожарните прегради и техническите мероприятия да се съобразят с планираните в съседните горски стопанства.

4.3. Други мерки и мероприятия

На горските автомобилни пътища, преминаващи през горски територии с висока пожарна опасност, да се предвидят бариери за ограничаване на достъпа през пожароопасния сезон.

Да се предвидят необходимия брой табели с противопожарно съдържание.

Да се предвидят местата за палене на огън в горските територии.

Да се определят местата за устройване на противопожарни депа и се определи необходимия инвентар.

Да се определят места за кацане на авиационна техника.

4.4. Съдържание на плана

Наличните и проектираните мерки и мероприятия за опазване на горските територии от пожари да се отразят върху горскостопанската карта и да се посочат в табличен вид.

Планираните мерки и мероприятия за опазване на горските територии от пожари да бъдат в съответствие с изискванията на и да се проектират със съдействието на Районна служба „Пожарна безопасност и защита на населението“ гр. Нова Загора. Един комплект от картите на плана за мерките и мероприятията за опазване на горските територии от пожари да се предостави на съответната РС „ПБЗН“ и на Областната дирекция „Пожарна безопасност и защита на населението“ гр. Сливен.

Планът да се изработи като отделна глава към записката на извършената инвентаризация, а към приложенията да се приложат карта на класовете на пожарна опасност и карта на мерките и мероприятията за опазване на горските територии от пожари.

Глава четвърта ИЗРАБОТВАНЕ НА ГОРСКОСТОПАНСКИ ПЛАН

1. Досегашно стопанисване

При изработвянето на горскостопанския план за ТП „Държавно горско стопанство Нова Загора“ е необходимо да се проследи историческото му развитие, да се укаже годината на възникването му и какви промени в

неговата площ са настъпили. Какви сгради, пътища и други спомагащи стопанисването на горите съоръжения са изградени, колко и какви специалисти са работили в стопанството и кои от тях са били негови ръководители.

При обзора за дейността на стопанството да се обърне внимание на изпълнението на предвидените в лесоустройствения проект от 2009 год. лесовъдски мероприятия в горските територии – държавна собственост. Каква картна основа и други материали са били използвани при картиране на горските територии на ТП Държавно горско стопанство „Нова Загора“; каква е била формата на стопанството; какъв размер на годишно ползване е бил възприет.

За изпълнение на предвидените в лесоустройствения проект горскостопански мероприятия да се изготви обстоен анализ на извършените залесявания, проведените сечи, добива на дървесина по видове сечи и сортименти, добив на недървесни горски продукти, и др., като се наблегне на следното:

1.1. Да се анализира изпълнението на предвидената почвоподготовка и проектираното залесяване, количеството на използваните при залесяването фиданки и произхода на семенния материал. Използваните при залесяването дървесни видове съответстват ли на проектираните в лесоустройствения проект и на типовете горски месторастения за всеки подотдел. Да се покажат схемите на залесяване, гъстотата на създадените култури и процента на прихващането им, установено с ежегодните инвентаризации. Да се оцени ефекта от извършените залесявания върху ограничаване на почвената ерозия.

Да се оцени ефекта от извършените залесявания, както и на изпълнението на техническите проекти за борба с ерозията, за опазване на горските територии от ерозията. Да се представи информация за наличните противоерозионни съоръжения и дейностите, както и ефекта от тях. При наличие на ерозионни процеси протичащи в горските територии, в горскостопанския план да се планират необходимите противоерозионни дейности в тях.

Да се направи оценка на състоянието на насажденията за семепроизводство, както и на работата по семейсьбирането.

1.2. Да се извърши обстоен анализ по видове отгледни сечи (осветление, прочистка, прореждане и пробирки) по отношение на тяхната интензивност и повтаряемост, методи на извършване, добитите сортименти и площ на изпълнение за цялото стопанство и отделно по насаждения. Тяхното изпълнение довело ли е до подобряване състоянието на насажденията и на сортиментната им структура.

1.3. Да се даде подробна оценка по провеждането на възобновителни сечи в издънковите гори за превръщане във високостъблени. Осигурен ли е достатъчно и надежден подраст при отделните фази на сечите с естествено възобновяване. Ако се установи извършване на

възобновителни сечи в насаждения неопределени с лесоустройствения проект да се покажат причините за това. Да се прецени до колко точно са изпълняване технологичните планове и дали са опазени подраста и залесените фиданки при дърводобива.

Да се установи площта на невъзобновените сечища и разтроените гори, ако има такива, като се посочат причините за това им състояние.

Да се оцени работата по събирането и оползотворяването на сухата и паднала маса, при провеждането на санитарни сечи.

При анализът по изпълнението на възобновителните и отгледните сечи да се направи оценка, доколко проведените лесовъдски мероприятия са спомогнали за повишаване на защитните и специални функции на горите.

1.4. Да се анализират добивите по основни групи сортименти, видове сечи и дървесни видове, като се съпоставят с тези, предвидени по лесоустройствен проект. Да се коментират разликите и породилите ги причини. Извършеният анализ да се има предвид при залагане на временни пробни площи за установяване на сортиментната структура на добивите по видове сечи и основни групи сортименти.

1.5. Да се проучат и опишат добитите недървесни горски продукти и да се прецени какво място заемат те в икономическите резултати от работата на стопанството.

1.6. Да се анализира изпълнението на проектираните мерки и мероприятия за опазване на горските територии от пожари и ефекта от тяхното реализиране за повишаване на противопожарната устойчивост на горите в района на стопанството.

1.7. Да се оцени санитарното състояние на насажденията, тяхната устойчивост на вредители, болести и природни бедствия. Да се даде тяхното появяване и разпространение в динамика, и се оцени ефективността от проведената с тях борба.

Да се посочи броят на нарушенията в горските територии – държавна собственост, проблемите по охраната на горите и взетите мерки за намаляване на нарушенията по Закона за горите, Закона за защитените територии и Закона за лова и опазване на дивеча.

1.8. Да се даде оценка за ефективността от делението на стопанството по охранителни участъци, и дали това е спомогнало за по добра охрана, стопанисване и управление на горите.

1.9. Да се даде информация по извършеното сградно и пътно строителство, като се даде оценка от ефективността от използването на изградените съоръжения.

1.10. Да се направи икономически анализ на вложените при стопанисването, ползването, защитата и опазването на горите средства, и да се сравнят с получените от дейността на стопанството приходи.

За извършване на горните анализи, стопанството, като инвеститор на горскостопанския план, ще предостави на изпълнителя необходимите данни, таблици и справки за досегашното стопанисване.

В докладната записка за приемане на горскостопанския план да се представи информация за досегашното стопанисване на горските територии - държавна собственост.

2. Разделяне на стопанството на участъци

С лесоустройствения проект от 2009 год. в стопанството са били обособени два горскостопански участъка, „Нова Загора - запад“, с обща площ 6 640.8 ха и „Нова Загора - изток“, с обща площ 5 103.4 ха.

С настоящото задание се предлага да се запазят съществуващите горскостопански участъци.

3. Стопански класове, цел на стопанисване и турнуси на сеч

Предвид особените функции на гората като природен ресурс, стопанисването на гората да се насочи към запазване на естествения ѝ облик, към подобряване на нейната устойчивост и санитарно състояние и към възстановяване на засегнатите от пожари, вредители и болести насаждения.

Предлага се да се обособят следните примерни условни стопански класове:

3.1. Стопански клас Бялборови култури

Целта на стопанския клас е запазване и разширяване на специфичните функции на горите, както и производство и добив и на едра строителна дървесина с диаметър на тънкия край над 18 см. при ориентировъчен турнус на сеч 60 год. и защита на почвата от ерозия.

При установяване на значителни повреди по културите, същите да се стопанисват при турнуси на сеч, съобразно Указанията за стопанисване на иглолистните култури извън естествения им район на разпространение и решенията на националното съвещание „Перспективи и насоки за стопанисване на изкуствено създадените иглолистни гори“, проведено на 28 и 29.01.16 год. в района на гр. Кюстендил.

При предходната инвентаризация целта на стопанисване и турнусът на сеч са били същите.

3.2. Стопански клас Черборови култури

Целта на стопанския клас е запазване и разширяване на специфичните функции на горите, както и производство и добив и на едра строителна дървесина с диаметър на тънкия край над 18 см. при ориентировъчен турнус на сеч 80 год. и защита на почвата от ерозия.

При установяване на значителни повреди по културите, същите да се

стопанисват при турнуси на сеч, съобразно Указанията за стопанисване на иглолистните култури извън естествения им район на разпространение и решенията на националното съвещание „Перспективи и насоки за стопанисване на изкуствено създадените иглолистни гори“, проведено на 28 и 29.01.16 год. в района на гр. Кюстендил.

При предходната инвентаризация целта на стопанисване и турнусът на сеч са били същите.

3.3. Иглолистно-широколистен средно и нискобонитетен стопански клас

Целта на стопанския клас е запазване и разширяване на специфичните функции на горите, трансформация на насажденията, както и производство и добив и на едра строителна дървесина с диаметър на тънкия край над 18 см. при турнус на сеч 80 год. и защита на почвата от ерозия.

При установяване на значителни повреди по иглолистните видове, същите да се стопанисват при турнуси на сеч, съобразно Указанията за стопанисване на иглолистните култури извън естествения им район на разпространение и решенията на националното съвещание „Перспективи и насоки за стопанисване на изкуствено създадените иглолистни гори“, проведено на 28 и 29.01.16 год. в района на гр. Кюстендил, но при турнуси на сеч не по-ниски от предвидените за широколистните дървесни видове.

3.4. Широколистен високостъблен стопански клас

Целта на стопанския клас е запазване и разширяване на специфичните функции на горите, както и производство и добив на едра строителна дървесина с диаметър на тънкия край над 18 см. при турнус на сеч 120 год. за дъбовете, 100 год. за габъра, цера и червения дъб, 90 год. за сребролистната липа и ясена, 60 год. за брезата и 20 год. за тополите.

При предходната инвентаризация целта на стопанисване и турнусът на сеч са били същите.

3.5. Дъбов средно и нискобонитетен стопански клас за превръщане

Целта на стопанския клас е запазване и разширяване на специфичните функции на горите, както и превръщане на издънковите насаждения във високостъблени, а целта на производство е добив на средна строителна дървесина при турнус на сеч 55 год. за средно и нискобонитетните насаждения и добив на едра строителна дървесина с диаметър на тънкия край над 18 см. при турнус на сеч 80 год. за високобонитетните насаждения.

При предходната инвентаризация целта на стопанисване е била

същата, а турнусът на сеч е бил 50 год.

3.6. Смесен средно и нискобонитетен стопански клас за превръщане

Целта на стопанския клас е запазване и разширяване на специфичните функции на горите, както и превръщане на издънковите насаждения във високостъблени, а целта на производство е добив на средна строителна дървесина при турнус на сеч 55 год. за средно и нискобонитетните насаждения и добив на едра строителна дървесина с диаметър на тънкия край над 18 см. при турнус на сеч 80 год. за високобонитетните насаждения.

При предходната инвентаризация целта на стопанисване е била същата, а турнусът на сеч е бил 50 год.

3.7. Келявгабъров стопански клас

Целта на стопанския клас е запазване и разширяване на специфичните функции на горите, запазване и поддържане на жизнеността им, тяхното издънково възобновяване, както и производство и добив на дребна строителна дървесина и дърва за огрев при турнус на сеч 40 год.

При предходната инвентаризация целта на стопанисване и турнусът на сеч са били същите.

3.8. Акациев стопански клас

Целта на стопанския клас е запазване и разширяване на специфичните функции на горите, защита на почвата от ерозия, тяхното издънково възобновяване, както и производство и добив на средна строителна дървесина с диаметър на тънкия край над 8 см. при турнус на сеч 20 год.

При предходната инвентаризация целта на стопанисване и турнусът на сеч са били същите.

4. Планиране на горскостопанските мероприятия

При определяне на насажденията за провеждане на възобновителните сечи и при планирането на отгледните сечи да се имат предвид Наредба № 18 / 07.10.15 год. за инвентаризация и планиране в горските територии, Наредбата за сечите и утвърдените режими за стопанисване на горските типове местообитания.

Размерът на годишното ползване от възобновителни сечи да се определи съобразно състоянието на насажденията и да представлява сбор на предвидената за отсичане маса от насажденията достигнали целевия среден диаметър.

В таксационните описания да се отрази предложението на автора на горскостопанския план по отношение на възможните възобновителни сечи, включващи основно краткосрочно-постепенни, групово-постепенни и постепенно-котловинни, като отделните фази се съобразяват с наличието и състоянието на естествен или изкуствен подраст.

Голи сечи с последващо издънково възобновяване да се проектират в тополовите, акациевите и келявогабървите насаждения.

Във възобновителните участъци да се предвидят мероприятия за опазване на подраста, чрез проектиране на прокари, ограничаване на пашата, ограждане и др.

В младите, средновъзрастни и дозряващи насаждения и култури да се планират отгледни сечи с интензивност и повторемост съобразно, пълнотата, бонитета и състоянието им. Когато определената в тези насаждения пълнота по метода на Битерлих надхвърля 1.0, сечите да се извършват двукратно през десетилетието, с еднаква интензивност.

Планираните осветления, осветления на подраста и изсичане на подлеса от нежелани дървесни и храстови видове да се предвиждат най-малко двукратно.

Отгледни сечи в гъстите групи да се планират само при неравномерност в пълнотата на насажденията.

В засегнатите от различни по вид, степен и процент на повредите дървостои да се планират санитарни и принудителни сечи с интензивност съобразно състоянието на насаждения.

При сортиментиране на добивите от възобновителни сечи, да се отчитат и добивите от насажденията с влошена сортиментна структура.

При сортиментиране на добивите от отгледни сечи в насаждения, в които процента на съхнене и повреждане е по-малък от интензивността на проектираната сеч, да се отчитат и добивите, които ще бъдат с влошена сортиментна структура.

Селекционните сечи в насажденията за семепроизводство да се проектират съвместно с Горска семеконтролна станция гр. Пловдив и да се определи обема на ползваната дървесина.

В отделна таблица към записката на плана да се покажат добивите по дървесни видове от проектираните противопожарни и ловностопански мероприятия, от насажденията във временно недостъпните басейни, както и за тези извън тях.

В таксационните описания на работния проект на горскостопанския план за проектираните горскостопански мероприятия да се посочат и добивите през ревизионния период за всеки подотдел по обем и по дървесни видове.

Към записката на плана да се приложи списък на насажденията, които няма да се стопанисват по Закона за горите.

Дървесните видове за залесяване да се определят съгласно установените типове месторастения, като се отчетат техните специфични

биологични изисквания. При бъдещите залесявания да се обърне внимание на използването на горскоплодни и спътниците на основните дървесни видове. Начините за почвоподготовка и залесяване, и гъстотата и схемите на горските култури да се определят съгласно Наредба №2 / 07.02.2013 година за условията и реда за залесяване на горски територии и земеделски земи, използвани за създаване на специални защитни и стопански гори и на гори в защитени територии, инвентаризация на създадените култури, тяхното отчитане и регистриране.

При разработването на горскостопанския план да се проектират и следните допълнителни мероприятия:

-паша на домашни животни, съобразно състоянието на насажденията и социално-икономическите условия в района на стопанството;

-добив на сено, билки, гъби, горски плодове и др., съобразно възможностите на горския фонд и добивите през изминалия ревизионен период;

-пътно и сградно строителство, с оглед изпълнението на предстоящите горскостопански работи през следващия ревизионен период.

Към горскостопанския план да се разработи отделна глава "Лечебни растения", като се опишат основните защитени и лечебни растения, техните обитания и възможен добив.

В резултат на извършеното проучване за санитарното състояние на горите, да се проектират и съответните мероприятия за борба с вредители и болести. Да се вземе под внимание динамиката на тяхното развитие, като се ползват резултатите от досегашното лесопатологично обследване на стопанството.

Във връзка с чл. 31, ал. 1 от Закона за биологичното разнообразие, за оценка за съвместимостта на планове, програми, проекти и инвестиционни предложения, които не са непосредствено свързани или необходими за управлението на защитените зони по чл. 3, ал. 1, т. 1 от Закона за биологичното разнообразие, и които поотделно или във взаимодействие с други планове, програми, проекти и инвестиционни предложения могат да окажат отрицателно въздействие върху защитените зони по чл. 3, ал. 1, т. 1 от Закона за биологичното разнообразие, към горскостопанския план да се разработи отделна глава „Защитени зони“, което да съдържа записка с основните характеристики на зоните (площ, климатична, петрографска, почвена и др. характеристика на района, анализ и справка в табличен вид за проектираните залесявания по дървесни видове, проектираните възобновителни и отгледни сечи по дървесни видове, сегашен състав на насажденията и видове, подходящи за месторастенето в засегнатата от зоните по чл. 3, ал. 1, т. 1 от Закона за биологичното разнообразие площ, разпределението на засегнатата от зоните по чл. 3, ал. 1, т. 1 от Закона за биологичното разнообразие площ по дървесни видове преди и след

изпълнението на проектираните лесовъдски мероприятия, предвидени в плана, данни от таксация на дивеча и перспективите за достигане на оптималните дивечови запаси за основния и съпътстващи видове дивеч, съгласно ловностопанския план, проектираните мерки и мероприятия за опазване на горските територии от пожари (бариерни и лесокултурни прегради, минерализовани ивици и път за противопожарна техника) и ловностопански (дивечови сечища и просеки) мероприятия.

За идентифициране на насажденията да се използва номенклатурата на кодовете от „Ръководство за определяне на местообитанията от европейска значимост в България“, като същите се записват в полето за определяне на категорията „защитни и рекреационни гори, и гори в защитени територии“, и при категоризиране на горите, същите да имат тежест след защитените територии.

При наличие на информация, да се опишат и защитените зони по Закона за биологичното разнообразие и защитените територии по Закона за защитените територии и в земеделските територии.

Да се разработи и глава за еколого - икономическия ефект от горскостопанското планиране.

В плана да се направи анализ на икономическия ефект от изпълнението на предвидените в него мероприятия.

6. Съдържание на горскостопанския план

Горскостопанският план на ТП Държавно горско стопанство „Нова Загора“ да се разработи както следва:

Том I. Обяснителна записка на плана.

Том II. Приложения към записката - таблици за таксационна характеристика, протоколи, списъци, ведомост за противопожарните дялове (извадка от инвентаризацията) и др.

Том III. Извадка от плана за мерките и мероприятията за опазване на горските територии от пожари, вкл. и карти в М 1: 25 000.

Том IV и следващи - таксационни описания с отразени насоки на стопанисване и предложението на проектантите за горскостопански мероприятия.

Към том I и II да се приложат:

- карта на типовете горски месторастения в подходящ мащаб,
- карта на видовете гора в подходящ мащаб;
- карта на местообитанията от европейска значимост в България,
- почвена карта в подходящ мащаб;
- петрографска карта в подходящ мащаб;
- карта на землищата в подходящ мащаб,
- карта на картните листове в подходящ мащаб;
- карта на санитарното състояние на гората в подходящ мащаб,
- карта на горските територии със защитни и специални функции в

подходящ мащаб,

-карта с насоките на стопанисване от горскостопанския план за ТП „Държавно горско стопанство Нова Загора“ - М 1:10 000,

-карта по видове собственост с нанесени имотни граници за ТП „Държавно горско стопанство Нова Загора“ - М 1:10 000, като за номерация на имотите се използват последните две цифри на съответния имот.

-карта на проектираните мерки и мероприятия за опазване на горските територии от пожари - М 1: 25 000,

-баланс на горските територии - 1-7 ГФ, вкл. и по видове гори, по собственост и по общини.

-предложение за строителство на пътища;

-предложение за сградостроителство;

-ведомост за противопожарните дялови (извадка от инвентаризацията).

Горскостопанският план да се разработи в четири екземпляра записка - по един за ТП „Държавно горско стопанство Нова Загора“, Югоизточно държавно предприятие гр. Сливен, Регионална дирекция на горите Сливен и Изпълнителна агенция по горите, и работен проект за сечите и залесяванията и комплект карти в два екземпляра - по един за ТП „Държавно горско стопанство Нова Загора“ и Югоизточно държавно предприятие гр. Сливен.

Структурата, номенклатурите и формата на цифровата графичната и атрибутивна база данни от инвентаризацията на горските територии да са съобразени с файловия формат, предвиден в Наредба № 20 / 18.11.16 год. за съдържанието, условията и реда за създаването и поддържането на горскостопанските карти, и да се представят на възложителя и на магнитен носител, придружен с програмния продукт за работа с нея.

7. Срокове за проектиране

Горскостопанският план на ТП „Държавно горско стопанство Нова Загора“ да се разработи при едноетапно проектиране в следните указателни срокове:

1. Теренно - проучвателни работи - май-октомври 2018 год.

2. Камерална работа и представяне плана за приемане от възложителя - октомври 2018 - април 2019 год.

3. При представяне на плана на възложителя, същият се предоставя и в цифров вид.

4. Представяне плана на инвеститора с всички приложения - в 30 дневен срок от получаване протокола от експертния технико-икономически съвет при Изпълнителна агенция по горите за приемане на плана и протокола от проведеното за тази цел съвещание в района на стопанството.

ОБЕМ И СТОЙНОСТ НА ИНВЕНТАРИЗАЦИЯТА И ПРОЕКТАНТСКИТЕ РАБОТИ

Инвентаризацията на горските територии да се извърши върху 12 444.0 ха, а горскостопанският план за горските територии-държавна собственост да се изработи върху 11 021.0 ха. Ловностопанският план да се изработи върху площ от 82 889.9 ха, от която 12 444.0 ха са горски територии, а 70 445.9ха са земеделски територии. Стойността на проектантския хонорар, изчислен по съгласно заповед на изпълнителния директор на Изпълнителна агенция по горите, възлиза на 200 516.19лв. без ДДС общо за горските територии върху територията на стопанството.

В тази сума е включена и цената за ловностопанско планиране, която е 43 512.17 лв. без ДДС.

Инвеститор на инвентаризацията, ловностопанския план и на плана за дейностите по опазване на горските територии от пожари е Изпълнителна агенция по горите, а ТП Държавно горско стопанство „Нова Загора“ - за горскостопанския план.

Приложение №1

СПИСЪК

на насажденията, чийто запас ще се определя
чрез пълно клупиране

Стопански клас Широколистни високостъблени

С пълнота от 0.1 до 0.5 - отдели и подотдели: №№20 з; 172 и; 173 х; 173 я; с площ 4.2 ха.

С пълнота 0.6 до 1.0 - отдели и подотдели: №№ 20 и; 143 л,м; 173 ц,ш,щ,а1; с площ 9.9 ха.

Обща площ за пълно клупиране 14.1 ха.

Приложение № 3. Техническо предложение за изпълнение на поръчката

ДО
ДИРЕКТОРА НА
РЕГИОНАЛНА ДИРЕКЦИЯ ПО ГОРИТЕ СЛИВЕН

ТЕХНИЧЕСКО ПРЕДЛОЖЕНИЕ ЗА ИЗПЪЛНЕНИЕ НА ПОРЪЧКАТА

От ПРИЗМА ИНФО ЕООД ЕИК/БУЛСТАТ 175256210
(наименование на участника)
със седалище София и адрес на управление ж.к. Надежда, бл. 257, ап.88
представявано от Божидар Павлов Стойков в качеството на управител
(трите имена на представляващия) (длъжност или друго качество)
данни по документ за самоличност Чл. 2 от ЗЗЛД
(вид и номер на документ за самоличност, дата, орган и място на издаването)
тел. 0886435525 факс _____ ел.-поща prizmainfo.bg@gmail.com

УВАЖАЕМИ ГОСПОДИН ДИРЕКТОР,

Съгласно публикувано в профила на купувача на Регионална дирекция по горите Сливен, с което се оповестява откриването на процедура за възлагане на обществена поръчка с предмет: „Извършване на инвентаризация на горските територии и изработване на горскостопански карти, план за ловностопанските дейности, план за дейностите по опазване на горските територии от пожари и горскостопански план за горските територии – държавна собственост в района на дейност на „Държавно горско стопанство Нова Загора”, ТП на „ЮИДП” ДП”, открита с Решение № ПО-05-1664/20.12.2017 г. на директора на РДГ Сливен и след като се запознах с условията за участие, съгласно одобрената документация, приемам да изпълня обществената поръчка, съгласно изискванията на Възложителя и предоставям на вниманието Ви, следното предложение за изпълнение на поръчката:

Призма инфо” ЕООД ще обезпечи техническото и качествено изпълнение на дейностите по обществената поръчка с професионален подход, който включва:

- Осигуряване на висококвалифициран и опитен екип. Ръководителя на екипа, отговорника по качеството, GIS експерта, експерта по лова и лесоинженерите са водещи експерти в своите области, с голям опит.
- Високотехнологичен подход, включващ всички най-нови технически средства и технологии. Ние ще използваме софтуерни продукти, които са новост в горското планиране и са най добрите в момента. При необходимост ще възложим аерофото заснемане на части от територията с висока резолюция – 0.25/0.50 см./пиксел. Фирмата е водеща в използването на GPS технологиите при теренни работи.
- Ние ще приложим “Система за управление на дейностите”, която включва писменни инструкции, като отделни приложения, процедури за възлагане, изпълнение и отчетност, процедури за комуникация и съхранение на документи.

Чл. 2 от 33ЛД

Чл. 2 от 33ЛД

Чл. 2 от 33ЛД

Чл. 2 от 33ЛД

- Предвиждаме провеждането на два семинара тип "Екипно изграждане", на които ще бъдат поканени водещи лектори по таксация, биоразнообразие, както и представители на възложителя.
- Част от софтуерната технология ще бъде внедрена в ТП ДГС "Нова Загора", ще бъдат обучени негови служители и ще се създадат предпоставки за активна комуникация по инвентаризацията и планирането във всички етапи от изработването им, а също и необходимата информация на възложителя за контрол.
- Ще приложим тристепенен вътрешен контрол с проверка на съответствия на предадените работи по отношение на техническо съдържание, пълнота, качество. Ще се прилагат няколко софтуерни теста за пълнота и формално съответствие на данните, включително автоматична проверка за видовете собственост.

/Кандидатът описва в свободен текст, правилата и/или системите за вътрешен контрол, които ще прилага, за да осигури качествено изпълнение на поръчката./

1. Запознат/и съм/сме и приемам/ме изцяло предоставената документация за участие в обявената процедура за възлагане на обществена поръчка. Ние предлагаме да изпълним без резерви и ограничения, в съответствие с условията на документацията дейностите по предмета на обществената поръчка.

2. Съгласен/и съм/сме да изпълня/изпълним поръчката в срок не по-късно от **31.12.2019 г.**

3. Заявявам/ме, че ще изпълня/им поръчката в съответствие с всички нормативни изисквания за този вид дейност, както и в съответствие с изискванията на възложителя.

4. В случай, че бъда/бъдем определен/и за изпълнител, с който ще бъде сключен договор, ще представим всички документи, необходими за подписването му, съгласно документацията за участие.

5. Към настоящото техническо предложение прилагам документите по чл. 39, ал. 3, т. 1 от ЗОП, както следва:

а) Декларация по чл. 39, ал. 3, т. 1, буква „в“ от ППЗОП за съгласие с клаузите на приложения проект на договор - Приложение № 4;

б) Декларация по чл. 39, ал. 3, т. 1, буква „г“ от ППЗОП за срока на валидност на офертата - Приложение № 5.;

в) Декларация по чл. 39, ал. 3, т. 1, буква „д“ от ППЗОП, че при изготвяне на офертата са спазени задълженията, свързани с данъци и осигуровки, опазване на околната среда, закрила на заетостта и условията на труд - Приложение № 6;

Декларациите по т. 5 са неразделна част от Техническото предложение за изпълнение на поръчката.

Наименование на участника

ПРИЗМА ИНФО ЕООД

Дата

15. 01. 2018 г.

Представяващ/упълномощено лице
(име и фамилия)

Божидар Стойков

Подпис
(печат)

Чл. 2 от ЗЗЛД



Чл. 2 от 33ЛД

Чл. 2 от 33ЛД

Чл. 2 от 33ЛД

Чл. 2 от 33ЛД

Приложение № 5. Декларация за срок на валидност на офертата

ДЕКЛАРАЦИЯ
по чл. 39, ал. 3, т. 1, буква „г“ от ППЗОП

Долуподписаният/ата Божидар Павлов Стойков ЕГН Чл. 2 от 33ЛД
(трето имена на декларатора)
данни по документ за самоличност Чл. 2 от 33ЛД ия
в качеството си на управител)
(длъжност на декларатора, напр. управител, член на УС, прокуриснт)
на ПРИЗМА ИНФО ЕООД ЕИК/БУЛСТАТ 175256210
(наименование на участника)

в съответствие с изискванията на възложителя при възлагане на обществена поръчка чрез открита процедура по ЗОП с предмет „Извършване на инвентаризация на горските територии и изработване на горскостопански карти, план за ловностопанските дейности, план за дейностите по опазване на горските територии от пожари и горскостопански план за горските територии – държавна собственост в района на дейност на „Държавно горско стопанство Нова Загора“, ТП на „ЮИДП“ ДП”:

ДЕКЛАРИРАМ, че:

Сме съгласни валидността на нашата оферта да бъде до **1 май 2018 г.**

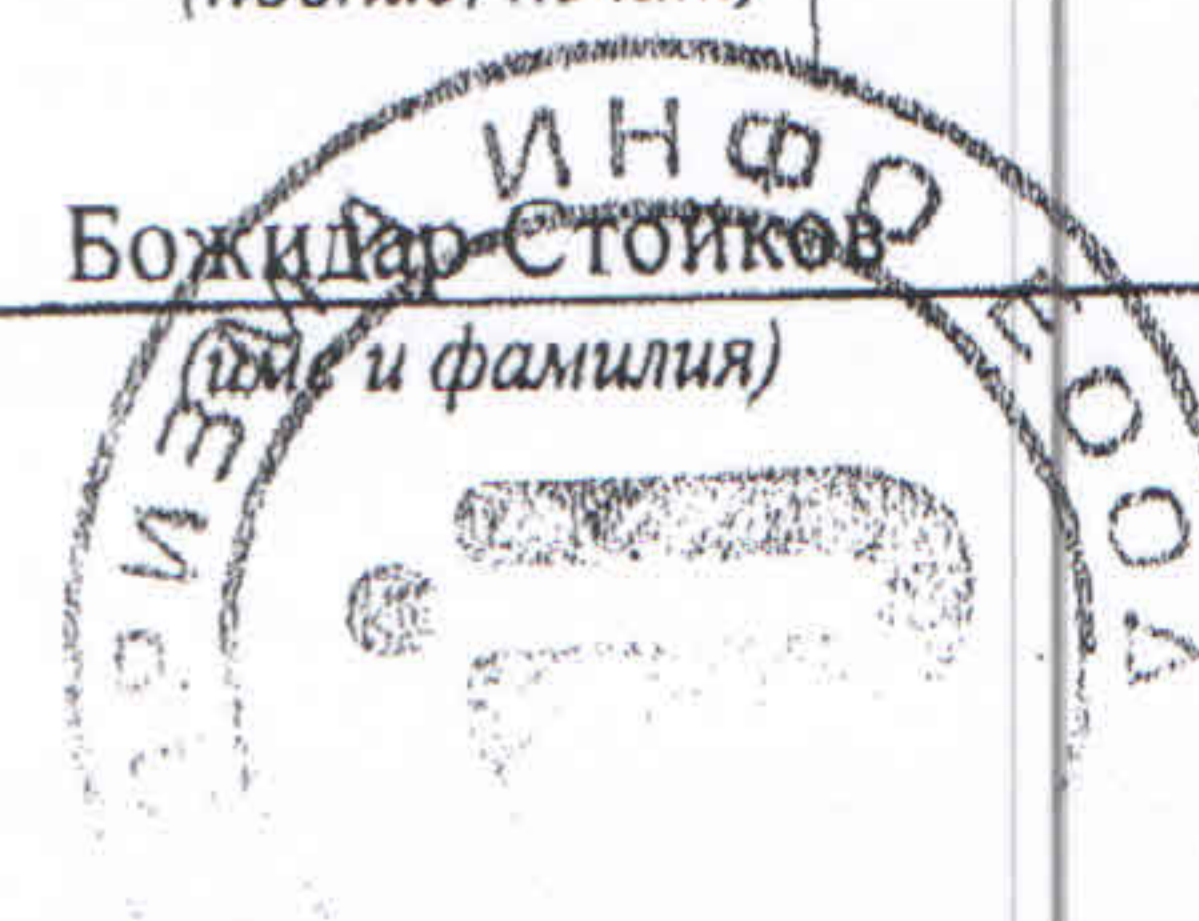
Настоящата декларация е неразделна част от техническото предложение за изпълнение на поръчката.

Известно ми е, че за неверни данни по настоящата декларация нося отговорност по чл. 313 от Наказателния кодекс.

ДАТА: 15. 01. 2018 г.

ДЕКЛАРАТОР:

Чл. 2 от 33ЛД

(подпис, печат)
Божидар Стойков
(име и фамилия)


Приложение № 6. Декларация по чл. 39, ал. 3, т. 1, буква „д“ от ППЗОП, че при изготвяне на офертата са спазени задълженията, свързани с данъци и осигуровки, опазване на околната среда, закрила на заетостта и условията на труд

ДЕКЛАРАЦИЯ
по чл. 39, ал. 3, т. 1, буква „д“ от ППЗОП

Долуподписаният/ата Божидар Павлов Стойков ЕГГ **Чл. 2 от ЗЗЛД**
(трите и
данни по документ за самоличност л. **Чл. 2 от ЗЗЛД** рия
(и) то)
в качеството си на управител
(длъжност на декларатора, напр. управител, член на УС, прокурисл)
на ПРИЗМА ИНФО ЕООД ЕИК/БУЛСТАТ 175256210
(наименование на участника)

в съответствие с изискванията на възложителя при възлагане на обществена поръчка чрез открита процедура по ЗОП с предмет: „Извършване на инвентаризация на горските територии и изработване на горскостопански карти, план за ловностопанските дейности, план за дейностите по опазване на горските територии от пожари и горскостопански план за горските територии – държавна собственост в района на дейност на „Държавно горско стопанство Нова Загора”, ТП на „ЮИДП” ДП”

ДЕКЛАРИРАМ, че:

При изготвяне на офертата са спазени задълженията, свързани с данъци и осигуровки, опазване на околната среда, закрила на заетостта и условията на труд.

Настоящата декларация е неразделна част от техническото предложение за изпълнение на поръчката.


Известна ми е наказателната отговорност по чл. 313 от Наказателния кодекс за деклариране на неверни обстоятелства.

Чл. 2 от ЗЗЛД

ДАТА: 15. 01. 2018 г.

ДЕКЛАРАТОР:

Божидар Стойков
(подпис, печат)
(име и фамилия)



Приложение № 7 Ценово предложение - поставя се в отделен запечатан непрозрачен плик с надпис „Предлагани ценови параметри“

ЦЕНОВО ПРЕДЛОЖЕНИЕ

От ПРИЗМА ИНФО ЕООД ЕИК/БУЛСТАТ 175256210
(наименование на участника)
 със седалище София и адрес на управление ж.к. Надежда, бл. 257, ап. 88
 представлявано от Божидар Павлов Стойков в качеството на управител
(трите имена на предст друго качество)
 данни по документ за самоличност _____ **Чл. 2 от ЗЗЛД** _____ ия
(вид издаването)
 тел. 0886435525 факс _____ ел.-поща prizmainfo.bg@gmail.com

УВАЖАЕМИ ГОСПОДИН ДИРЕКТОР,

1. С настоящото във връзка с Ваше Решение № ПО-05-1664/20.12.2017 г. за откриване на процедура по реда на ЗОП за обществена поръчка с предмет „Извършване на инвентаризация на горските територии и изработване на горскостопански карти, план за ловностопанските дейности, план за дейностите по опазване на горските територии от пожари и горскостопански план за горските територии – държавна собственост в района на дейност на „Държавно горско стопанство Нова Загора“, ТП на „ЮИДП“ ДП“, Ви представяме нашата ценова оферта:

Вид дейност	Предлагана единична цена за 1 ха, в лв. без ДДС. /цифром и словом/	Количество	Обща стойност, лв. без ДДС /цифром и словом/
1. Извършване на инвентаризация на горските територии, изработване на горскостопански карти, план за ловностопанските дейности и план за дейностите по опазване на горските територии от пожари	9,80 Девет лева и осемдесет стотинки	12444 ха	121951,20 Сто двадесет и една хиляди деветстотин петдесет и един лев и двадесет стотинки
2. Изработване на горскостопански план за горските територии – държавна собственост	3,70 Три лева и седемдесет стотинки	11022 ха	40781,40 Четиридесет хиляди седемстотин осемдесет и една хиляди

Обща стойност:	162732,60 Сто шестдесет и две хиляди седемстотин тридесет и два лева и шестдесет стотинки
----------------	--

2. При така предложените от нас условия, в нашето ценово предложение сме включили всички разходи, свързани с качествено изпълнение на предмета на обществената поръчка в описания вид и обхват.

3. Плащането на Цената за изпълнение на договора се извършва при условията на проекта на договор.

Наименование на участника

ПРИЗМА ИНФО ЕООД

Дата


15. 01. 2018 г.

Законен представител/упълномощено лице
(име и фамилия)

Божидар Стойков

Подпис
(печат)

Чл. 2 от ЗЗЛД



Забележка:

1. Цифрите се изписват с точност до втория знак след десетичната запетая.
2. При несъответствие между посочените общи стойности и сумата, която се получава при умножаване на предлаганата цена за 1 ха по конкретното количество хектари, за действително предложена се счита цената за 1 ха.
3. При разлика между изписването на цените с цифри и думи за вярно се приема изписаното с думи.

REGISTRATION NO. 175256210
NO 252502/20.04.18

ДЕКЛАРАЦИЯ-СПИСЪК

на служителите/експертите, които участникът ще използва за изпълнение на обществената поръчка

Долуподписаният/ата/

Божидар Павлов Стойков
/собствено бащино фамилно име /

представляващ **ПРИЗМА ИНФО ЕООД**

/наименование на юридическото лице, физическото лице и вид на търговеца/

в качеството си на: **управител**

тел./факс 0886435525, регистриран/вписан в Търговския регистър при Агенция по вписванията с ЕИК/БУЛСТАТ 175256210

- участник в процедура за възлагане на обществена поръчка с предмет:

Открита процедура за извършване на услуга с предмет: „Извършване на инвентаризация на горските територии и изработване на горскостопански карти, план за ловностопанските дейности, план за дейностите по опазване на горските територии от пожари и горскостопански план за горските територии – държавна собственост в района на дейност на „Държавно горско стопанство Нова Загора”, ТП на „ЮИДП” ДП”

, декларирам:

1. Ръководните служители/експертите, с които предлагаме да изпълним обществената поръчка в съответствие с изискванията на възложителя, са:

Служител/експерт (трите имена)	Образование (степен, спец., № на диплома, учебно заведение)	Проф. Квалиф. (напр. година на придобиване, № на издадения документ)	Професионален опит в областта на (месторабота, период, длъжност, основни функции)
Чл. 2 от ЗЗЛД	магистър – горско стопанство Специалист по качеството	№ 9077	Над 100 проекта

2. Be	ОВ	магистър – горско стопанство Ръководител обект.	№ 1595-1	2001–Черни Вит; 2002–Невестино; 2003–Карлово; 2004–Своге; 2005–Царево; 2006–Мездра; 2007–Витошко; 2008–Осогово; 2009–Първомай; 2010–Мазалат; 2011–Черни Вит; 2012–Росица; 2013–Лесидрен; 2014–Каракуз; 2015–Белоградчик; 2016–Дупница; 2017–Сандански 2007-2017 – ръководител, 11 обекта
3. E	ОВ	магистър – горско стопанство лесоинженер	№ 8620	Над 100 проекта
4. I	ев	магистър – горско стопанство ловоустроител	№ 9191	Екопроекти; План за управление на дива коза; 2013 – Лесидрен; 2014 – Каракуз; 2015 – Белоградчик; 2016 – Дупница; 2017 -Сандански
5. Л	ОВ	магистър – горско лесоинженер		2005–Кърджали; 2006–Троян; 2007–Витошко; 2008–Осогово; 2009–Първомай; 2010–Мазалат; 2011–Черни Вит; 2012–Росица; 2013–Лесидрен; 2014 –Каракуз; 2015 – Белоградчик; 2016 – Дупница; 2016–Дупница; 2017–Сандански
6. С	ев	магистър – горско стопанство лесоинженер	№ 2905-1	2003–Ардино; 2004–Своге; 2005–Кърджали; 2006–Троян; 2007–Витошко; 2008–Осогово; 2009–Първомай; 2010–Мазалат; 2011–Черни Вит; 2012–Росица; 2013–Лесидрен; 2014 –Каракуз; 2015 – Белоградчик; 2016 – Дупница; 2016–Дупница; 2017–Сандански
7. Д	ОВ	магистър – горско стопанство лесоинженер	№ 3909	2008–София; 2009–Пирдоп; 2010–Черни Лом; 2011–Панагюрище; 2012–Ивайловград; 2013–Лесидрен; 2014 –Каракуз; 2015 – Белоградчик; 2016 – Дупница; 2016–Дупница; 2017–Сандански

Чл. 2 от ЗЗЛД

Чл. 2 от ЗЗЛД

Чл. 2 от ЗЗЛД

8. Ев	Чл. 2 от ЗЗЛД	ОВ	магистър – горско стопанство лесоинженер	13121	1999-2008 – лесоустроител – Агролеспроект 2008-2015 – ДГС Хисар 2015 – Белоградчик; 2016 – Дупница; 2016–Дупница; 2017-Сандански	
9. Ст Васи			магистър – горско стопанство лесоинженер	11340	2013 – Свиленград 2014 – Каракуз; 2015 – Белоградчик; 2016 – Дупница; 2016–Дупница; 2017-Сандански	
10.С		з	магистър – горско стопанство лесоинженер	№ 5561	Частна лесовъдска практика; 2013 – Лесидрен; 2014 – Каракуз; 2015 – Белоградчик; 2016 – Дупница; 2016–Дупница; 2017-Сандански	
11. I Дже			магистър – горско стопанство лесоинженер	№ 7857	Изпълнение на ЛУП; Директор на ДГС Белица; Управление на общински гори; 2013 – Лесидрен; 2014 – Каракуз; 2016 – Дупница; 2016–Дупница; 2017-Сандански	
12. I			йков	магистър – геодезия	Удостоверение за правосп. - АГКК, номер 41	Над 100 проекта – карти, цифрови модели
13. /			йкова	магистър – геодезия	Измервания; граници на отдели	Енергопроект; 2013-Лесидрен; 2014 – Каракуз; 2015 – Белоградчик; 2016 – Дупница; 2016–Дупница; 2017-Сандански
14. I Дим	Чл. 2 от ЗЗЛД		магистър – геодезия	Измервания; граници на отдели	18 години – картография и ГИС	

2. През целия период на изпълнение на обществената поръчка, ако същата ни бъде възложена, ще осигурим участие на посочените по-горе служители/експерти.


ДАТА: 05.04.2018 г.

ДЕКЛАРАТОР:

Чл. 2 от ЗЗЛД

(подпис, печат)

Божидар Стойков
(име и фамилия)



110-05-2209/20.04.18

АВИЗО ПРЕВОДНО НАРЕЖДАНЕ



Номер на операцията / Operation number 9 6 3 В 1 0 0 1 8 1 0 8 Y K X 4		Дата и час на операцията / Operation date time 1 8 . 0 4 . 2 0 1 8 1 7 : 3 2 : 0 8	
Платете на - име на получателя / Beneficiary Name Р Д Г С Л И В Е Н			
IBAN на получателя / Beneficiary IBAN B G 1 7 U B B S 8 0 0 2 3 3 0 0 1 2 8 1 3 2		BIC на банката на получателя / Beneficiary Bank BIC U B B S B G S F	
При банка - име на банката на получателя / Bank Name О Б Е Д И Н Е Н А Б Ъ Л Г А Р С К А Б А Н К А		Вид плащане*** / Payment Type 0 0 0 0 0 0	
ПРЕВОДНО НАРЕЖДАНЕ за плащане от/към бюджета		Валута / Currency B G N	Сума / Amount 8 1 3 6 . 6 3
PAYMENT ORDER for Budget Payment			
Основание за плащане / Details of Payment Г а р а н ц и я з а и з п . н а д о г о в о р			
Още пояснения / Additional Details О П - И н в . и Г С П н а Д Г С Н о в а З а г о р а			
Вид док.* / Type 9	Номер на документа, по който се плаща/Number of Document		Дата на документа /Date
Период, за който се плаща / Period of Payment От дата / From Date		До дата / To Date	
Задължено лице - наименование на юридическото лице или трите имена на физическото лице/ Obligated Person - Legal Entity or Individual П Р И З М А И Н Ф О Е О О Д			
БУЛСТАТ на задълженото лице / BULSTAT 1 7 5 2 5 6 2 1 0	ЕГН на задълженото лице / Personal Number	ЛНЧ на задълженото лице / Personal ID	
Наредител - наименование на юридическото лице или трите имена на физическото лице / Customer П Р И З М А И Н Ф О Е О О Д			
IBAN на наредителя / Ordering Customer IBAN B G 6 5 U N C R 7 0 0 0 1 5 2 0 9 5 3 4 6 8		BIC на банката на наредителя / Customer Bank BIC U N C R B G S F	
При банка - име на банката на наредителя / Bank Name У Н И К Р Е Д И Т Б У Л Б А Н К А Д			
Платежна система / Payment System B I S E R A	Такси** / Taxes 2	Вид плащане*** / Payment Type	
Дата на регистрация / Payment system registration date 1 8 . 0 4 . 2 0 1 8		Номер на регистрация / Payment system registration number	
*Вид документ: 1 - декларация 2 - ревизионен акт 3 - наказ. постановление 4 - авансова вноска			
**Такси: 5 - парт. номер на имот 6 - постановление за принудително събиране 9 - други			
***Вид плащане - попълва се за сметки на администратори на приходи и на Централния бюджет 1 - за сметка на наредителя 2 - споделени (стандарт за местни преводи) 3 - за получателя			

Бянка

 Чл. 2 от ЗЗЛД