



Утвърждавам:





ИЗПЪЛНИТЕЛНА АГЕНЦИЯ ПО ГОРИТЕ
РЕГИОНАЛНА ДИРЕКЦИЯ ПО ГОРИТЕ СОФИЯ

ЮГОЗАПАДНО ДЪРЖАВНО ПРЕДПРИЯТИЕ БЛАГОЕВГРАД
ТП ДЪРЖАВНО ГОРСКО СТОПАНСТВО "САМОКОВ", ЗА ЧАСТТА НА ВЛЯТОТО ТП
ДГС "БОРОВЕЦ"
област СОФИЯ


ОБЩО ЗАДАНИЕ

за извършване на инвентаризация на горските територии, за
изработване на горскостопански план, на план за мерките и
мероприятията за защита на горските територии от пожари и
за изработване на
план за ловностопанските дейности за горските територии -
държавна собственост
в района на дейност на
ТП Държавно горско стопанство "САМОКОВ", ЗА ЧАСТТА НА
ВЛЯТОТО ТП ДГС "БОРОВЕЦ"


Изготвил:
/ доц. д-р Явор Порязов/
Октомври 2015 год.


Югозападно Държавно предприятие
"Министерство
на Земеделието
и горските
ресурси"
Директор:
/инж. Ал. Кростев/
ТП ДГС "БОРОВЕЦ"

ОДОБРЯВАМ:
ИНЖ. ТОНИ КРЪСТЕВ
ИЗП. ДИРЕКТОР НА ИАГ
София, год.



ПРОТОКОЛ

от заседание на експертен съвет при Изпълнителна агенция по горите

Днес, 01.02.2016 год., в изпълнение на заповед № 197 / 27.01.2015 год. на изпълнителния директор на Изпълнителна агенция по горите, се проведе заседание на експертния съвет със задача да разгледа заданията за извършване на инвентаризация на горските територии, изработване на горскостопански карти, план за ловностопанските дейности, плана за дейностите по опазване на горските територии от пожари и горскостопански план за държавните горски територии на ТП „Държавно горско стопанство Варна“, ТП „Държавно горско стопанство Широка лъка“, ТП „Държавно горско стопанство Пещера“, ТП „Държавно горско стопанство Дупница“ и ТП „Държавно горско стопанство Самоков“, за частта на влятото ТП „Държавно ловно стопанство Боровец“.

Заседанието се проведе под председателството на д-р инж. Ценко Ценов – директор на дирекция „Гори и лесовъдски дейности“ и с участието на:

инж. Румен Янкулов	- директор на дирекция „ЛС“
инж. Димитър Баталов	- директор на дирекция „ОГ“
инж. Валентин Чамбов	- и.д. директор на дирекция „ЛГТ“
инж. Илия Ангелов	- началник на отдел „ИГП“
инж. Димитър Бърдаров	- началник на отдел „ВСПЗГ“
инж. Спас Тодоров	- началник на отдел в МЗХ
инж. Любен Желев	- главен експерт в отдел „ИГП“
инж. Йордан Палигоров	- главен експерт в отдел „НГКДГ“
инж. Деян Стойнев	- главен експерт в отдел „ВСПЗГ“
инж. Емил Ракъджиев	- главен експерт в отдел „ВСПЗГ“
инж. Росен Райчев	- главен експерт в отдел „НГКДГ“
инж. Мартин Тодоров	- главен експерт в отдел „ИГП“
доц. Явор Порязов	- преподавател в ЛТУ

В заседанието взеха участие още:

инж. Веска Стойнева	- началник на отдел в СИДП Шумен
инж. Стоян Момов	- главен експерт в ЮЗДП Благоевград
инж. Асен Карабов	- експерт в ЮЦДП Смолян
инж. Здравка Дейкова	- зам.-директор на РДГ Варна
инж. Васил Пуров	- зам.-директор на РДГ Кюстендил
инж. Муса Али	- началник на отдел в РДГ Пазарджик
инж. Мариана Ланджева	- главен експерт в РДГ Пазарджик
инж. Марияна Маринова	- главен експерт в РДГ София
инж. Тодор Кушлев	- директор на ТП ДГС Широка лъка“
инж. Александър Кроснев	- директор на ТП ДГС Самоков“
инж. Иван Гърков	- директор на ТП ДГС Пещера“
инж. Иво Дамянов	- и.д. директор на ТП ДГС Дупница“
инж. Иван Иванов	- зам.- директор на ТП ДГС Варна“

инж. Мариана Терзиева
инж. Латинка Стоянова
инж. Богдан Богданов

- зам.-директор на ТП ДГС Борима”
- зам.-директор на ТП ДЛС Русалка”, гр. Априлци
- автор на задание

След станалите разисквания експертният съвет реши:

I. Приема заданието за извършване на инвентаризация на горските територии, изработване на горскостопански карти, план за ловностопанските дейности, плана за дейностите по опазване на горските територии от пожари и горскостопански план за държавните горски територии на ТП „Държавно горско стопанство Варна”, протокола за неговото приемане в Регионална дирекция по горите гр. Варна, без точка 4 от същия и със следните допълнения:

1. Съобразно решението на Министерски съвет, протокол № 6 / 11.02.15 год. от заседанието на Министерския съвет, лицата извършващи инвентаризация на горските територии, съвместно с ТП „Държавно горско стопанство Варна”, да подготвят списък на горските територии, предложени за определяне като защитни горски територии, които да бъдат категоризирани като защитни или специални горски територии, в зависимост от функциите, които изпълняват.

2. В табличен вид да се представят резултатите от пролетните таксации на дивеча за последните 10 години.

3. При необходимост да се планира обособяването на полигони за обучение на ловни кучета на територията на ловните сдружения.

4. Основният и съпътстващите видове дивеч да се определят след проучването на местообитанията при теренните дейности.

5. За всеки ловностопански район да се изработят карти на планираните ловностопански мероприятия в $M = 1 : 25\ 000$.

6. Към ловностопанската площ да се включат площите на разсадниците и площта на защитената местност „Побитите камъни“. Територията на природен парк „Златни пясъци“ да се включи към ловностопанската площ, при положение че същата е включена в границите на ловностопанските райони с някои от цитираните заповеди на Министерство на земеделието и горите и Министерство на земеделието и храните, за обособяване границите на ловностопанските райони.

7. Да се изработи отделен свитък за частта от землището на с. Венелин, община Долни чифлик.

8. Турнусът на сеч за Церовия стопански клас за превръщане да се определи на 55 год., а на Липовия стопански клас да се определи на 90 год.

II. Приема заданието за извършване на инвентаризация на горските територии, изработване на горскостопански карти, план за ловностопанските дейности, плана за

дейностите по опазване на горските територии от пожари и горскостопански план за държавните горски територии на ТП „Държавно горско стопанство Широка лъка”, протокола за неговото приемане в Регионална дирекция по горите гр. Смолян и със следните допълнения:

1. Съобразно решението на Министерски съвет, протокол № 6 / 11.02.15 год. от заседанието на Министерския съвет, лицата извършващи инвентаризация на горските територии, съвместно с ТП Държавно горско стопанство Широка лъка”, да подготвят списък на горските територии, предложени за определяне като защитни горски територии, които да бъдат категоризирани като защитни или специални горски територии, в зависимост от функциите, които изпълняват.

2. В табличен вид да се представят резултатите от пролетните таксации на дивеча за последните 10 години.

3. За всеки ловностопански район да се изработят карти на планираните ловностопански мероприятия в $M = 1 : 25\,000$.

4. При необходимост да се планира обособяването на полигони за обучение на ловни кучета на територията на ловните сдружения.

5. Анализът за изпълнението на възобновителните сечи да се направи за всички видове гори, като се обърне особено внимание на изборните гори.

6. Да отпадне изискването в глава III, точка 2 „ловностопански мероприятия“ фуражната база да се проектира само върху площи от горските територии или върху земеделски територии държавна собственост.

7. Към увода на заданието да се добави изх. № на писмото, с което се изисква изработване на заданието и заповедта за обособяване на горската териториална единица.

8. Собствеността на горските територии да се представи съобразно Закона за горите.

9. Преди възлагане на дейността по инвентаризация, Изпълнителна агенция по горите да предостави на изпълнителя на дейностите актуална цифрова ортофотокарта и карта на възстановената собственост с регистрите към нея.

10. От текстовете на заданието да отпаднат тези от тях, които имат характер на указание за контрол и приемане на извършената работа по инвентаризация и планиране.

11. Да не се извършва проучване на мъртвата дървесина.

12. Формирането на Смърчовите стопански класове и определянето на турнусите на сеч в тях, да се съобразят със състоянието на отделните насаждения.

13. Горското стопанство да представи списък на „Горите във фаза на старост” от „Горите с висока консервационна стойност”.

III. Приема заданието за извършване на инвентаризация на горските територии,

изработване на горскостопански карти, план за ловностопанските дейности, плана за дейностите по опазване на горските територии от пожари и горскостопански план за държавните горски територии на ТП „Държавно горско стопанство Пещера”, без т. 1 от протокола за неговото приемане в Регионална дирекция по горите гр. Пазарджик от 19.01.16 год. и със следните допълнения:

1. Съобразно решението на Министерски съвет, протокол № 6 / 11.02.15 год. от заседанието на Министерския съвет, лицата извършващи инвентаризация на горските територии, съвместно с ТП „Държавно горско стопанство Пещера”, да подготвят списък на горските територии, предложени за определяне като защитни горски територии, които да бъдат категоризирани като защитни или специални горски територии, в зависимост от функциите, които изпълняват.

2. Към увода на заданието да се добави изх. № на писмото, с което се изисква изработване на заданието и заповедта за обособяване на горската териториална единица.

3. Собствеността на горските територии да се представи съобразно Закона за горите.

4. Преди възлагане на дейността по инвентаризация, Изпълнителна агенция по горите да предостави на изпълнителя на дейностите актуална цифрова ортофотокарта и карта на възстановената собственост с регистрите към нея.

5. От текстовете на заданието да отпаднат тези от тях, които имат характер на указание за контрол и приемане на извършената работа по инвентаризация и планиране.

6. При планиране на насока за стопанисване – възобновяване, да отпадне ограничението от 25 % за интензивността на възобновителните сечи.

7. Турнусът на средно и нискобонитетните насаждения за превръщане да се определи на 55 год.

8. При определяне на категорията „гори във фаза на старост” да се ползват легалното определение на понятието и официално приети методики за идентифициране.

9. При представяне на материалите от извършената инвентаризация на горските територии да се укаже и използваната класификация за определяне на видовете почви.

10. Анализът за изпълнението на възобновителните сечи да се направи за всички видове гори, като се обърне особено внимание на двуетажните насаждения.

11. Планът за ловностопанските дейности за земеделските територии, да се разработи върху картата на възстановената собственост и/или кадастралната карта.

12. За всеки ловностопански район да се изработят карти на планираните ловностопански мероприятия в $M = 1 : 25\ 000$.

13. В табличен вид да се представят резултатите от пролетните таксации на дивеча за последните 10 години.

14. Планирането на ловностопанските мероприятия да се извърши по ловностопански райони и ловища.

15. Да отпадне изискването в глава III, точка 2 „ловностопански мероприятия“ фуражната база да се проектира само върху площи от горските територии или върху земеделски територии държавна собственост.

16. Да не се извършва проучване на мъртвата дървесина.

IV. Приема заданието за извършване на инвентаризация на горските територии, изработване на горскостопански карти, план за ловностопанските дейности, плана за дейностите по опазване на горските територии от пожари и горскостопански план за държавните горски територии на ТП „Държавно горско стопанство Дупница“, протокола за неговото приемане в Регионална дирекция по горите гр. Кюстендил и със следните допълнения:

1. Съобразно решението на Министерски съвет, протокол № 6 / 11.02.15 год. от заседанието на Министерския съвет, лицата извършващи инвентаризация на горските територии, съвместно с ТП „Държавно ловно стопанство Дупница“ да подготвят списък на горските територии, предложени за определяне като защитни горски територии, които да бъдат категоризирани като защитни или специални горски територии, в зависимост от функциите, които изпълняват.

2. Към увода на заданието да се добави изх. № на писмото, с което се изисква изработване на заданието и заповедта за обособяване на горската териториална единица.

3. Собствеността на горските територии да се представи съобразно Закона за горите.

4. Преди възлагане на дейността по инвентаризация, Изпълнителна агенция по горите да предостави на изпълнителя на дейностите актуална цифрова ортофотокарта и карта на възстановената собственост с регистрите към нея.

5. От текстовете на заданието да отпаднат тези от тях, които имат характер на указание за контрол и приемане на извършената работа по инвентаризация и планиране.

6. При планиране на насока за стопанисване – възобновяване, да отпадне ограничението от 25 % за интензивността на възобновителните сечи.

7. Турнусът на средно и нискобонитетните насаждения за превръщане да се определи на 55 год., вкл. и за цера.

8. При определяне на категорията „гори във фаза на старост“ да се ползват легалното определение на понятието и официално приети методики за идентифициране.

9. При представяне на материалите от извършената инвентаризация на горските територии да се укаже и използваната класификация за определяне на видовете почви.

10. Анализът за изпълнението на възобновителните сечи да се направи за всички

видове гори.

11. За всеки ловностопански район да се изработят карти на планираните ловностопански мероприятия в $M = 1 : 25\ 000$.

12. В табличен вид да се представят резултатите от пролетните таксации на дивеча за последните 10 години.

13. Планирането на ловностопанските мероприятия да се извърши по ловностопански райони и ловища.

14. Да отпадне изискването в глава III, точка 2 „ловностопански мероприятия“ фуражната база да се проектира само върху площи от горските територии или върху земеделски територии държавна собственост.

15. Анализът на условията за развъждане на дивеча да се извърши въз основа на направената характеристика на типовете местообитания.

16. Да не се извършва проучване на мъртвата дървесина.

V. Приема заданието за извършване на инвентаризация на горските територии, изработване на горкостопански карти, план за ловностопанските дейности, плана за дейностите по опазване на горските територии от пожари и горкостопански план за държавните горски територии на ТП „Държавно горско стопанство Самоков“, за частта на влямото ТП „Държавно горско стопанство Боровец“, без т. 2 от протокола за неговото приемане в Регионална дирекция по горите гр. София от 30.10.15 год. и със следните допълнения:

1. Съобразно решението на Министерски съвет, протокол № 6 / 11.02.15 год. от заседанието на Министерския съвет, лицата извършващи инвентаризация на горските територии, съвместно с ТП „Държавно горско стопанство Самоков“, да подготвят списък на горските територии, предложени за определяне като защитни горски територии, които да бъдат категоризирани като защитни или специални горски територии, в зависимост от функциите, които изпълняват.

2. Към увода на заданието да се добави изх. № на писмото, с което се изисква изработване на заданието и заповедта за обособяване на горската териториална единица.

3. Собствеността на горските територии да се представи съобразно Закона за горите.

4. Преди възлагане на дейността по инвентаризация, Изпълнителна агенция по горите да предостави на изпълнителя на дейностите актуална цифрова ортофотокарта и карта на възстановената собственост с регистрите към нея.

5. От текстовете на заданието да отпаднат тези от тях, които имат характер на указание за контрол и приемане на извършената работа по инвентаризация и планиране.

6. Да не се извършва проучване на мъртвата дървесина.

ПРОТОКОЛ

Днес, 30.10.2015 г. на основание на заповед № РД-07-634/21.10.2015 г. на директора на ЮЗДП гр.Благоевград и протокол от 22.10.2015 г., в ЮЗДП - офис София се проведе заседание на комисия в състав:

1. инж. Росен Попсавов - зам. директор на РДГ „София”
2. инж. Нели Йонова – началник отдел в ЮЗДП
3. инж. Стоян Момов – гл. експерт в ЮЗДП
4. инж. Марияна Маринова - гл. експерт в РДГ „София”
5. инж. Данко Поляков - гл. експерт в ЮЗДП, гр. Благоевград
6. инж. Антоанета Гергинова - зам. директор на ТП „ДГС Самоков”

и в присъствието на:

доц. д-р Илко Добричов

доц. д-р Явор Порязов

за приемане на Задание за инвентаризация на горските територии, за изработване на горскостопански план, план за ловностопанските дейности и дейностите по опазване от пожари в района на дейност на ТП „ДГС Самоков” - участък „Боровец”.

След запознаване със Заданието, представено от автора, комисията

РЕШИ:


Заданието за инвентаризация на горските територии, за изработване на горскостопански план, план за ловностопанските дейности и дейностите по опазване от пожари да се преработи, като се вземат предвид следните бележки и допълнения:

1. При приемане на 100% теренно-проучвателни работи да се представят карнетите от пълното клупиране за изборния стопански клас.
2. Като обект на инвентаризация от ловностопанския план да отпадне ловно сдружение „Долна баня.”.



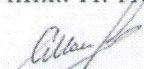



Настоящият протокол се състави в четири еднообразни екземпляра, по един за ЮЗДП, РДГ „София”, ТП „ДГС Самоков” и автора.

Комисия:

Присъствали:


.....
/доц. д-р И. Добричов/


.....
/доц. д-р Я. Порязов/

1. 
.....
/инж. Р. Попсавов/
2. 
.....
/инж. Н. Йонова/
3. 
.....
/инж. С. Момов/
4. 
.....
/инж. М. Маринова/
5. 
.....
/инж. Д. Поляков/
6. 
.....
/инж. А. Гергинова/

ПРОТОКОЛ

Днес, 22.10.2015 г. на основание на заповед № РД-07-634/21.10.2015 г. на директора на ЮЗДП гр.Благоевград, в ЮЗДП - офис София се проведе заседание на комисия в състав:

1. инж. Росен Попсавов - зам. директор на РДГ „София“
2. инж. Нели Йонова – началник отдел в ЮЗДП
3. инж. Стоян Момов – гл. експерт в ЮЗДП
4. инж. Данко Поляков - гл. експерт в ЮЗДП
5. инж. Антоанета Гергинова - зам. директор на ТП „ДГС Самоков“

и в присъствието на:

доц. д-р Явор Порязов

за приемане на Задание за инвентаризация на горските територии, за изработване на горскостопански план, план за ловностопанските дейности и дейностите по опазване от пожари в района на дейност на ТП „ДГС Самоков“ - участък „Боровец“.

След запознаване със Заданието, представено от автора, комисията


РЕШИ:

Заданието за инвентаризация на горските територии, за изработване на горскостопански план, план за ловностопанските дейности и дейностите по опазване от пожари да се преработи, като се вземат предвид следните бележки и допълнения:






1. Да се коригират площите, обект на инвентаризация и се изключат землищата на с. Бели Искър, с. Маджаре, с. Мала църква, с. Говедарци и гр. Долна баня..
 2. Да се представят отчети на ГФ 1-7 отделно за участък Боровец и общо за ДГС „Самоков“ по землища и видове собственост.
 3. Да се представи картния материал в PDF формат.
 4. Да се изработят всички таблици за таксационна характеристика, добиви и сортименти общо за ДГС „Самоков“.
 5. Да отпадне точка 5.1. в глава „Инвентаризация“ и точка 3 в глава „Горскостопански план“ и да се обособи един ГСУ „Боровец“.
 6. Горскостопанският план, в т.ч. ламинираните карти по видове сечи да се представят в 2 екземпляра за ДГС „Самоков“.
 7. ZEM файловете да се представят във формат за GPS заедно със софтуер Arcpad и Easymap.
 8. Да се допълни в сметката за изготвяне на ГСП пълното клупиране на изборния клас.
 9. При планиране на дейности по залесяване, подпомагане на естественото възобновяване и провеждане на отгледни сечи без материален добив, да се приложи списък на подотделите.
 10. Да се изброят всички ловностопански райони, обект на ловоустройство, като се цитират заповедите за обособяването им и тяхната площ.
 11. Да се добави анализ на промяната на числеността на главния и съпътстващите видове дивеч, половото съотношение и възрастовата структура, спрямо началото на предишния ловоустройствен проект, като се вземе за база таксацията от 2016 г.
 12. Държавният ловен район да се раздели на ловища съобразно теренните особености и в съответствие с изискванията на Наредбата.
- В срок до 30.10.2015 г. авторът да представи коригирано задание за разглеждане от комисията.

Настоящият протокол се състави в четири еднообразни екземпляра, по един за ЮЗДП, РДГ „София”, ТП „ДГС Самоков” и автора.

Присъствал:


.....
/доц. д-р Я. Порязов/

Комисия:

1. 
.....
/инж. Р. Попасов/
2. 
.....
/инж. Н. Иконова/
3. 
.....
/инж. С. Момов/
4. 
.....
/инж. Д. Поляков/
5. 
.....
/инж. А. Гергинова/

	стр
Раздел I	1
ЗАДАНИЕ ЗА ИНВЕНТАРИЗАЦИЯ НА ГОРСКИТЕ ТЕРИТОРИИ	1
В РАЙОНА НА ДЕЙНОСТ НА ГОРСКОТО СТОПАНСТВО	1
У В О Д (общ за Раздел I,II,III,IV)	1
Глава I	2
Площ за инвентаризация	2
1.Площ на горските територии	2
2. Характеристика на площта за инвентаризация	3
3.Защитни и специални горски територии	4
Глава II	10
Теренни проучвания	10
1. Измерване и картиране	10
2. Почвени проучвания	16
3. Типологични проучвания	16
4. Проучвания на растителността	17
5. Проучвания за здравословното състояние по насаждения	18
6. Разделяне на горските територии на отдели	18
7. Таксиране на горските площи	18
8. Пробни площи	23
9. Стопански класове, цел на стопанството и турнуси на сеч	24
9.1. Условни Стопански класове	24
9.2.Цел на стопанството и турнуси на сеч по условни стопански класове	28
10. Видове гори, насоки за стопанисване	31
10.1. Видове гори	31
10.2. Основни насоки на организация на стопанството	35
11. Други дейности, допустими по Наредбата	35
11.1. Проучване на биологичното разнообразие	35
11.2. Проучване на природните условия	36
11.2.1. Климат	36
11.2.2. Геоложки строеж и петрографски състав	36
11.2.3. Хидрология	36
11.2.4. Релеф	36
Глава III	37
Съдържание	37
Глава IV	38
Срокове при извършване на инвентаризацията	38
Глава V	38
Видове дейности и категории на трудност	38
Раздел II	40

ЗАДАНИЕ ЗА ИЗРАБОТВАНЕ НА ПЛАН ЗА ЛОВНОСТОПАНСКИТЕ ДЕЙНОСТИ	40
Глава I	40
Площ на териториите, обект на плана за ловностопанските дейности	40
Глава II	42
1. Досегашно стопанисване	42
2. Особенности на ловностопанските райони	43
2.1. Природни условия	43
2.2. Фауна	43
Глава III	44
Планиране на мероприятия	44
1. Основни насоки на планирането	44
2. Ловностопански мероприятия.	45
3. Изработване на плана	47
Глава IV	47
Съдържание на ловностопанския план	47
Глава V	49
Срокове за планиране	49
Глава VI	49
Обем и видове дейности	49
Раздел III	49
ЗАДАНИЕ ЗА ИЗРАБОТВАНЕ НА ПЛАН ЗА МЕРКИТЕ И МЕРОПРИЯТИЯТА ЗА ЗАЩИТА НА ГОРСКИТЕ ТЕРИТОРИИ ОТ ПОЖАРИ	49
1. Анализ на досегашната дейност	50
2. Теренно-проучвателни работи	50
2.1. Оформяне на концепция за пожарозащита	50
2.2. Уточняване съвместно с органите по пожарна безопасност	50
3. Организация на територията	50
4. Проектиране на мерките и мероприятията за защита на горските територии от пожари	51
4.1. Противопожарни прегради	51
4.2. Технически мероприятия	51
4.3. Други мерки и мероприятия	51
4.4. Съдържание на плана	52
5. Срокове за извършване	53
6. Обем и видове дейности	53
Раздел IV	53
ЗАДАНИЕ ЗА ИЗРАБОТВАНЕ НА ГОРСКОСТОПАНСКИ ПЛАН	53
Глава I	53
Площ, подлежаща на горскостопанско планиране	53

Глава II	54
Досегашно стопанисване	54
Глава III	56
Теренни проучвания	56
Глава IV	56
Основни насоки на организация на обекта за планиране	56
1.Разделяне на горскостопанската единица на участъци	56
2. Стопански класове, цел на стопанството и турнуси на сеч	56
Глава V	56
Планиране на горскостопанските мероприятия	56
1. Сечи	58
2.Определяне размера на годишното ползване	58
3.Възобновяване и залесяване	60
4.Планиране на други мероприятия	61
Глава VI	63
Дейности по защита на горските територии от пожари	63
Глава VII	63
Обем на предвидените лесокултурни и технически мероприятия	63
Глава VIII	64
Съдържание на горскостопанския план	64
Глава IX	67
Срокове за планиране	67
Глава X	67
ВИДОВЕ ДЕЙНОСТИ И КАТЕГОРИИ НА ТРУДНОСТ	67
Приложение №1	69
Приложение №2	81
Приложение №3	82
Приложение №4	82
Приложение №5	83

	стр
Раздел I	1
ЗАДАНИЕ ЗА ИНВЕНТАРИЗАЦИЯ НА ГОРСКИТЕ ТЕРИТОРИИ	1
В РАЙОНА НА ДЕЙНОСТ НА ГОРСКОТО СТОПАНСТВО	1
У В О Д (общ за Раздел I,II,III,IV)	1
Глава I	2
Площ за инвентаризация	2
1.Площ на горските територии	2
2. Характеристика на площта за инвентаризация	3
3.Защитни и специални горски територии	4
Глава II	10
Теренни проучвания	10
1. Измерване и картиране	10
2. Почвени проучвания	16
3. Типологични проучвания	16
4. Проучвания на растителността	17
5. Проучвания за здравословното състояние по насаждения	18
6. Разделяне на горските територии на отдели	18
7. Таксиране на горските площи	18
8. Пробни площи	23
9. Стопански класове, цел на стопанството и турнуси на сеч	24
9.1. Условни Стопански класове	24
9.2.Цел на стопанството и турнуси на сеч по условни стопански класове	28
10. Видове гори, насоки за стопанисване	31
10.1. Видове гори	31
10.2. Основни насоки на организация на стопанството	35
11. Други дейности, допустими по Наредбата	35
11.1. Проучване на биологичното разнообразие	35
11.2. Проучване на природните условия	36
11.2.1. Климат	36
11.2.2. Геоложки строеж и петрографски състав	36
11.2.3. Хидрология	36
11.2.4. Релеф	36
Глава III	37
Съдържание	37
Глава IV	38
Срокове при извършване на инвентаризацията	38
Глава V	38
Видове дейности и категории на трудност	38
Раздел II	40

Заданието е общо и е разработено в пет раздела
раздел I – Задание за „Инвентаризация на горските територии в района на дейност на горското стопанство”,
раздел II – Задание за изработване на план за ловностопанските дейности”,
раздел III – Задание за изработване на план за мерките и мероприятията за защита на горските територии от пожари,
раздел IV – Задание за изработка на „Горскостопански план”.
раздел V – „Обем и стойност на инвентаризацията и проектантските работи”.

Раздел I

ЗАДАНИЕ ЗА ИНВЕНТАРИЗАЦИЯ НА ГОРСКИТЕ ТЕРИТОРИИ В РАЙОНА НА ДЕЙНОСТ НА ГОРСКОТО СТОПАНСТВО

У В О Д (общ за Раздел I,II,III,IV)

Съгласно Чл. 13, ал. 1 от Раздел II - Задание за инвентаризация на горските територии от Наредба № 18/07.10.2015 г. за инвентаризация и планиране в горските територии (притурка към ДВ, бр.82/23.10.2015 год.) през 2016 / 2017 год. ще се извърши инвентаризация на горските територии и ще се изработят горскостопански план, план за мерки и мероприятия за защита на горските територии от пожари и план за ловностопанските дейности за горските територии - държавна собственост в района на дейност на Държавно горско стопанство "Самоков" за частта на влятото ТП ДГС "Боровец" област София.

Заданието е изготвено въз основа на одобрен от министъра на земеделието и храните доклад с изх. № ИАГ - 19916 / 09.06.15 год. В него е дадена кратка характеристика на площта на стопанството и основните насоки за извършване на инвентаризацията и изработването на ловностопанския и горскостопанския план, и плана за мерките и мероприятията за защита на горските територии от пожари.

Обект на инвентаризацията са горските територии, както и териториите, имащи характеристика на гора по смисъла на чл. 2, ал. 1 от Закона за горите, независимо дали са отразени върху кадастралната карта, или върху картата на възстановената собственост.

Показано е разпределението на площта по групи гори и бонитети, въз основа на което са предложени условни стопански класове и видове гори, които е възможно да бъдат обособени на територията на стопанството. Разпределението е направено след като е отчетена промяната по групи гори, в резултат от проведените лесовъдски мероприятия през ревизионния

период.

Указани са всички дейности от работата на стопанството, които е необходимо да бъдат анализирани, по отношение на тяхното изпълнение, съгласно заложените в лесоустройствения проект от 2006/2007 год. показатели, изработен от „Пролес инженеринг“- ООД гр.София.

Посочени са всички дейности, които ще се извършат по време на теренно-проучвателните работи и основните насоки за организация на стопанството при планирането на лесовъдските и горскостопанските мероприятия, при установяването на дървесните запаси и определянето размера на годишното ползване от възобновителни, отгледни и други сечи.

Населените места в района на ДГС "Самоков" за частта на влятото ТП ДГС „Боровец“ са както следва:

-Община Самоков: части от землищата на град Самоков и село Радуил и целите землища на селата Гуцал и Марица.

Административно Държавно горско стопанство "Самоков" е териториално поделение към Югозападно държавно предприятие гр. Благоевград и е на територията на Регионална дирекция по горите гр. София.

Глава I

Площ за инвентаризация

1.Площ на горските територии

Площта на горските територии за ДГС "Боровец" е възлизала на **19095,9** ха, съгласно лесоустройствения проект от 2006 год./2007 год., изработен от "Пролес инженеринг"-ООД гр.София. Дървопроизводителната площ съгласно ЛУП 2006 год./2007 год. е **17803,8** ха, залесената площ е **17718,6** ха. Незалесената площ е **1377,34** ха .

При инвентаризацията на ДГС "Самоков" е таксирана и описана към ГСП територията от ГСУ „Говедарци“ (ЛП 2006/2007 на ТП ДГС „Боровец“) с обща площ 7646,5 ха, в това число залесената е 7025,0 ха и незалесената е 621,5 ха.

При изготвянето на горскостопанския план на ТП ДГС "Костенец" са придадени /инвентаризирани/ територии от ДГС "Боровец", които са на границата между двете горски стопанства отдели и подотдели както следва: №№ 1557 б,в,г,д,е,ж,з,и,з1; 1559 г; с обща залесена площ **39,6** ха. (в това число държавна собственост е 38,1 ха и общинска собственост е 1,5 ха).

Със **Заповед № РД 49-230/17.11.2010 год.** на Министъра на земеделието и храните, считано от 01.02.2011 год. се присъединява площта на бившето ТП ДГС "Боровец" към територията на ТП ДГС "Самоков".

2. Характеристика на площта за инвентаризация

а / Разпределение на общата площ по собственост

Разпределение на общата площ подлежаща на инвентаризация по собственост

СОБСТВЕНОСТ	Площ в ха	%
Държавни гори	2199,5 ха	19,3
Частни гори	2366,3 ха	20,7
Общински гори	6749,9 ха	59,2
Гори на религиозни организации	28,6 ха	0,3
Гори на юридически лица	50,3 ха	0,4
Съсобственост	14,5 ха	0,1
ВСИЧКО	11408,5 ха	100,0

В Приложение №1 са показани промените, настъпили в площта на горското стопанство през ревизионния период.

Разпределение на общата площ по собственост според данните от 1 гф от 31.12.2014 год

СОБСТВЕНОСТ	Залесена	Незалесена дървопр.	Недървопр оизводи телна	ОБЩО	
Държавни гори	1952,4	2,2	244,9	2199,5	19,3
Частни гори	2280,6	2,9	82,8	2366,3	0,7
Общински гори	6360,7	38,6	350,6	6749,9	59,2
Гори на религиозни организации	18	0	10	28	0,3
Гори на юридически лица	13,4	0	36,9	50,3	0,4
Съсобственост	14,2	0	0,3	14,5	0,1
ВСИЧКО	10639,3	43,7	725,5	11408,5	100,0

Съгласно Указанията дадени с писмо № 91-00-315 от 19.12.2000 година на НУГ при МЗГ при изработване на ЛУП от 2006/2007 год. са взети предвид и са отразени на стопанските карти всички неправомерно изключени с картата на възстановената собственост (КВС) площи, които представляват гора по смисъла на Закона за горите.

През ревизионния период няма промяна в землищната граница

между област София и съседните области.

б/ Разпределение на общата площ по вид на земите в ха за инвентаризация

Разпределение на общата площ по вид на земите в ха по данни от 1 гф от 31.12.2014 год.

	общо	%
залесена площ	10639,3	93,3%
гола дървопр. площ	43,7	0,4%
гола недърв. площ	725,5	6,3%
Всичко:	11408,5	100,0 %

в/ Разпределение на площта за инвентаризация по функционална принадлежност

При 2006/2007 год. от данните без ГСУ „Говедарци“ и отпадналата площ към ДГС „Костенец“ със стопански функции са били 57,8% (6590,1 ха) от общата площ, гори и земи със Защитни и рекреационни функции 42,1% - 4809,8 ха и гори и земи в защитени територии са били 0,1% - 8,6 ха от общата площ.

Разпределение на общата площ за инвентаризация по функции след заделянето на площ по ЗБР - Натура 2000

	общо	%
защитни и специални горски територии	5568,7 ха	48,8%
горски територии със стопански функции	5839,8 ха	51,2%
всичко:	11408,5 ха	100,0 %

Горските територии със защитни и специални функции са категоризирани въз основа на Закона за защитените територии, Закона за биологичното разнообразие и Закона за горите.

3.3.Защитни и специални горски територии

Разпределението на горските територии според техните функции и категории е следното:

3.1. Специални горски територии в защитени територии

3.1.1.Природна забележителност

3.1.1.1. Природна забележителност "Черната скала"- обявена със Заповед №142713.05.1974 год. на МГОПС, отдел и подотдели: № 1324 в,1,3; с обща незалесена площ 8,6 ха.

3.2. Защитени зони, определени съгласно Закона за биологичното разнообразие

3.2.1. В съответствие на изискванията на чл.3, ал.1, т.1 от Закона за биологичното разнообразие в района на дейност на Държавно горско стопанство "Самоков" за частта на влятото ТП ДГ "Боровец" попадат части на една зона, определена по **Директива 92/43/ЕЕС** за запазване на природните местообитания и на дивата флора и фауна (**Директива за хабитатите**).

3.2.1.1. Защитена зона "Рила с идентификационен код BG0000495, обявена съгласно чл.6, ал.1, т.1 и 2 от ЗБР) Директива 92 /43 ЕЕС, обявена с Решение № 122 от 02.03.2007/ДВ бр.21/2007 год. части или целите подотдели: №№ 1127 б,3; 1133 а,1,2; 1168-2; 1174 б; 1175-1; 1176-1; 1177-1; 1218 и; 1227 в; 1228 е,ж,н; 1232 а,б,5,6; 1233 а; 1236 а,6; 1237 а,1,6,7; 1339 в,д,2; 1341 а,1; 1342 в,е; 1343 б; 1345 б,2; 1347 в,2,4,5; 1349 а,1,2; 1354 в,г; 1357 а,1; 1358 а,1; 1360 а,1; 1362 а; 1363 б,в,2,3; 1587-2; 1589 а,е,1; 1590 д,о,п,1; 1591 б,е,ж; 1592-2; 1597 а; 1625-4; 1626 ж,л; 1627 з; 1628 б,в; 1631 в,е,ж,з,2,4,5; 1632-6; с площ на сечението **750,3 ха**.

3.2.2. В съответствие на изискванията на чл.3, ал.1, т.1 от Закона за биологичното разнообразие в района на дейност на Държавно горско стопанство "Самоков" за частта на влятото ТП ДГ "Боровец" попадат части на една зона, определена по **Директивата на птиците (Директива 2009/147/ЕС)**.

3.2.2.1. Защитена зона "Рила с идентификационен код BG0000495, обявена съгласно чл.6, ал.1, т.3 и 4 от ЗБР) Директива 2009/147/ЕС, със Заповед № РД-764/28.10.2008 год, ДВ, бр.100/21.11.2008 год. одобрена с Решение № 122 от 02.03.2007/ДВ бр.21/2007 год. на МС части или целите подотдели: №№ 1127 б,3; 1133 а,1,2; 1168-2; 1174 б; 1175-1; 1176-1; 1177-1; 1218 и; 1227 в; 1228 е,ж,н; 1232 а,б,5,6; 1233 а; 1236 а,6; 1237 а,1,6,7; 1339 в,д,2; 1341 а,1; 1342 в,е; 1343 б; 1345 б,2; 1347 в,2,4,5; 1349 а,1,2; 1354 в,г; 1357 а,1; 1358 а,1; 1360 а,1; 1362 а; 1363 б,в,2,3; 1587-2; 1589 а,е,1; 1590 д,о,п,1; 1591 б,е,ж; 1592-2; 1597 а; 1625-4; 1626 ж,л; 1627 з; 1628 б,в; 1631 в,е,ж,з,2,4,5; 1632-6; с площ на сечението **750,3 ха**.

Общата площ на защитените зони по Натура 2000 е 750,3 ха, разпределена по собственост както следва: ДГТ – 128,9 ха; ОБГТ – 183,5 ха; Частни физически лица – 437,3 ха; Частни юридически лица - 0,6 ха.

3.3. Защитни горски територии за защита на водите

3.3.1. Вододайни зони - определени с Протокол от 11.09.1985 година, одобрен -18.10.1986 година от МЗГ,отдели и подотдели: №№ 1010 б,1; 1123-2; 1336 а; с обща площ 1,5 ха, от която залесена 0,8 ха и незалесена 0,7 ха.

3.3.2. Водосбори на водоеми и водни течения определени съгласно утвърден Протокол от 25.07.1973 година, отдели и подотдели: №№1335 (цял) а,б,в,1,2,3,4; 1336 б,1,2,3; 1337 (цял) а,б,1,2,3,4; 1338 (цял) а,1,2,3; 1339 а,б, в,д,е,1,2,3,4,5; 1341 а,1,2; 1342 (цял) а,б,в,г,д,е,ж,1,2,3,4; 1343 (цял) а,б,1,2; 1347 в,2,3,4, 5,6; 1349 а,1,2; с обща площ 106,3 ха, от която залесена 95,6 ха и незалесена 10,7 ха.

3.4.Зона на горната граница на гората - защитни ивици (100-200 метра) - определена съгласно чл.4 ал.2 т.2 от ЗГ, отдели и подотдели: №№ 1221 г,д,е; 1222 ж; 1224 ж,з; 1225 г,д,е; 1226 г,д; 1227 е; 1228 а, б,и,к,л,м,н; 1232 а,б; 1233 а,б,в,г; 1236 а; 1237 а; с обща залесена площ 583,7 ха.

3.5. Защитни горски територии за защита на почвите

3.5.1. Клекови формации, заделени съгласно чл.4, ал.2, т.2 от ППЗГ, отдели и подотдели: №№ 1218 з; 1219 д; 1220 и; 1221 е,4; 1224 з; 1225 е, 5,6; 1226 д; 1228 а,н,3; 1232 а,б,в,1,2,3,4,5,7; 1233 а, 1,2,3,4,5; 1236 а,1,2, 3,4,5,6; 1237 а,1,2,3,4,5,6,7; с обща площ 470,7 ха, в това число залесена площ 412,5 ха и незалесена площ 58,2 ха.

3.5.2. Горски територии на урвести и каменливи терени, заделени съгласно чл.4 , ал.2, т.2 от ППЗГ, отдели и подотдели: №№ 1126 б; 1127 б; 1228 г; 1317 в; 1327 б; 1328 в,г; 1330 в,г; 1331 а,б; 1339 в; 1342 а,в,г,ж;1556 г1,д1; 1582 в; 1587 б; 1590 б,р; 1593 д,е; 1596л; 1597 б; 1625 г,к,м; 1626 а; 1632 а; 1634 а, в,и,л; 1639 а,б,в; 1645 н; с обща залесена площ 209,8 ха.

3.5.3. Нелесопригодни горски площи, обрасли с дървесна и храстова растителност, заделени съгласно чл.4 , ал.2, т.2 от ППЗГ, отдели и подотдели: №№ 1324 б,в,г; 1339 е; 1342 а; 1560 к, м, т; 1582 б, г, д; 1583 д; 1586 г; 1587 а; 1591 з; 1593 а; 1597 а; 1625 в, и, л; с обща незалесена площ 113,8 ха.

3.6. Специални горски с рекреационно значение

3.6.1. Курортни гори и територии, в района на курортен комплекс

Боровец, обявени с Протокол от 25.07.1973 година на МГПП, отдели и подотдели: №№ 1001 а,б,в,г,1,2,3; 1002 (цял) а,б,в,г; 1003 (цял) а,б,в; 1004 (цял) а,б,1; 1005 (цял) а,б,в,г,1; 1006(цял) а,б,в; 1007 (цял) а,б; 1008(цял) а; 1009(цял) а; 1010а,б,в,г,д,1; 1011 (цял)а,б,в,г,1;1012 (цял)а,1,2;1013 (цял) а,б,в; 1014 (цял)а,1; 1015(цял) а,б; 1016(цял) а,1,2; 1017 (цял)а,б,1; 1018 (цял) а,1; 1019 (цял) а,б,1,2,3,4,5; 1020 (цял) а,б,1,2,3,4,5; 1021 (цял) а,1; 1022 (цял) а,1,2,3; 1023 (цял) а,1,2,3,4,5,6,7; 1024 (цял) а,1,2,3,4,5; 1025 (цял) а,б,1,2,3,4; 1026 (цял) а,1,2; 1027 (цял) а,1,2; 1028 (цял) а,б,1,2; 1029 (цял) а,б,1,2; 1030 (цял) а,б,1,2,3,4; 1031 (цял) а,б,1; 1032 (цял) а, б; 1033 (цял) а, б, в; 1034 (цял) а,б, в,г, д,1; 1035 (цял) а,б,в,г,1; 1036 (цял) а,б,в,г, д,1,2,3; 1037 (цял) а,1; 1038 (цял) а; 1039 (цял) а,б, в; 1040 (цял) а, б,1; 1041 (цял) а, б,1; 1042 (цял) а,б; 1043(цял) а,б,в,1; 1044 (цял) а; 1045 (цял) а,б,в; 1046 (цял) а,б,1; 1047 (цял) а,1,2; 1048 (цял) а,1; 1049 (цял) а,б,1; 1050 (цял) а; 1051 (цял) а,б; 1052 (цял) а,б,в,1,2,3,4; 1053 (цял) а,1; 1054 (цял) а,б,1,2; 1055 (цял) а,1; 1056(цял) а,б,в,г,д,1,2; 1057 (цял) а,б,в,г,1,2; 1058 (цял) а,б,в,г,1; 1059 (цял) а,б; 1060 (цял) а,б; 1061 (цял) а,б; 1062 (цял) а; 1063 (цял) а,б,в,г,д,1,2; 1064 (цял) а,б,в,1,2; 1065 (цял) а,б,в,1; 1066 (цял) а,б,в; 1067 (цял) а; 1068 (цял) а,б,1; 1069 (цял) а, б; 1070 (цял) а,б,1,2, 3; 1071 (цял) а,б,1,2; 1072 (цял) а,б,в,1,2,3; 1073 (цял)а,б,в,г,1,2,3,4,5; 1074 (цял) а,б, в, 1,2,3; 1075 (цял) а,1,2,3; 1076 (цял) а; 1077 (цял) а,б; 1078 (цял)а,1; 1079 (цял) а; 1080 (цял) а,б,1; 1081 (цял) а; 1082 (цял) а,1,2,3,4,5; 1083 (цял) а,б, в,1,2,3; 1084 (цял) а; 1085 (цял) а,1; 1086 (цял) а,б,1,2; 1087 (цял) а,1,2; 1088 (цял) а,б,в,1,2,3,4,5; 1089 (цял) а,б,1,2,3,4,5; 1090 (цял) а,б,1,2,3,4; 1091 (цял) а,б,1,2; 1092 а,1; 1093 а,б,1,2,3,4,5; 1094 (цял) а,1,2,3,4,5; 1095 (цял) а,1, 2,3,4,5,6,7,8; 1096 (цял) а,б,1,2,3; 1097 (цял) а; 1098 (цял) а,1; 1099 (цял) а,б,1,2,3,4,5; 1100 (цял) а,1,2,3;4,5,6; 1101 (цял) а,1,2, 3,4,5,6,7,8,9,10,11,12,13; 1102 (цял) а,1; 1103 (цял) а,1,2,3,4,5,6,7; 1104 (цял) а,б,1,2,3,4,5,6; 1105 (цял) а,1,2,3,4,5,6, 7,8,9,10,11; 1106 (цял) а,б,1,2,3,4,5,6,7; 1107 (цял) а,1,2,3,4; 1108 а,1,2,3,4; 1109 а,1,2,3; 1110 а,б,1,2,3,4,5; 1111 а,б,в,1,2,3,4,5,6; 1112 а,1,2,3,4,5,6; 1113 а,1,2,3,4,5; 1114 а,1; 1115 а,1,2; 1116 а,1,2,3; 1117 (цял) а,1,2,3,4,5; 1118 (цял) а,б,1,2,3,4,5,6,7,8,9,10; 1119 (цял) а,1,2,3,4,5,6,7; 1120 (цял) а,б,1,2,3,4,5; 1121 (цял) а,1,2,3,4,5; 1122 а,1,2; 1123 а,1,2,3; 1124 (цял) а; 1125 (цял) а,б,1,2; 1126 (цял) а,б,1,2,3,4; 1127 (цял) а,б,1; 1130 (цял) а,1; 1131 (цял) а,1; 1132 (цял) а,1,2,3; 1133 а,б,в,1,2; 1134 (цял) а,б,в,г,д,е,ж,1,2,3,4,5; 1137 (цял) а,б,в,1,2,3; 1138 а,1; 1139 а,б,1,2; 1140 а,1; 1141 а,1; 1142 а,б,1; 1143 (цял) а,1,2,3; 1144 (цял) а,б; 1145 (цял) а,1; 1146 а,1; 1147 (цял) а; 1148 (цял) а,1,2; 1149 (цял) а,1; 1150 (цял) а,1; 1151 (цял) а,1; 1152 (цял) а, 1, 2; 1153 (цял) а,1,2; 1154 (цял) а,б,1,2; 1155 (цял) а,б, в,1,2; 1156 а,б,в,1,2; 1157 (цял) а,б,1; 1158 (цял) а,1,2, 1159 (цял) а,б,в,г,д; 1160 (цял) а,1,2; 1161 (цял) а,1,2; 1162 (цял) а,б,1,2,3,4; 1163 (цял) а,1,2, 1164 (цял) а,1,2,3; 1165 (цял) а,б,1,2,3; 1166 а,б,в,1,2; 1167 (цял) а,1; 1168 (цял) а,б,1,2; 1169 (цял) а; 1170 (цял) а; 1171 (цял) а,1,2,3,4; 1172 а, б,1; 1173 (цял) а,1; 1174 (цял) а,б; 1175 (цял) а,1; 1176 (цял) а,1; 1177 (цял) а,б,1; 1182 (цял) а,1,2,3,4,5,6; 1183 (цял)

а,1,2; 1184 (цял) а; 1185 (цял) а,1,2,3,4; 1186 а,б,в,1,2,3,4,5; 1187 (цял) а; 1188 а,б,в,1,2, 3; 1189 а,б,в,1,2,3; 1190 а,б,1,2; 1191 а,б,в, 1,2; 1192 (цял) а,1; 1193 (цял) а,1; 1194 а,б,1,2,3,4,5; 1195 а,1,2,3,4,5,6,7; 1196 а,б,1,2,3,4,5,6,7,8; 1197 (цял) а; 1198 (цял) а,1; 1199 а,б,в,1,2; 1200 (цял) а,б,1,2,3,4,5, 6,7, 8; 1201 (цял) а,1,2; 1202 (цял) а,б,в,г,1,2,3,4; 1203 (цял) а; 1204 (цял) а; 1205 (цял) а,б,в,г,1,2; 1206 (цял) а; 1207 (цял) а,б,в,1,2; 1208 (цял) а,б,в,1; 1209 (цял) а,б,в,1; 1210 (цял) а; 1211 (цял) а,б,в,1,2; 1212 (цял) а,б,1; 1218 а,б,в,г,д,е,ж,з,и; 1219 а,б,в,г, д,1,2,3,4; 1220 а,б,в,г,д,е,ж,з,и,1,2; 1221 а,б,в,г,д,е,1,2,3,4; 1222 а,б,в,г,д,е, ж,1,2, 3,4; 1223 а,б,в,г,д,е,ж,з,1,2,3,4,5,6,7, 8,9,10,11,12,13,14; 1224-а,б,г,д,е, ж,з,1,2,3; 1225 а,б,в, г,д,е,1,2,3,4,5,6; 1226 а,б,в,г,д,1,2,3,4,5,6; 1227 а,б,г, е,л,з,1,2,3,4,5,6; 1228 а,б,в,г,д, е,ж,з,и,к,л,м,н,1,2,3; 1232 а,б,в,1,2,3,4,5,7; 1233 а,б,в,г,1,2,3,4,5; 1236 а,1,2, 3,4,5,6; 1237 а,1,2,3,4,5,6,7; 1301 а,б,1,2,3,4,5; 1302 а,б,1,2; 1303 а,б; 1304 а,б,в; 1305 а; 1306 а,б,в,1,2,3; 1307 (цял) а,б,в,г,1,2,3,4,5; 1308 (цял) а,б,в,1,2,3; 1309 а,б,в,1,2; 1310 (цял) а; 1311 (цял) а,1; 1312 (цял) а,б,в,1; 1313 (цял) а,1,2,3,4,5,6,7; 1314 (цял) а,б,в; 1315 (цял) а,б,1; 1316 (цял) а,б,в,1; 1317 (цял) а,б,в,г,д,е,1,2,3; 1318 (цял) а,1; 1319 (цял) а; 1320 (цял) а,б,1,2; 1321 (цял) а,б,1,2; 1322 (цял) а,1; 1323 (цял) а,б,в,г,1,2,3; 1324 а,б,в,г,д,1,2,3,4; 1325 (цял) а,б,1; 1326 (цял) а,б,1,2; 1327 (цял) а,б,в,1,2; 1328 (цял) а,б,в,г,1,2,3; 1329 (цял) а,б,1,2,3,4,5; 1330 (цял) а,б,в,г,1,2,3,4,5; 1331 (цял) а,б,в,1,2,3,4; 1332 (цял) а,б,1,2; 1333 (цял) а,б,в,1; 1335 (цял) а,б,в,1,2,3,4; 1336 а,б,1,2,3; 1337 (цял) а,б,1,2,3,4; 1338 (цял) а,1,2,3; 1339 а,б,в,д,е,1,2,3,4,5; 1341 а,1,2; 1342 (цял) а,б,в,г,д,е,ж,1,2,3,4; 1343 (цял) а,б,1,2; 1344 (цял) а,1; 1345 (цял) а,б,1,2; 1347 в,2,3,4,5,6; 1349 а,1,2 1354 (цял) а,б,в,г,1; 1355 (цял, -а,б,1,2,3,4; 1356 (цял) а,1; 1357 (цял) а,1; 1358 (цял) а,1; 1360 (цял) а,1; 1362 (цял) а,б,в,1; 1363 (цял) а,б,в,1,2,3; 1565 (цял) а,б,в,г,д,е,ж,з,и,к,л,м,н,о,п,р,с,т,у,ф,х,1,2,3; 1575 (цял) а,б,в,г,д,е,ж,з,и,к,л,м,н,о, п,1,2,3,4,5; 1576 (цял) а,б,в, г,д,е,ж,з,и,к,л,м,н,о,п,р,с,т,у,ф,1,2,3,4,5,6; 1577 (цял) а,б,в,г,д,е,т,к,л,м,н,о,п,р,с,т,у,1, 2; 1578 а,б,в,г,д,е,ж,з,и,к,л,м,н,1,2, 3,4,5,6; 1579 (цял) а,б,в,г,д,е,ж,з,и,к,л,м,н,о,п,1,2, 3,4,5,6,7,8,9,10,11,12; площ 4531,9 ха, от която залесена - 4125,4 ха и незалесена - 406,5 ха.

3.7. Специални горски територии за семепроизводствени насаждения- обособени с протокол от 07.06.2004 година и протокол от 11.05.2007 година, одобрени от Националното управление по горите при Министерството на земеделието, горите и аграрната реформа и съгласно чл.4 ал.2 т.5 от ЗГ, отдели и подотдели: №№1092 а; 1093 а, б; 1108 а; 1109 а; 1110 а, б; 1111 а, б, в; 1113 а; 1114 а; 1115 а; 1116 а; 1122 а; 1138 а; 1139 а, б; 1140 а; 1141 а; 1142 а; 1146 а; 1188 б,в; 1189 б,в; 1190 б; 1222 а,г; 1223 в; 1301 а; 1302 а, б; 1303 б; 1304 в; 1305 а; 1306 а,б,в; 1309 а; 1336 а; 1552 б,в; 1572 о; 1578 г,з; 1595 о; с обща залесена площ 287,1 хектара.

3.8. Специални горски територии за семепроизводствени градини - обособени с протокол от 22.05.1998 година, одобрен от Националното управление по горите при Министерството на земеделието, горите и аграрната реформа; протокол от 11.05.2007 година и съгласно чл.4 ал.2 т.5

от ЗГ, отдели и подотдели: №№ 1549 н,п,4; 1550 а,б; с обща площ 7,7 ха, от която залесена площ 7,3 хектара и незалесена 0,4 ха.

3.9. Специални горски територии за разсадник- обособени с съгласно чл.4 ал.2 т.5 от ППЗГ, отдели и подотдели: №№ 1001-1; 1186-4; 1191-2; 1194-4; 1095-1; 1199-2; с обща незалесена площ 10,0 хектара.

Със Заповед № РД9Р-18/11.09.2012 год. на Министъра на културата е определян статут на групова архитектурна недвижима културна ценност с категория „местно значение“ - Историческа зона „Стария Боровец“ на територията на КК. Боровец, община Самоков - имоти 65231.920.404; 65231.920.404.2; от землището на гр.Самоков с ЕКАТТЕ 65231 попадат в границите на „охранителна зона на групова недвижима културна ценност“.

Разпределение на залесената площ (без клека) по видове насаждения и бонитети за държавната собственост по данни от 7 гф от 31.12.2010 год. както следва:

Видове насаждения	Залесена площ	БОНИТЕТИ					
		I	II	III	IV	V	
I. ИГЛОЛИСТНИ	1284	173	655	291	95	70	
Бял-борови	280	46	24	107	60	43	
Смърчови	242	42	79	75	35	11	
Елови	46	13	17	16	0	0	
Дугласкови	5	0	0	0	0	5	
Смесени иглолистни	711	72	535	93	58	11	
II.ШИР. ВИСОКОСТЪБЛЕНИ	100	0	71	10	13	6	
Букови	18	0	1	0	1	6	
Смесени преобладание на бук	29	0	20	9	0	0	
Смесени преобладание на дъб	5	0	0	1	4	0	
Смесени широколистни	45	0	39	0	6	0	
Смесени широколистно-иглолистни	3	0	1	0	2	0	
III.ИЗДЪНКОВИ ПРЕВРЪЩАНЕ ЗА	568	62	186	169	126	25	
Букови	159	0	40	77	35	7	
Дъбови	108	54	32	3	19	0	
Смесени широколистни	301	8	114	89	72	18	
Общо за всички видове гори	1952	235	912	470	234	101	

Разпределение на залесената площ по видове насаждения и
9

Бонитети за цялата площ на горското стопанство (без клека) по данни от 7 гф/31.12.2010 год. както следва:

Видове насаждения	Залесена площ	БОНИТЕТИ				
		I	II	III	IV	V
I. ИГЛОЛИСТНИ	6146	1053	2652	1347	949	145
Бял-борови	776	88	135	225	236	92
Смърчови	613	100	248	190	61	14
Елови	157	23	83	51	0	0
Мурови	8	0	1	7	0	0
Дугласкови	5	0	0	0	0	5
Смесени иглолистни	3238	695	1800	570	162	11
Смесени иглолистно-широколистни	1289	147	385	244	490	23
II. ШИР. ВИСОКОСТЪБЛЕНИ	1094	99	697	216	52	30
Букови	443	96	317	18	6	6
Дъбови	87	0	21	54	7	5
Трепетликови	1	0	1	0	0	0
Смесени преобладание на бук	398	3	270	118	7	0
Смесени преобладание на дъб	59	0	36	13	9	1
Смесени широколистни	97	0	52	8	19	18
Смесени широколистно-иглолистни	9	0	0	5	4	0
III. ИЗДЪНКОВИ ПРЕВРЪЩАНЕ	3399	593	817	1137	800	52
Дъбови	971	0	130	524	308	9
Букови	668	396	221	13	37	1
Смесени широколистни	1760	197	466	600	455	42
Общо за всички видове гори	10639	1745	4166	2700	1801	227

Глава II

Теренни проучвания

1. Измерване и картиране

По време на теренните проучвания се установява разпределението на площта в горската териториална единица по общини и землища на населените места, по вид на собствеността, както и по функции и категории съгласно чл. 5 от Закона за горите, Закона за биологичното разнообразие и Закона за защитените територии; измерват и определят

лесовъдско-таксационните показатели на подотделите; определят типологичната принадлежност на подотделите, видът и групата гори съгласно приложение № 5; установява природните условия съгласно приложение № 6; установява ерозираността на почвите и наличието на свлачища; установява здравословното и санитарното състояние на насажденията съгласно приложение № 7; установява състоянието на горската пътна мрежа и условията за експлоатация и транспорт на дървесния ресурс; установява състоянието на сервитутите на енергийните обекти и на дърветата в прилежащите насаждения, които представляват потенциална опасност за енергийните обекти; определят водосборите с поройна активност, състоянието на изградените противоерозионни и противопожарни съоръженията и др.; установяват данни и за други обекти и ресурси, свързани с управлението на горите, които се изискват със заданието за извършване на инвентаризация на горските територии; установява наличието на сгради и съоръжения.

При таксиране на насажденията да се прилага окомерно-табличният метод с точност до $\pm 15\%$ за дървесния запас съгласно приложение № 8.

За картна основа при теренните работи да се използват топографски карти в М 1:10000, получени чрез фоторепродукция на топографска карта в М 1:5000 или карти в М 1:5000. При възможност да се ползват космически и аерофотоснимки, ортофотопланове, ортофотокарти и дешифровъчни ортофотосхеми и геодезически материали на други ведомства.

За по-точно картиране на новосъздадени горски култури и просеки, както и за пътищата със стабилизирана пътна настилка да се извършат инструментални измервания.

При отразяване на горскостопанската карта на горските пътища да се има предвид, че първа степен горски автомобилни пътища са с асфалтобетеново покритие, втора степен - с асфалтобетеново покритие или повърхностна обработка, трета степен с асфалтобетеново покритие, повърхностна обработка или трошенокаменна настилка и четвърта степен - пътища без настилка или със стабилизирано земно платно от местни или кариерни материали, като и четирите степени горски автомобилни пътища - внимание дали пътищата са от четвърта степен - без настилка или трябва да отговарят на основните геометрични елементи за изграждане им.

Върху горскостопанската карта да се отразяват коректно различните горски пътища и връзката между тях, а в записката на горскостопанския план да се посочат пътищата или участъците от тях, които са за ремонт или рехабилитация. При отразяването на горските пътища да се спазва класификацията от Наредба №5/31.07.2014 год. (ДВ от 15.08.2014 год.) касаеща строителство в горските територии без промяна на предназначението.

Да се отразят върху горскостопанската карта каптажи, извори, чешми, паметници и др., които освен като ориентири, дават

информация, с която следва да се съобразяват и планираните горскостопански дейности в насажденията около тях.

За картна основа да се използва картата на възстановената собственост (КВС) или кадастралната карта за територии, за които тя е изработена и има влязла в сила заповед за нейното одобряване. При теренните работи да се ползват старата карта на горите, която да се съпостави и съгласува с картата на възстановената собственост на землищата от населените места в района на дейност на горското стопанство или с кадастралната карта на съответните землища, ако има изработени такива.

В случаите, когато линията по картата на възстановената собственост или кадастралната карта е различна от тази на терена, видно и от цифровата ортофотокарта, да се има предвид:

1.1. В случаите, когато в съответната карта като горски територии са причислени незалесени площи, които не са отразявани към горските територии при предходни инвентаризации, същите да получат последни номера от отдела, към който са причислени и да бъдат описани в отделен списък по землища на населените места.

1.2. В случаите, когато се инвентаризират гори по смисъла на Закона за горите, които не са отразени в картата на възстановената собственост или кадастралната карта, независимо дали са били инвентаризирани при предишна инвентаризация, същите да се причислят към горските територии, като получат последни букви от отдела, към който са причислени и да бъдат описани в списък по землища на населените места, отделно за насажденията, които са били гори преди предишната инвентаризация и отделно за насажденията, придобили характеристика на гора след последната инвентаризация.

Инвентаризираните насаждения, които притежават характеристика на гора по смисъла на Закона за горите и които не са били отразени в картата на възстановената собственост или кадастралната карта, са горски територии по силата на Закона за горите.

В територии без устройствени планове, по смисъла на Закона за устройство на територията, трайното предназначението на поземлените имоти до влизането в сила на плановете се определя от фактическото им използване, в случая като горска или земеделска територия, освен ако използването противоречи на Закон.

Параграф №4 от Преходни и заключителни разпоредби на Закона за горите е един способ, по който да се опишат имотите, притежаващи характеристиката на гора и това да се отрази върху картата на възстановената собствености и върху кадастралната карта.

Параграф №9 от Преходни и заключителни разпоредби на Законът за собствеността и ползването на земеделските земи предвижда земеделски земи, върху които е възстановено правото на собственост по реда на чл. 10

и са гори по смисъла на Закона за горите, да се подчиняват на режима на Закона за горите и на Закона за лова и то на дивеча. Тези имоти, дори и да не са възстановени по чл. 10, ал. 5, по презумпция следва да се управляват по същия ред.

В случай, че не е приключило определянето на земите по чл. 19 от Закона за собствеността и ползването на земеделските земи, като гори върху земи по чл. 19, да се обособяват само насаждения, които не са отразени като горски територии, съгласно чл. 2, ал. 1, т. 2 (приета 11.08.2015 год.) от Закона за собствеността и ползването на земеделските земи, и са насаждения, създадени върху бивши земеделски земи или самозалесени върху такива след влизане в сила на Закона за собствеността и ползването на земеделските земи.

Към тази група не трябва да се отнасят, определените с картата на възстановената собственост високостъблени или издънкови насаждения, представляващи гори към годината на национализацията на горите, както и всички горски култури, отразени в лесоустройствените карти преди влизане в сила на Закона за собствеността и ползването на земеделските земи.

При отразяване на собствеността на горските територии да се има предвид, че много често в картата на възстановената собственост или в кадастралната карта собствеността не е отразена коректно. Това в най-голяма степен се отнася за горските територии-общинска собственост. Собственост на общините са имоти придобити по реда на Закона за възстановяване на собствеността върху горите и земите от горския фонд и на Закона за собствеността и ползването на земеделските земи, вкл. и т.н. „земи по чл. 19 от Закона за собствеността и ползването на земеделските земи“, като за тези имоти трябва да са налични влезли в сила заповед на директора на съответната областна дирекция „Земеделие“, протокол на комисия по чл. 19, ал. 2 от Закона за собствеността и ползването на земеделските земи и приложение 1 към раздел I, както и други придобивни способи: закупуване, замяна, делба, дарение и др. Имотите от приложение 1 към раздел II на протоколите по чл. 19, ал. 2 от Закона за собствеността и ползването на земеделските земи са несъответствия и грешки и когато представляват гори, по силата на Закона за горите следва да се причислят към горските територии - държавна собственост. Съгласно разпоредбите на чл. 14 а от Закона за възстановяване на собствеността върху горите и земите от горския фонд държавата стопанисва и управлява горите и земите от горския фонд, останали след възстановяването на правата на собствениците, включително и за горите по чл. 2, ал. 1 от Закона за горите, които до момента на национализацията на горите - 1947 год., са представлявали гори. Същото се отнася и за другите горски територии - недържавна собственост, с изключение на имотите по чл. 19 от Закона за собствеността и ползването на земеделските земи.

Да се инвентаризират всички гори, които отговарят на условията за гора (да са с площ не по-малка от един декар, склопеност не по-малка от 0.1 и височина не по-малка от 5 м.), независимо от тяхната собственост, и дали са отразени или не са отразени в съществуващата карта на горите, картата на възстановената собственост или кадастралната карта. Да се ползват и списъците, изготвени от областните комисии по § 4 от Преходни и заключителни разпоредби на Закона за горите.

В самостоятелни подотдели съгласно акта им за обособяване се отделят защитните и специалните горски територии, горските територии – публична държавна и общинска собственост, горските територии по чл. 88, ал. 5 от Закона за горите, както и имотите, върху които са учредени безсрочни ограничени вещни права; разсадниците, опитните и географските култури, семепроизводствените градини и насаждения

В границите на общините се включват цели отдели, а в землищата на населените места – цели подотдели.

Разделянето на съществуващите подотдели се извършва при установяване на различен вид собственост и/или при учредяване на безсрочни ограничени вещни права.

В изпълнение на § 6 от ПЗР на Закона за горите, горските територии, включени в границите на урбанизирани територии – населени места и селищни образувания, определени със застроителен и регулационен план или околоръстен полигон, одобрени до 01.06.1973 год., да се смятат за изключени.

След приключването на инвентаризацията, да се представят графични и атрибутивни база данни, в подходящ формат / - *.shp/.

Да не се отразяват като горски територии незалесени площи, възстановени по Закона за собствеността и ползването на земеделските земи.

Ако в картата на възстановената собственост или кадастралната карта са отразени като горски територии незалесени площи, които не са съществували в горския фонд при изработването на предишните лесоустройствени проекти, същите да се включат в отделен списък и да се предложат от държавното горско стопанство на общинската служба по земеделие за замяна на възстановени по Закона за собствеността и ползването на земеделските земи залесени бивши земеделски земи на общината или на физически и юридически лица, които желаят да притежават земеделски земи, а не гори.

Съгласно разпоредбите на чл. 83 от Закона за горите, в случаите когато в резултат на инвентаризацията на горските територии се установи, че след 1 март 1991 год. земеделски територии са придобили характеристиките на гора по смисъла на този Закон, лицата извършили инвентаризацията, представят на изпълнителния директор на Изпълнителната агенция по горите списък на имотите по землища на населените места.

В случаите, когато по двата откоса на дерета и реки, преминаващи през земеделски територии, се установи наличие на дървесна растителност, без да е отразена с площ в картата на възстановената собственост или в кадастралната карта, то нейното отразяване в горскостопанските карти да се съобрази с естеството на растителността, възможните лесовъдски дейности в тези площи и др., които биха довели до подобряване на състоянието им.

Всички горски територии, върху които е извършено строителство, да се отделят в самостоятелни подотдели. В отделен списък към записката на извършената инвентаризация да се покажат незаконно завладените по отношение на Закона за горите площи.

Върху горскостопанските карти да се отразят границите и номерата на имотите, собственост на физически лица, юридически лица и техни обединения, с площ на имотите до 2.0 ха, като се приложат и в отделен списък към записката, от инвентаризацията и на горскостопанския план, с отразени номера на подотделите.

В отделен списък към записката за извършена инвентаризация да се опишат горските територии, които са включени в общи или подробни устройствени планове на населени места, в план за регулация или други регулационни планове, изработени, приети и влезли в сила след влизане в сила на отменения Закон за териториално и селищно устройство, и за които не е променен начинът на трайно предназначение.

Към Горскостопанския план да се приложи списък по землища на поземлените имоти в земеделски територии, придобили характеристика на гора по смисъла на Закона за горите, които няма да се ползват като горски територии. Същите да се обозначат с подходящ цвят в горскостопанските карти на планираните сечи.

До първо лесоустройствено съвещание да се изиска от Басейнова дирекция за управление на водите гр. Пловдив да предостави кадастър на водните обекти, съгласно Закона за водите. При не предоставяне на кадастъра, териториите да се устроят и стопанисват съгласно Закона за горите, а собствеността върху тях да бъде съгласно картата на възстановената собственост или кадастралната карта.

До първо лесоустройствено съвещание ще се изиска от Агенция "Пътна инфраструктура" за общини гр. Самоков и гр. Долна Баня цифровите модели на съществуващите държавни и общински пътища в района на дейност на стопанството, които да се отразят върху картата на горите. Да се отразят горските автомобилни пътища на стопанството.

Да се изработи цифрова карта за разположението на регистрираните източници за семепроизводство по райони на произход и дървесни видове и да се определи за тях нова номенклатура по подотдели.

Да бъде изготвен списък по землища и собственост на земеделски територии с характер на гора по смисъла на Закона на горите.

Специални изисквания от ДГС „Самоков“ за частта на влято ТП ДГС „Боровец“:

В таксационните описания с планираните горскостопански мероприятия към предотделния лист за всеки отдел да се приложи и извадка от горскостопанската карта за съответния отдел в мащаб 1:10000.

Фирмата изпълнител да представи на горското стопанство ZEM файл с възможност за вадене на скици на отделите. Да се представи и горскостопанския план в електронен формат с възможност за вадене на различни справки.

Да се изготви отделен свитък за гори и земи, включени в Натура-2000, в т.ч. и по ГСУ.

Да се изработи отделен картен материал в М 1:25000 на териториите, включени в зоните Натура 2000, както и информацията да се представи и в електронен вариант

Да се изработят всички таблици за таксационна характеристика, добиви и сортименти общо за ДГС "Самоков". **(Протокол от 22.10.2015 год.)**

ZEM файловете да се представят във формат за GPS заедно със софтуер Arcspad и Easymap. **(Протокол от 22.10.2015 год.)**

При приемане на 100% теренно-проучвателни работи да се представят карнетите от пълното клупиране за условния избран стопански клас. **(Протокол от 30.10.2015 год.)**

При приемане на 100% теренно-проучвателни работи да се представят карнетите от пълното клупиране за изборния стопански клас **(Протокол от 30.10.2015 год.)**

2. Почвени проучвания

На база заложените при миналите инвентаризации почвени профили, съгъдени при необходимост от нови, да се направи оценка на почвеното плодородие на различните типове горски месторастения. Данните от почвените профили да се сравнят и анализират по отношение на тези получени при предишната инвентаризация. Новозаложените почвени профили да се нанесат на работните карти и се обозначат трайно на терена. Новите и стари почвени профили да се опишат с единна номерация във ведомостта и да се нанесат с условен знак и пореден номер върху картите на планираните сечи.

3. Типологични проучвания

Типовете месторастения се определят по утвърдена от изпълнителния директор на Изпълнителната агенция по горите Инструкция за установяването и картирането на типовете горски месторастения и

определяне на състав, подходящ за условията на месторастене и Класификационна схема на типовете горски месторастения в Република България.

Нови типове горски месторастения и видове, подходящи за месторастенето да се определят за отчетените с последния отчет на горския фонд **214,8 ха** поляни, обработваеми площи и разсадници (в това число държавна собственост са **57,9 ха**) и на всички новоустроени насаждения и горски култури, ако се установят такива.

При инвентаризацията да се извърши преоценка на дървопроизводителните незалесени горски територии (голини) на базата на процента на лесопригодност на почвите (дълбочина на почвения слой, наличие на почвени хоризонти, плътност на основната скала и др.).

При определяне на границите на горскорастителните подобласти за основа да се използва изготвената от „АГРОЛЕСПРОЕКТ“ ЕООД и приета от експертен съвет на Национално управление по горите цифрова карта, с установените граници на районите на произход на горските репродуктивни материали.

Да се определи тип месторастене в таксационното описание на горските територии определени като недървопроизводителни земи съгласно параграф 1, т.37 от Допълнителна разпоредба на Закона за горите, за които потенциално може да се настани горскодървесна растителност.

4. Проучвания на растителността

Определянето на видовете гори за всеки подотдел да стане съгласно класификационната схема в Приложение №5 от Наредба №18 за инвентаризация и планиране в горските територии (притурка към ДВ, бр. 82/23.10.2015 год.).

Да се даде информация за налични картирания и проучвания на растителността в района на обекта на инвентаризация. Посочва се методиките, по които да се извърши определянето, инвентаризацията и оценката на благоприятното природозащитно състояние (БПС) на горските природни местообитания от Приложение №1 на Закона за биологичното разнообразие в зоните по Натура 2000.

Да се направи характеристика по горскорастителни райони и растителни формации на: състав на горите, обем, вертикална зоналност на горската растителност и разпределението ѝ по формации, дървесни и храстови видове на територията на разглеждания обект.

Да се даде информация за разпределението на площта на инвентаризираната територия по видове гори. Въз основа на данните за произхода на горите да се направи анализ за степента на естественост на растителността.

5. Проучвания за здравословното състояние по насаждения

Проучванията върху здравословното състояние на насажденията да се извърши в съответствие с изискванията, заложи в Приложение № 7 чл. 22, ал.1, т.6 на Наредба № 18 от 7 октомври 2015 г. за инвентаризация и планиране в горските територии(притурка към ДВ, бр.82/23.10.2015 год.) и в Приложение № 8 от Наредба №12/16.12.2011 год. за Защита на горските територии от болести, вредители и други повреди.

Тези проучвания да съдържат описание на повредите за всеки подотдел при инвентаризацията, като включват тяхната оценка по вид, процент и интензивност. При оценката на здравословното състояние на горите, при необходимост да се привлекат и специалисти от Лесозащитна станция гр. София. Въз основа на горните проучвания да се планират и съответните лесозащитни мероприятия.

Към записката за извършената инвентаризация да се приложи списък на насажденията, засегнати от вредители и болести.

За установените при теренните проучвания повреди, причинени от биотични и/или абиотични въздействия, изпълнителят на дейностите по инвентаризация на горските територии уведомява в 14-дневен срок възложителя на инвентаризацията за установените обстоятелства за предприемане на необходимите действия по усвояване на повредената дървесина.

6. Разделяне на горските територии на отдели

При предстоящата инвентаризация да се запазят досегашните граници и номерация на отделите, а при възможност и на подотделите.

Горските територии да се инвентаризират по землища и вид собственост, като не се допуска един подотдел да попада в две землища или да включва различни по вид собствениости.

Отбелязването на границите и номерирането на отделите на терена да се извърши от изпълнителя на инвентаризацията.

Ако се установят новоустроени насаждения и горски култури, същите да се причислят към най-близките отдели.

Окончателната номерация на отделите да се установи с протокола от първото лесоустройствено съвещание.

7. Таксиране на горските площи

Таксирането и отделянето на залесените и незалесени горски площи да се извърши съгласно изискванията на Наредба № 18 (Приложение №8) от 7 октомври 2015 г. за инвентаризация и планиране в горските територии

(притурка към ДВ, бр.82/23.10.2015 год.), като максималната им площ е до 25 ха, а минималната - 1 ха.

Изключения се допускат за: горите с изкуствен произход, чиято цел на стопанисване е различна от тази на основното насаждение -минималната площ на подотдела е 0,5 ха; незалесените площи - минималната площ на подотдела е 0,1 ха; поземлените имоти в горските територии, граничещи от всички страни с поземлени имоти от друг вид собственост; горски територии по чл. 88, ал. 5 от Закона за горите; горските територии, разположени между или заобиколени от друг вид територии; горски територии с редки и защитени видове и популации.

В таксационните описания на защитните и специалните горски територии, както и на горските територии, върху които са учредени ограничени вещни права, се записват и номерата на отдела и подотдела по акта за обявяването им.

При таксирането на насажденията се попълват таксационни описания по образец от приложение №4 от Наредба №18 за инвентаризация и планиране в горските територии (притурка към ДВ, бр.82/23.10.2015 год.), в които да се записват реалните основни таксационни показатели – височина, диаметър и пълнота.

В случаите, когато в резултат от провеждането на голи, котловинни или други възобновителни сечи, са образувани отделни малки площи или са установени подобни площи, отделени при предходната лесоустройствена ревизия като самостоятелни подотдели, но условията на месторастене и състоянието на насажденията и възобновяването са сходни, същите да се обединяват в по-големи по площ подотдели.

При теренните работи да се ограничат с хоризонтална ивица бяла блажна боя всички сечнозрели насаждения, предвидени за възобновителни сечи. Границите на насажденията за семепроизводство да се ограничат на терена с кръстчета жълта боя от външната страна на насажденията, а на характерни места да се постави знак "СБ" съгласно приложение № 3 от Наредба № 18 от 7 октомври 2015 г. за инвентаризация и планиране в горските територии(притурка към ДВ, бр.82/23.10.2015 год.).

Границите на подотделите, които са специални горски територии - природна забележителност да се ограничат на терена от външна страна с ивици червена и бяла блажна боя и на характерни места надписи ПЗ съгласно приложение № 3 от Наредба № 18 от 7 октомври 2015 г. за инвентаризация и планиране в горските територии(притурка към ДВ, бр.82/23.10.2015 год.).

Запасът на всички насаждения и горски култури със средна височина 3 м и повече, да се определя по окомерно-таблични методи. По същия начин да се определя и запаса на подлеса, ако е достигнал необходимата средна височина.

В таксационните описания на насажденията и културите да се

посочи запаса с клони и без клони за цялата площ.

При инвентаризация на горските култури, при наличие на данни, в таксационното описание да се отбележи произхода на фиданките или на семенния материал, от който са създадени.

При таксиране по метода на Битерлих да се залагат необходимия брой пробни площадки за определяне на кръговата площ, съобразено с формата и големината на отделните насаждения, и то само при добра видимост, като върху гърба на работното таксационно описание да се посочат броя на площадките, кръговата площ по дървесни видове за всяка от тях и измерени по три височини от средния диаметър за насаждението и за двете съседни степени на дебелина.

В таксационните описания да се записва в числител "окомерната пълнота", а в знаменател на насажденията, за които е възможно да се определи - пълнота, определена по кръгова площ. Изчисляването на запаса и на размера на ползване да се определя въз основа на определената по кръгова площ пълнота.

Върху таксационните описания да се отбележат кодовете на защитените зони по Закона за биологичното разнообразие и на типовете горски местообитания, а върху горскостопанската карта да се покажат границите на горските територии, попадащи в зоните по чл. 3, ал. 1, т. 1 от Закона за биологичното разнообразие (НАТУРА 2000).

Да се отразят в горскостопанския план горите с висока консервационна стойност, съгласно Национално ръководство за определяне на гори с висока консервационна стойност.

За всеки тип горски местообитания, установени по време на инвентаризацията на горските територии, на относително недостъпни места, неефективни за провеждане на горскостопанска дейност, да се определят подходящи насаждения за "гори във фаза на старост". Определените насаждения да се отразят по подходящ начин и върху горскостопанската карта.

Да се отделят 10% от площта на ДГФ за всяко местообитание в защитените зони по Natura 2000 за защита на хабитатите.

В Приложенията- Списъци да се даде списък на подотделите във фаза на старост, попадащи в Natura 2000.

На изпълнителя на инвентаризацията да се предостави списък-предложение за насаждения с висока консервационна стойност по отдели и подотдели и ГСУ и списък за гори във фаза на старост.

Към записката да се приложи списък на всички залесени и самозалесили се след предишната инвентаризация земеделски територии, придобили характера на гора по смисъла на Закона за горите. Списъкът да се изготви по имоти, вид собственост и по землища на населените места.

Към записката да се приложи списък на насажденията, които съгласно чл. 88, ал. 5 от Закона за горите няма да се стопанисват като гори.

Да се запазят подотделите, предоставени за ползване на други ведомства като самостоятелни подотдели и по възможност без да се променя буквирането им.

Да не се счита за приключила работа по инвентаризацията и/или за изработване на горскостопанския план в отдели, за които не са попълнени всички данни в работните описания, които трябва да се попълват по време на теренно-проучвателните работи, за които липсва скица за отдела или в скицата не са отразени правилно границите на подотделите и не са в синхрон с таксационните описания (да е отразено кое от описанията съответства за даден подотдел от скицата).

При завършване на срока по договора, при предаване в чернови вид на инвентаризацията и горскостопанския план на съответното държавно горско стопанство, да се предават работните описания от извършените теренно-проучвателни работи от инвентаризацията заедно със скиците към всеки отдел. Ако на същите не са отразени предвидените горскостопански мероприятия за съответния план, то тази информация следва да се представи на хартиен или електронен носител.

След извършването на проверка и съставянето на протокол, в който са описани пропуски и неточности за същите да се посочва срок за отстраняването им. Отговорниците за цялостната дейност по инвентаризацията и изработването на плановете, следва писмено да уведомят възложителя (регионалната дирекция по горите и държавните предприятия), че грешките и пропуските са отстранени от изпълнителя, с което се приема дадения етап от работата му. Протоколите за извършени проверки следва да бъдат ежемесечни и да не са обвързани само със залегналите условия за плащане в договора, сключен между изпълнителя и възложителите.

В протоколите за цялостното приемане на възложените дейности (крайния срок залегнал в договора за предаване на инвентаризацията и горскостопанския план в чернови вид), подробно да се описват предадените на възложителите данни от инвентаризацията: обяснителна записка; таксационни описания; изработените горскостопански карти, карти за сечите, карти за противопожарни дейности, карти за ловностопански дейности, карти по видове собственост, карти по функционално зонироване, сборни карти и др.); план за ловностопански дейности, план за дейностите за защитата от пожари, горскостопански план, извадка за проектираните дейности в зоната по директивата за то на хабитатите и картен материал към тях; отчетни форми 1-7 ГФ за участък „Боровец“ и общо за ДГС „Самоков“ по земята и по видове собственост (Протокол от 22.10.2015 год.); сметка за обема и

стойността на видовете дейности, извършени от изпълнителя (дължими от бюджета и дължими от държавните предприятия, както и всичко изискуемо, съгласно заданието, протоколите от първо лесоустройствено съвещание и протоколите от експертен съвет на Изпълнителна агенция по горите, като се посочи и носителя на тази информация (хартиен или електронен носител). За всички извършвани проверки, констатирани неточности и възникнали проблеми да се уведомява Изпълнителната агенция по горите.

При представяне на материалите за извършване на теренните проверки, при попълване на таксационните описания на насаждения, да се изисква от изпълнителите:

Да се посочват проведените през десетилетието мероприятия;

Да посочват вида на планираната възобновителна, отгледна и санитарна сеч, както и сечите за трансформация.

За зрелите високостъблени и издънкови насаждения да се посочват:

- процент на възобновяването им и процент на срещаемост на подраста (възобновяването се определя на 50, 60, 70 %, а срещаемост може да е по цялата площ-100 % или по-малко от 100% - възобновяване върху част от площта на подотдела);

- за строежа на насажденията да се записват две стойности за пълнотата - склоп на насаждението (от 0,1 до 1,0 в зависимост от допирането на короните на дърветата - показател за определянето на интензивността на възобновителната сеч и пълнота (масова пълнота) на насаждението в зависимост от брой дървета на единица площ, което е от съществено значение за определянето на запаса на насажденията, а от там и за размера на ползването;

- за зрелите издънкови насаждения, в зависимост от хода и степента на възобновяването, е целесъобразно при наличието на достатъчно количество укрепнал подраст(семенен), да се предвижда за десетгодишния период провеждането на осветителна и окончателна фаза на възобновителните сечи, както и отглеждането на подраста (осветление) с оглед на постигането на положителни резултати по отношение на основната цел за тези насаждения - превръщането им в семенни. Младите насаждения, в които през последните 20 години са проведени осветителна и окончателна фаза на възобновителната сеч и са проведени отгледни сечи, имащи достатъчен брой семенни екземпляри на единица площ, да се описват като семенни (преобладаващ произход 1/3) и да се стопанисват за в бъдеще като високостъблени.

Особено внимание да се обърне при описанието на склопа на тези насаждения (честа практика е да се описва склоп 0,8 продиктувано от проведените през ревизионния период отгледни сечи, а на практика той е 1,0).

По отношение на височината и диаметъра да се изисква

записване на действителните стойности, а не да се занижават с оглед на факта, че при реално посочените височини, бонитетът на насажденията е първи или втори. Независимо от това, че насажденията са високобонитетни, ако състоянието на дървостойите не отговарят на критериите за постигането на поставената по нормативи производствена „цел“ за високобонитетните насаждения, същите да се причисляват към средно и нискобонитетните условни стопански класове, в случаите когато не са налични достатъчно екземпляри на единица площ с голям процент строителна дървесина (правостъбленост), особено за дозряващите и зрели дървостойи.

Наличното естествено възобновяване да се описва по отношение на възраст, разположение, състав по дървесни видове, вертикален строеж, което ще доведе до по-правилно определяне на стопанския клас, и вида и интензивността на възобновителните сечи. Подробна информация да се дава и за дървесните и храстови видове, които биха довели до затруднено естествено възобновяване, включително и затревяването на почвата. Да се отбелязва и вида на проведената през ревизионния период сеч, вкл. дали с частично проведена или върху цялата площ дали е подпомагано естественото възобновяване и др. горскостопански дейности, проведени в насаждението.

Към експлоатационния запас на насажденията да се причислява само запаса на зрялата гора, а за останалите поколения да се планират отгледни сечи, ако това е необходимо за гората.

В обяснителната записка на горскостопанския план и в таблиците за размера на годишното ползване по площ, запас и вид на сечта, да се посочват и площите на сечите без материален добив,

Видовете, подходящи за месторастенията за всеки подотдел да се съобразят с наличното естествено възобновяване.

8. Пробни площи

С цел проследяване на растежа и производителността на насажденията, и влиянието на интензивността на сечите, на територията на стопанството са заложени **две** постоянни пробни площи.

ППП №1 - заложена в подотдел №1064 б; в разновъзрастно смърчово насаждение от изборния условен стопански клас.

ППП № 2 - заложена в подотдел №1561 а; в осемдесет годишна бялборова култура, с единично участие на смърч, бяла мура, зимен дъб, цер и акация.

При извършването на настоящата инвентаризация същите да бъдат подновени и измерени.

За решаване на специфични задачи, свързани с изследване на

сортиментната структура, се ползват данни от временни пробни площи и се отсичат дървета за стъблен анализ в различни по вид, възраст и производителност насаждения. Пробните площи да се залагат в насаждения, от условни стопански класове с голяма разлика между добитите и планираните сортименти.

При отгледните сечи (пробирка и прореждане) и при възобновителните сечи за иглолистните временни пробни площи да се залагат в бялборовите, смърчовите и еловите насаждения и култури.

За възобновителните сечи при широколистните да се залагат временни пробни площи за високостъблените букови насаждения и също за издънковите букови и зимендъбови за превръщане в семенни.

Дърветата за сеч се определят от лицата, изработващи горскостопанския план, а собственикът или ползвателят на горската територия организира маркирането и отсичането на отбелязаните дървета по реда на наредбата по чл. 101, ал. 3 от Закона за горите.

Отсечената дървесина се измерва и сортиментира от лицата, изработващи горскостопанския план.

Списъкът и карнетите на заложените временни пробни площи да се представят при предлагане на стопанските класове и размера на годишното ползване.

Към записката на плана да се изработи и отделна таблица за добивите по видове сортименти, видове сечи и дървесни видове за горите в достъпните басейни.

9. Стопански класове, цел на стопанството и турниси на сеч

9.1. Условни Стопански класове

При обособяване на условните стопански класове и тяхната цел на производство, да се обръща внимание и да се оценява не само производителност (бонитета) на насажденията, но и класа на сортиментност, наличието на естествено възобновяване, неговото състояние и структура, брой на стъблата от един пън и други признаци, определящи насоките на стопанисване на съответното насаждение.

При устройството от 2006 год./2007 г. са били обособени следните 15 стопански класове: Бялборов високобонитетен (ББВ); Бялборов Средно и нискобонитетен (ББСрН); Смърчов високобонитетен (СВ); Елов високобонитетен (ЕВ); Смесен иглолистен високобонитетен (СМИВ); Иглолистно-широколистен високобонитетен (ИШВ); Бялмуров високобонитетен (БмВ); Буков високобонитетен (БВ); Буков среднобонитетен (БСр); Буков нискобонитетен (БН); Буков високобонитетен за превръщане (БВП); Буков средно и нискобонитетен за превръщане (БСрНП); Зимендъбов високобонитетен за превръщане (ЗДВП); Зимендъбов средно и

нискобонитетен за превръщане (ЗдСрНП); За реконструкция (Р) и група гори със Защитни и рекреационни функции и защитени територии (вкл. Условен Изборен стопански клас).

Съобразно разпределението на залесената площ на горските територии, по видове насаждения и по бонитети, и наличието на площи, включени в защитените зони по чл. 3, ал. 1, т. 1 от Закона за биологичното разнообразие да се определят условни стопански класове за различните по своята характеристика насаждения, съгласно изискванията на Наредба № 18 от 7 октомври 2015 г. за инвентаризация и планиране в горските територии (ДВ брой: 82, от дата 23.10.2015 г.), наричана накратко Наредба №18 и дадените преди настоящата инвентаризация указания за стопанисване на горите, като се следи за тяхната приемственост. (в това число указание от проведена среща на 09 и 10.07.2014 год. в гр. Велико Търново).

Група гори със защитни и специални функции

Насажденията от тази група да се устроят по видове гори (вътре в тях – условни стопански класове): иглолистни, широколистни високостъблени и за превръщане в семенни. Целта на стопанисване с приоритет е задачата за запазване на съответните им защитни и специални функции.

Всички широколистни насаждения, растящи на много бедни и сухи месторастения, да се стопанисват с оглед запазване и подобряване на тяхната устойчивост, а тези от тях, които растат на месторастения с нелесопригодност от 30 до 60 % да се отнесат към категорията защитни гори - гори на ерозирани земи.

Да се обособят следните примерни условни стопански класове:

Условен Бялборов високобонитетен стопански клас

Този условен стопански клас да се обособи от чисти и смесени бялборови насаждения и култури от I и II бонитет в ареала на естественото разпространение на белия бор, както и от смесени такива с водещо участие на бял бор. Тук да се отнесат и бялмурови насаждения и култури от втори бонитет поради липса на достатъчна площ за обособяване в отделен условен стопански клас.

Условен Бялборов средно и нискобонитетен стопански клас

Този условен стопански клас да се обособи от чисти и смесени бялборови насаждения и култури от III, IV и V бонитет в ареала на естественото разпространение на белия бор, както и от смесени такива с водещо участие на бял бор. Тук да се отнесат и бялмурови насаждения и

култури от трети бонитет поради липса на достатъчна площ за обособяване в отделен условен стопански клас.

Условен Смърчов високобонитетен стопански клас

Този условен стопански клас да се състави от чисти и смесени смърчови насаждения и култури, както и от смесени такива с водещо участие на смърч. Продуктивността на дървостойките да бъде I - II бонитет. Тук да се отнесат и 29,7 хектара смърчови насаждения от III и IV бонитет поради липса на достатъчна площ за обособяване в условен стопански клас.

Условен Елов високобонитетен стопански клас

Този условен стопански клас да се състави от чисти и смесени елови насаждения и култури с продуктивност на дървостойките I - II бонитет. Тук да се отнесат еловите насаждения от III бонитет поради липса на достатъчна площ за обособяване в условен стопански клас.

Условен Смесен иглолистен високобонитетен стопански клас

Този условен стопански клас да се състави от смесени иглолистни насаждения и култури без преобладание на дървесен вид с продуктивност I - II бонитет. Тук да се отнесат и смесените иглолистни насаждения от III и IV бонитет поради липса на достатъчна площ за обособяване в условен стопански клас.

Условен Иглолистно-широколистен високобонитетен стопански клас

Този условен стопански клас да се състави от смесени иглолистно-широколистни насаждения и култури без преобладание на дървесен вид с продуктивност I - III бонитет на среднобогати и богати месторастения.

Условен Буков високобонитетен стопански клас

В този условен стопански клас да се включат чисти и смесени семенни насаждения с преобладание на бук и явор с производителност I - II бонитет.

Условен Буков среднобонитетен стопански клас

В този условен стопански клас да се включат чисти и смесени семенни насаждения и култури с преобладание на бук, зимен дъб, червен дъб, топола - регенерата, топола И214, или без преобладание и с участие в

състава на изброените видове, с производителност III и IV бонитет.

Към този условен стопански клас да се отнесат и буковите насаждения от I и II бонитет, поради недостатъчна площ за обособяване на съответен условен стопански клас.

В този условен стопански клас да се включат чисти и смесени семенни насаждения и култури с преобладание на бук, черна елша, зимен дъб, трепетлика, акация; или без преобладание, но с участие поне 5 десети на споменатите дървесни видове, с производителност III до V бонитет, които поради липса на достатъчно площ не е възможно да останат в буковия нискобонитетен условен стопански клас.

Условен Буков високобонитетен стопански клас за превръщане

Този условен стопански клас да се обособи от издънкови букови насаждения от I и II бонитет, или смесени с участие в състава поне 5 десети на бука, в добро санитарно състояние, правостъблени, с пълнота 0,7-1,0, на среднобогати до богати и богати месторастения.

Условен Буков средно и нискобонитетен стопански клас за превръщане

Този условен стопански клас да се състави от чисти и смесени издънкови букови и насаждения от IV и V бонитет, както и от смесени такива с поне 5 десети участие на бук в състава. Тукда се отнесат и такива от II и III бонитет, чието здравословно състояние, пълнота или правостъбленост не отговаря на изискванията за отнасянето им към високобонитетен условен стопански клас.

Условен Дъбов високобонитетен стопански клас за превръщане

Този условен стопански клас да се обособи от издънкови зимендъбови и благунови насаждения от I и II бонитет, или смесени с участие в състава поне 5 десети на зимния дъб и благуна, в добро санитарно състояние, правостъблени, с пълнота 0,7-1,0, на среднобогати до богати и богати месторастения.

Условен Дъбов средно и нискобонитетен стопански клас за превръщане

Този условен стопански клас да се състави от чисти и смесени издънкови зимендъбови и благунови насаждения от III до V бонитет, както и от смесени такива с поне 5 десети участие в състава на зимен дъб и благун. Тук да се включат и такива от II бонитет, чието здравословно

състояние, пълнота или правостъбленост не отговаря на изискванията за отнасянето им към високобонитетен условен стопански клас.

Условен Изборен стопански клас

Териториално насажденията, които са били отделени при предходната ревизия като изборен стопански клас образуват единен комплекс от сравнително еднакви смесени насаждения от бял бор, смърч, ела, бяла мура, бук, единично явор, трепетлика и офика, в много добро състояние и производителност от всички бонитети, разположени на богати и среднобогати, свежи до влажни месторастения с обща площ **1235,6** ха. Да се запази условния стопански клас за всички насаждения, включени към него.

9.2.Цел на стопанството и турнуси на сеч по условни стопански класове

Предвид особените функции на гората като природен ресурс, стопанисването на гората да се насочи към запазване на естествения ѝ облик, към подобряване на нейната устойчивост и санитарно състояние и към възстановяване на засегнатите от пожари, вредители и болести насаждения. Турнусът на сеч на насажденията от всеки условен стопански клас (производствена група) се определя въз основа на функционалното предназначение, възрастовата структура, здравословното състояние и прилагания до момента турнус съгласно приложение № 5, както следва:

Условен Бялборов високобонитетен стопански клас

Целта на стопанисване е производство на едра строителна дървесина с диаметър на тънкия край над 30 см, при минимален турнус на сеч 120 години.

За насажденията и културите с преобладание на бяла мура целта на стопанисване е производство на едра строителна дървесина с диаметър на тънкия край над 30 см при минимален турнус на сеч 160 години.

Условен Бялборов средно и нискобонитетен стопански клас

Целта на стопанисване е производство на едра строителна дървесина с диаметър на тънкия край над 18 см, при минимален турнус на сеч 100 години.

За насажденията и културите с преобладание на бяла мура от III бонитет целта на стопанисване е производство на едра строителна дървесина с диаметър на тънкия край над 18 см, при минимален турнус на сеч 140 години.

Условен Смърчов високобонитетен стопански клас

Целта на стопанисване е производство на едра строителна дървесина с диаметър на тънкия край над 30 см при минимален турнус на сеч 120 години.

За средно и нискобонитетните насаждения целта на стопанисване е производство на едра строителна дървесина с диаметър на тънкия край над 18 см, при минимален турнус на сеч 100 години.

Условен Елов високобонитетен стопански клас

Целта на стопанисване е производство на едра строителна дървесина с диаметър на тънкия край над 30 см при минимален турнус на сеч 120 години.

За III и IV бонитети целта на стопанисване е производство на едра строителна дървесина с диаметър на тънкия край над 18 см, при минимален турнус на сеч 100 години.

Условен Смесен иглолистен високобонитетен стопански клас

Целта на стопанисване е производство на едра строителна дървесина с диаметър на тънкия край над 30 см при минимален турнус на сеч 120 години.

За III и IV бонитети целта на стопанисване е производство на едра строителна дървесина с диаметър на тънкия край над 18 см, при минимален турнус на сеч 100 години.

Условен Иглолистно-широколистен високобонитетен стопански клас

Целта на стопанисване е производство на едра строителна дървесина с диаметър на тънкия край над 30 см при минимален турнус на сеч 120 години.

За III и IV бонитети целта на стопанисване е производство на едра строителна дървесина с диаметър на тънкия край над 18 см, при минимален турнус на сеч 100 години.

Условен Буков високобонитетен стопански клас

Целта на стопанисване е производство на едра строителна дървесина с диаметър на тънкия край над 50 см при минимален турнус на сеч 140 години.

Условен Буков среднобонитетен стопански клас

Целта на стопанисване е производство на едра строителна дървесина с диаметър на тънкия край над 30 см при минимален турнус на сеч 120 години.

За буюките насаждения от пети бонитет целта на стопанисване е производство на едра строителна дървесина с диаметър на тънкия край над 18 см при минимален турнус на сеч 100 години.

За акациевите култури и насаждения целта на стопанисване е защита на почвата от ерозия и добив на дърва и дребна строителна дървесина при минимален турнус на сеч 20 години.

Условен Буков високобонитетен стопански клас за превръщане

Целта на стопанисване е превръщането им в семенни и производство на едра строителна дървесина с диаметър на тънкия край над 18 см, при минимален турнус на сеч 80 години.

Условен Буков средно и нискобонитетен стопански клас за превръщане

Целта на стопанисване е превръщането им в семенни и производство на средна строителна дървесина при минимален турнус на сеч 60 години.

Условен Дъбов високобонитетен стопански клас за превръщане

Целта на стопанисване е превръщането им в семенни и производство на едра строителна дървесина с диаметър на тънкия край над 18 см, при минимален турнус на сеч 80 години.

Условен Дъбов средно и нискобонитетен стопански клас за превръщане

Целта на стопанисване е превръщането им в семенни и производство на средна строителна дървесина при минимален турнус на сеч 50 години.

Условен Изборен стопански клас

Целта на стопанисване е достигане и поддържане на възприетото разпределение на бройките дървета и запаси по класове на дебелина, с оглед осигуряване на максимално и редовно ползване при турнус на сеч

равен на ревизионния период 10 години.

За Групата гори със защитни и специални функции целта с приоритет е запазване на съответните им защитни и специални функции и на второ място е добива на дървесина.

Насажденията от тази група да се устроят по видове гори (вътре в тях - условни стопански класове): иглолистни; широколистни високостъблени и издънкови за превръщане в семенни.

За защитните и специалните гори турнусът на сеч се съобразява с конкретните функции, които изпълнява всяко насаждение.

10. Видове гори, насоки за стопанисване

10.1. Видове гори

Освен в условни стопански класове, насажденията да се обособят и по видове гори (Приложение №5 от Наредба №18(притурка към ДВ, бр.82/23.10.2015 год) както следва:

Естествени гори от смърч

Видът гори да се обособи при следните насоки на стопанисване:

- а)** Подържане на неравномерна структура на дървостойките.
- б)** Отгледните сечи се провеждат с цел подобряване на механичната устойчивост и качествените параметри на насажденията. За трансформация на структурата и преминаване от сечищна в изборна форма с настоящата растителна генерация се прилага изборно прореждане. Когато трансформацията ще се извърши със следващата растителна генерация се прилагат предвидените за това единично или групово изборната и групово-постепенната възобновителни сечи.

Култури от смърч в естествената зона на разпространение на вида

Видът гори да се обособи при следните насоки на стопанисване:

- а)** Отгледни сечи насочени към подобряване на механичната устойчивост и качествените параметри на насажденията. За трансформация на структурата и преминаване от сечищна в изборна форма се прилага изборно прореждане.

- б)** Възобновителните сечи са единично или групово изборната и групово-постепенната сечи.

Естествени гори от ела

Видът гори да се обособи при следните насоки на стопанисване:

а) Подържане на неравномерна структура и смесен състав на дървостойките. Подходящи възобновителни сечи са единично изборна и групово-постепенна сеч. Отгледните сечи се извеждат с цел подобряване на механичната устойчивост и качествените параметри на насажденията. За трансформация на структурата и преминаване от сечищна в изборна форма с настоящата растителна генерация се прилага изборно прореждане. Когато трансформацията ще се извърши със следващата растителна генерация се прилагат посочените по-горе дългосрочно-постепенни сечи.

Култури от об. ела в естествената зона на разпространение на вида

а) Отгледни сечи насочени към подобряване на механичната устойчивост и качествените параметри на насажденията. За трансформация на структурата и преминаване от сечищна в изборна форма се прилага изборно прореждане.

б) Възобновителните сечи както при естествените елови гори.

Естествени гори от бял бор

Видът гори да се обособи при следните насоки на стопанисване:

а) При извеждане на отгледните сечи се цели запазване на белия бор в състава, подържане на смесени по състав гори на по-богатите месторастения.

б) Подходящи възобновителни сечи са: постепенно-котловинна, неравномерно-постепенна, групово-изборна сечи. В двуетажните насаждения, с цел подържане и задълбочаване на хетерогенната структура и трансформацията им в разновъзрастни гори с настоящата растителна генерация се прилага изборно прореждане. Когато трансформацията ще се извърши със следващата растителна генерация се прилагат посочените по-горе дългосрочно-постепенни сечи. При отсъствие на специални ограничения се допуска провеждането на краткосрочно-постепенна сеч.

Естествени гори от бяла и черна мура

а) При отгледните сечи се поддържа участието на мурата.

б) Подходящи възобновителни сечи са групово изборна, групово-постепенна сеч. (само за гори от бяла мура).

Смесени иглолистни и иглолистно-широколистни гори

а) Отгледните сечи са насочени към подържане на смесения състав на насажденията.

б) Подходящи възобновителни сечи са групово-постепенна, групово-изборна, единично-изборна и неравномерно-постепенна сечи. За трансформация на структурата и преминаване от сечищна в изборна форма с настоящата растителна генерация се прилага изборно прореждане. Когато трансформацията ще се извърши със следващата растителна генерация се прилагат посочените по-горе дългосрочно-постепенни сечи.

Семенни букови гори

Видът гори да се обособи при следните насоки на стопанисване:

а) Отгледните сечи целят подържане на естествения видов състав и разновъзрастни структури в рамките на определени териториални единици (отдел, водосбор и др.). С провеждането на отгледните сечи се цели насочване на мероприятията към отделното дърво.

б) Възобновителните сечи са с възобновителен период над 40 години - групово-постепенна, неравномерно-постепенна и групово-изборна сечи. При отсъствие на специални ограничения се допуска провеждането на краткосрочно-постепенна сеч.

Семенни термофилни букови гори

Видът гори да се обособи при следните насоки на стопанисване:

а) Отгледните сечи целят подържане на естествения видов състав и разновъзрастни структури в рамките на определени териториални единици (отдел, водосбор и др.), като не се допуска смяна на бука от съпътстващите го видове (обикновен и воден габър, липи и др.). С провеждането на отгледните сечи се цели насочване на мероприятията към отделното дърво.

б) Подходящите възобновителните сечи са с групово-постепенната, неравномерно-постепенната и групово-изборната сечи. При отсъствие на специални ограничения се допуска провеждането на краткосрочно-постепенна сеч.

Естествени семенни смесени дъбови гори

Видът гори да се обособи благун, цер, зимен дъб или смес от трите вида, с общо участие равно или по-голямо от 5/10 и надморска височина по-малка или равна на 800 метра, и при следните насоки на стопанисване:

а) Отгледните сечи целят подържане на смесен състав и недопускане на превръщането им в чисти церови гори или замяна на дъбовете видове от

съпътстващи видове (габър, мъждрян, кленове и др.).

б) Подходящите възобновителните сечи са постепенно-котловинната и неравномерно-постепенната сечи.

Издънкови термофилни букови гори

Видът гори да се обособи при следните насоки на стопанисване:

а) При извеждане на отгледните сечи да се поддържа естествения видов състав, като не се допуска смяна на бука от съпътстващите го видове (обикновен и воден габър, липи и др.) Отгледни сечи да се провеждат с цел подпомагане на семенните екземпляри, подобряване на механичната устойчивост и качествените параметри на насажденията.

б) Подходящите възобновителните сечи са групово-постепенната, неравномерно-постепенната и групово-изборната сечи. При отсъствие на специални ограничения се допуска провеждането на краткосрочно-постепенна сеч.

Издънкови букови гори

Видът гори да се обособи при следните насоки на стопанисване:

а) Отгледни сечи да се провеждат с цел подпомагане на семенните екземпляри, подобряване на механичната устойчивост и качествените параметри на насажденията.

б) Подходящите възобновителните сечи са групово-постепенната и неравномерно-постепенната сечи. При отсъствие на специални ограничения се допуска провеждането на краткосрочно-постепенна сеч.

Издънкови гори от зимен дъб

Видът гори да се обособи при следните насоки на стопанисване:

а) Отгледни сечи да се провеждат с цел осигуряване на преобладаващо участие на зимния дъб в състава на насажденията, подпомагане на екземпляри със семенен произход и предотвратяване на възможностите за замяната му с бук и обикновен габър.

б) Подходящите възобновителните сечи са постепенно-котловинната и неравномерно-постепенната сечи. При отсъствие на специални ограничения се допуска провеждането на краткосрочно-постепенна сеч.

Поради сходните екологични изисквания към този вид гори да се причислят насажденията от издънков благун.

Издънкови смесени дъбови гори

Видът гори да се обособи при следните насоки на стопанисване:

а) Отгледни сечи да се провеждат с цел осигуряване на семенния произход, подобряване на видовия състав и качеството на дървостойките. Да се провеждат интензивни отгледни мероприятия, насочени към превръщане на горите в семенни.

б) Подходящите възобновителните сечи са постепенно-котловинната и неравномерно-постепенната сечи. При отсъствие на специални ограничения се допуска провеждането на краткосрочно-постепенна сеч.

10.2. Основни насоки на организация на стопанството

Предлага се цялата площ, предмет на настоящето задание да представлява един горскостопански участък с име „Боровец“. **(Протокол от 22.10.2015 год.)**.

11. Други дейности, допустими по Наредбата

Проучване на обема на мъртвата дървесина; установяване състоянието на сервитутите на енергийните обекти и на дърветата в прилежащите насаждения, които представляват потенциална опасност за енергийните обекти и други дейности по утвърдени методики.

11.1. Проучване на биологичното разнообразие

В защитените зони по Закона за биологичното разнообразие се отразяват типовете горски природни местообитания от приложение № 1 към Закона и се проучва и определя количеството мъртва дървесина и биотопни дървета по методика, утвърдена от изпълнителния директор на Изпълнителната агенция по горите.

Посочват се обобщени данни за: площ и относителен дял на естествените, полуестествените и изкуствените горски екосистеми; находища на редки, застрашени от изчезване, защитени и ендемични видове гъби, растения и животни; относителен дял на насажденията, стопанисвани с цел запазване и използване на генетичните горски ресурси, от общата залесена площ; относителен дял на местни и интродуцирани дървесни видове от общата залесена площ; относителен дял на смесените насаждения спрямо общата залесена площ; количество на стоящата и лежащата мъртва дървесина и процент спрямо запаса на насаждението; находища на лечебни растения.

При инвентаризацията на горските територии да се опише видовото разнообразие, редките и застрашени от изчезване растителни и животински видове, като се ползва информация и от Регионална инспекция по околната среда гр. София, общинските администрации, неправителствени организации и др.

Да се опишат номерата на отделите и подотделите с площите им, където има наблюдавани видове от Приложение 1 на ръководството за ГВКС (растения и животни) - да се посочи само името на наблюдавания вид и в кой подотдел/отдел се среща.

При инвентаризацията се отразяват определените горски типове местообитания от приложение № 1 на Закона за биологичното разнообразие.

11.2. Проучване на природните условия

Определяне на природните условия е съгласно Приложение №6 от Наредба №18 (притурка към ДВ, бр.82/23.10.2015 год.).

11.2.1. Климат

За характеризирание на климата в района на стопанството и неговото влияние върху горскодървесната растителност да се използват издания на Българската академия на науките и данни от близките метеорологични станции. Да се съпоставят климатичното и горскорастителното райониране.

11.2.2. Геоложки строеж и петрографски състав

Да се определят основните скални породи на територията на стопанството, техния произход, строеж, териториално разположение, влиянието им върху почвообразуващите процеси и формирането на типове месторастения.

11.2.3. Хидрология

Да се опишат основните водни течения в района, техния характер, влиянието им при формиране на водния режим, както и изградените напоителни канали и изкуствени водоеми, ако те са налични, и се отразят на горскостопанската карта. Върху горскостопанската карта да се отразят и отделни извори и каптажи за питейна вода.

11.2.4. Релеф

Да се направи характеристика на релефа и влиянието му при формиране на почвите, типовете месторастения и растителността. Да се опишат преобладаващите релефни форми и изложения на терена.

Глава III

Съдържание

В резултат от инвентаризацията на горските територии в района на дейност на Държавно горско стопанство „Самоков“ за частта на влято ТП ДГС „Боровец“ да се представят следните документи:

Част I - Обяснителна записка на извършената инвентаризация, вкл. установяване, актуализиране и картиране на типовете горски месторастения и определяне на видовете, подходящи за месторастенето.

Част II - таксационни описания с отразени планирани горскостопански мероприятия от горскостопанския план за Държавно горско стопанство „Самоков“.

Част III - Приложения към записката-таблици за таксационна характеристика, протоколи, списъци, ведомост за противопожарните дялове и др. описани подробно в **Раздел IV**.

Към записката да се приложат:

- карта на местообитанията от европейска значимост в България
- почвена карта в М 1:25 000;
- петрографска карта в М 1:25 000;
- два комплекта карти** на планираните сечи от горскостопанския план за Държавно горско стопанство „Самоков“ за частта на влято ТП ДГС „Боровец“ - М 1:10 000. От картите на планираните сечи за ДГС „Самоков“ **два комплекта** да бъдат ламинирани. **(Протокол от 22.10.2015 год.)**
- карти по видове собственост в М 1 : 10 000; с нанесени контурите и номерата на всички имоти недържавна собственост.
- карти на планираните мерки и мероприятия за защита на горските територии от пожари - М 1: 25 000;
- ловностопански карти;
- отчет на горските територии - 1 - 7 ГФ за участък „Боровец“ и общо за ДГС „Самоков“ по землища и по собственост; **(Протокол от 22.10.2015 год.)**
- 10 комплекта чернобели карти в М 1:10000 за нуждите на ДГС „Самоков“ за частта на влято ТП ДГС „Боровец“ .
- Картният материал да се представи в PDF формат. **(Протокол от 22.10.2015 год.)**

Картите към горскостопанския план са съгласно Приложение № 9 към чл. 29, ал.1, чл. 30, ал.1 и чл. 145, ал.3 от Наредба № 18 от 7 октомври 2015 г. за инвентаризация и планиране в горските територии(притурка към ДВ, бр.82/23.10.2015 год.).

Документите от инвентаризацията да се разработят в три екземпляра - по един за Държавно горско стопанство "Самоков"; за Регионална дирекция по горите гр. София и за Изпълнителна агенция по горите - гр.София.

Данните от инвентаризацията да са по утвърдената от Изпълнителна агенция по горите структура, номенклатури и формат на цифровата, графичната и атрибутивна база данни, и да се представят на възложителя и на магнитен носител, придружен с програмния продукт за работа с нея.

Глава IV

Срокове при извършване на инвентаризацията

Инвентаризацията на част от горските територии в района на дейност на Държавно горско стопанство "Самоков" да се разработи едноетапно в следните указателни срокове:

1. Теренно - проучвателни работи - май-ноември 2016 год.
2. Камерална работа и представяне материалите за приемане от инвеститора - ноември 2016 – 31 май 2017 год.
3. При представяне на материалите на възложителя в чернови вид, същите се предоставят и в цифров вид.
4. Представяне на материалите на инвеститора с всички приложения - в 30 дневен срок от получаване протокола от експертния съвет при Изпълнителна агенция по горите за приемането на извършената инвентаризация и протокола от второ лесоустройствено съвещание.

Глава V

Видове дейности и категории на трудност

По видове дейности и категории на трудност площта за инвентаризация се разпределя както следва:

№	Видове дейности	Категория на трудност				
		Обем ха	I площ ха	II площ ха	III площ ха	IV площ ха
1	2	3	4	7	10	13
I.1.	Теренно-проучвателни дейности					
1.1.	Измерване и картиране на гори, чийто запас се определя чрез таксационни описания и опитни таблици, вкл. на лесонепригодни площи	10352,2	131,0	450,7	3701,0	6069,5
1.2.	Измерване и картиране на полезащитни горски пояси					

1.3	Ограничаване на терена на границите на насажденията за семепроизводство, защитени местности и природни забележителности	287,1	0,0	8,5	100,0	178,6
1.4.	Картиране на незалесени горски територии					
	а/ Дървопроизводителни (вкл.клекови формации)	157,5	0,0	43,7	0,0	113,8
	б/ Недървопроизводителни	611,7	6,4	30,9	434,4	140,0
1.5.	Установяване и картиране на горски типове месторастения и на почвената ерозия, с определяне на видовете, подходящи за месторастенето.					
	а) за горските територии държавна собственост	57,9	57,9			
	б) за горските територии недържавна собственост	156,9	156,9			
1.6.	Актуализиране на типовете горски месторастения и/или определените водове, подходящи за месторастенето	10796,8	10796,8			
1.7.	Проучване и картиране на здравословното и санитарно състояние на насажденията, резултат на въздействието на биотични и абиотични фактори на засегнатата площ.					
1.8.	Ограничаване на границите на обекта за инвентаризация, природните паркове и отделите	11408,5	11408,5			
II.2.	Обработване на информацията					
2.1.	Създаване и обработване на атрибутната база данни	11408,5	11408,5			
2.2.	Създаване на графичната база данни	11408,5	11408,5			
2.3.	Нанасяне на имотни граници или на хоризонтали върху картния материал, независимо от мащаба/К=1.1/					
2.4.	За горски територии, собственост на физически лица, юридически лица и техни обединения, с обща площ до 2 ха					
III.	Други дейности					
3.1.	Залагане на постоянни пробни площи					
3.2.	Проучване и картиране на биологичното разнообразие	750,3	750,3			
3.2.1.	Определяне и картиране на тип/вид гора	10639,3	10639,3			
3.2.2.	Определяне и картиране на природозащитно състояние, в т.ч. горски хабитати и/или защитени видове	750,3	750,3			
3.2.3.	Определяне и картиране на гори с висока консервационна стойност					
3.2.4.	Определяне на запаса на стояща и паднала мъртва дървесина по насаждения					
3.2.5	Установяване и картиране на лечебни растения и билки, съгласно Закона за лечебните растения	11408,5	11408,5			
3.2.6.	Други проучвания, предвидени със заданието, включително цената за проучването за всяко едно от тях, само за проучваната площ					
3.2.6.1.	Разработка за изборни гори	2589,0	2589,0			
3.3.	Актуализация на вече проучени и картирани дейности по т.3.2.					
	Общо разпределение на площта по категории	11408,5	137,4	533,8	4235,4	6501,9

Раздел II

ЗАДАНИЕ ЗА ИЗРАБОТВАНЕ НА ПЛАН ЗА ЛОВНОСТОПАНСКИТЕ ДЕЙНОСТИ

Глава I

Площ на териториите, обект на плана за ловностопанските дейности

Предмет на проектирането според ЛП 2006/2007 г. са дивеча и дивечовите местообитания върху горските територии и земеделските територии в района на дейност на Държавно горско стопанство „Самоков“ за частта на влято то ТП ДГС „Боровец“, област София, независимо от собствеността им, върху обща площ от **14429,6** ха (в това число **11408,5** ха е подлежащата за инвентаризация горскостопанска територия и **3021,1** ха са земеделска територия).

Границите на ловностопанските райони и района на дейност на ДГС „Самоков“ за частта на влято то ТП ДГС „Боровец“ са определени със заповеди **РД46-1076/20.06.2001 год.**, **РД46-1407/20.07.2001 год.** и **РД 49-94/10.05.2004 год.** на МЗГ във връзка с чл.7 ал.5 от ЗЛОД.

Районът на дейност на бившето ДГС „Боровец“ в ловностопанско отношение е бил стопанисван като:

-Държавен дивечовъден участък (ДДУ) „Боровец“, разделен на 2 ловностопански комплекса – Говедарци и Боровец.

-Предоставен за стопанисване ловностопански район(ПЛР), ловно сдружение - „Самоков“.

ЛСК "Говедарци" е бил прехвърлен от ДГС "Самоков" към ДГС "Боровец" със заповед №РД 1041 от 16.11.2004 г. на НУГ.

Към ЛСК "Боровец" са били включени ловищата: "Варника", "Широката планина" "Каркъма - Саите", "Говедарника", "Мирчовец".

Към ЛСК "Говедарци" са били включени ловищата: "Тъмната река", "Калбура", "Овнарско", "Краището", "Искър".

Към ЛС "Самоков" са били включени: ПЛР "Говедарци"(ч); ПЛР "Доспей"(ч); ПЛР "Радуил" и ПЛР "Шипочан" (ч).

Към ЛС "Долна баня" са били включени: ПЛР "Марица" и ПЛР "Гуцал".

**Разпределение на площта по ловностопански райони и ловища при
предходното лесоустройство**

Ловностопански район	ГФ	ЗФ	Всичко Недив	ГФ Недив	ЗФ Дивечогр.	
1 . Л.Варника	1668 .9	20. 5	1689 .4	11.1	20 .5	1657.8
2 . Л. Широка планина	1466 0	44. 5	1510 .5	78.3	44 .5	1387.7
3 . Л. Каркъма-Саите	1412 .4	127. 8	1540 .2	4.6	137 .8	1397.8
4 . Л. Говедарника	885 .7	229. 1	1114 .8	-	229 .1	885.7
5 . Л. Мирчовец	1090 .7	57. 6	1148 .3	0.1	57 .6	1090.6
6 . ПЛР Радвил	1302 .6	841. 4	2144 .0	-	841 .4	1302.6
7 . ПЛР Шипочан (ч)	103 .8	0. 5	104 .3	-	0 .5	103.8
8 . ПЛР Марица	1205 .0	521. 0	1726 .0	-	511 .0	1215.0
9 . ПЛР Гуцал	2312 .0	1178. 7	3490 .7	-	1178 .7	2312.0
ОБЩО ДГС Боровец	11447 .1	3021. 1	14468 .2	94.1	3021 .1	11353.0
В т. ч. ДЛР Боровец	6523 .7	479. 5	7003 .2	94.1	489 .5	6419.6
ЛС Самоков	1406 .4	841. 9	2248 .3	-	841 .9	1406.4
ЛС Долна Баня	3517 .0	1699. 7	5216 .7	-	1689 .7	3527.0

Настоящото задание третира само ловностопанските райони, попадащи в границите на ЛСК "Боровец" и ЛС "Самоков" - ПЛР "Радуил" и ПЛР "Шипочан" (ч). Районите, попадащи в ЛСК "Говедарци" и ЛС "Самоков" (ПЛР "Говедарци"(ч) и ПЛР "Доспей "(ч)); в ЛС "Долна Баня" – „Марица" и „Гуцал" се стопанисват по изготвения комплексен ГСП в частта му за ловностопанско устройство на ДГС "Самоков" от 2014 г.

Държавният ловен район да се раздели на ловища, съобразно теренните особености и в съответствие с изискванията на Наредбата. **(Протокол от 22.10.2015 год.)**

За осигуряване на спокойствието и възпроизводството на дивечовите популации в държавния ловностопански район - "Боровец" да се забрани пашата на домашен добитък.

Общата площ за изработване на ловностопански план възлиза на **9212,9 ха**. В това число:

Горски територии, предмет на инвентаризация ще са 7891,5 ха и земеделските територии са 1321,4 ха.

Ловностопанските мероприятия да се разработят съгласно Наредба № 18 от 7 октомври 2015 г. за инвентаризация и планиране в горските територии (притурка към ДВ, бр.82/23.10.2015 год.). Планирането да се извърши заедно с инвентаризацията на горските територии за района на дейност на стопанството. Планираните горскостопански мероприятия да имат приоритет пред ловностопанските, при изработване на комплексния план на стопанството.

По време на теренно-проучвателните работи да се проучат основно всички физико-географски фактори оказващи пряко и косвено въздействие върху дивеча и дивечоразвъждането, и икономическите и демографски

условия, оказващи влияние за стопанисването на дивеча.

Да се проучи ловната фауна в района на стопанството по видове дивеч, запаси, състояние на популациите, наличието на защитени видове, които имат значение за развитие на ловното стопанство.

Глава II

1. Досегашно стопанисване

При започване на теренно-проучвателните работи ДГС/ДЛС предоставя информация относно собствеността на горските и земеделските територии, договори за стопанисване и ползване, протоколи, заповеди за граници на ловностопански райони, влезли в сила проекти и програми, разпореждания и постановления на МС, данни от проведени таксации и отстрел и други документи, свързани с изработването на плана, съгласно приложение № 32 от Наредба №18 (притурка към ДВ, бр.82/23.10.2015 год.).

По време на теренните работи се извършва проучването на досегашното стопанисване на дивеча съгласно приложение № 30 от Наредба №18, както и екологичните и антропогенните фактори, оказващи влияние върху развитието на дивеча.

При ловностопанското планиране да се уточни броя и състоянието на всички построени до сега биотехнически съоръжения и създадената фуражна база за нуждите на дивеча. Да се направи анализ на стопанисването на дивеча и постигнатите икономически резултати от ловностопанската дейност.

Да се анализира изпълнението на последните планирани ловностопански мероприятия.

Да се направи анализ на промяната на числеността на главния и съпътстващите видове дивеч, половото съотношение и възрастовата структура, спрямо началото на предишния ловоустройствен проект, като се вземе за база таксацията от 2016 год. **(Протокол от 22.10.2015 год.)**

Да се уточни размера и състоянието на разработената фуражна база.

За изходна база да се използват данните от таксирането на дивеча през 2016 год., като при необходимост се извърши и контролна таксация.

Изпълнението на ловностопанските мероприятия за изминалия десетгодишен период да се представи в табличен вид, съгласно изискванията на Наредба № 18 от 7 октомври 2015 г. за инвентаризация и планиране в горските територии(притурка към ДВ, бр.82/23.10.2015 год.).

Да се оцени размера на щетите, които дивечът нанася на горските култури и насаждения в района на стопанството.

В табличен вид да се покаже броя на отстреляните вълци, чакали,

лисици и други хищници през последните 10 години.

Да се направи анализ на планираното и реализирано ползване по видове дивеч по ловностопански райони, като същото се съобрази с допустимите и достигнати запаси.

Да се опишат евентуалните заболявания по дивеча и при необходимост да се направи ветеринарно - санитарна оценка.

2.Особености на ловностопанските райони

2.1. Природни условия

Да се проучат основно физико-географските фактори, оказващи пряко или косвено влияние върху дивеча и дивечоразвъждането. Да се проучи и опише характера на релефа, надморските височини, изложенията и наклоните на терена, които оказват влияние върху миграционните процеси на дивеча и имат значение при определяне на фуражната база.

Да се даде оценка на хидроложката мрежа във връзка с осигуряване на питейните нужди на дивеча през летния сезон.

Да се проучат особеностите на климата и се опишат климатичните фактори, имащи значение за дивечоразвъждането в района - средна начална дата с устойчиво задържане на температурата на въздуха над 10 градуса, средните пролетни валежи, средния годишен брой дни със снежна покривка и други.

Да се даде оценка на типовете почви, тяхното разпространение и влиянието им върху избора на фуражните култури.

Да се проучи растителността в горските територии - дървесна, храстова и тревна, състава и структурата на горските насаждения, наличието на горскоплодни, дървесни и храстови видове, и покритието от житни и бобови треви под склопа на насажденията, в горските поляни и ливади.

В откритите селскостопански площи да се проучат основните отглеждани култури, големината на блоковете и тяхното площно разпределение, наличието и степента на участие на житните култури, люцерна, фуражен грах, клубеноплодни и др.

Да се даде оценка за хранителните и защитните възможности на растителността.

Да се проучат икономическите и демографските условия, които могат да окажат влияние върху развитието на ловностопанската дейност в района на стопанството.

2.2. Фауна

Да се определи зоогеографския район и ловностопанските области, в района на дейност на Държавно горско стопанство „Самоков“ за частта на влятото ТП ДГС „Боровец“ .

Да се проучи ловната фауна - бозайници и птици, по видове дивеч, райони на разпространение и сезонна миграция. Да се проучат причините за намаляване на запаса на ловните видове, както и възможностите за реаклиматизация на изчезнали и аклиматизация на нови видове.

Да се проучат обитаващите района защитените видове дивеч, които имат пряко и косвено значение за развитие на ловното стопанство.

Глава III

Планиране на мероприятия

1. Основни насоки на планирането

Планирането на ловностопанските мероприятия, свързани със стопанисването и ползването на дивеча, трябва да бъдат насочени към:

-то и охраната на съществуващите дивечови запаси от нерегламентирано ползване (браконьерство);

-регулиране броя на косматите хищници (чакали и вълци) до необходимия санитарен минимум;

-планирането да се извърши по ДЛСК и ловища;

-формирание и поддържане на здрави и жизнени запаси от видовете дивеч, обитаващи територията на стопанството, при оптимална гъстота, и пола и възрастова структура;

-подобряване на условията за целогодишно развъждане, наблюдение, и охрана, селекция и ползване на дивеча;

-създаване на оптимални условия за водене на ловен и риболовен туризъм и спорт;

-провеждане на мероприятия за развъждане на дребен дивеч, в подходящи за това условия;

-добив на трофеи от дивеч, дивечово месо, добив на рога и др.;

-упражняване на ловен спорт;

-на редки и защитени от Закона видове.

Главният и съпътстващите видове дивеч да се определят въз основа на характера и производителността на местообитанията, развитието на дивечовите запаси, тяхната пригодност за обитаване и трайността в обитаването.

Да се планират за поддържане стопански допустими запаси за различните видове дивеч в рамките на нормалните или близки до тях, като се отчете междувидовото взаимодействие в районите, стопанисвани от

Националното ловнорибарско сдружение - Съюза на ловците и риболовците в България.

Методът на ловностопанско планиране да бъде комбиниран, (да се имат напредвид и методите за ловоустройство в безлистни райони и за ловоустройство в частично залесени райони) като се използват съществуващите дивечови ниви, поляни и наличната пътна мрежа.

Планирането на ловностопанските мероприятия да се съобрази със статута на отделните защитени територии.

Да се покажат върху картите на горите и обозначат на терена всички новопланирани дивечови ниви, ливади, просеки, сечища и съществуващи дивечови ниви, и се отбележат приблизителните места на биотехническите съоръжения.

2. Ловностопански мероприятия.

Да се извърши бонитиране на дивечовите местообитания на типологична основа, съгласно Приложение 29 от Наредба №18/17.10.2015 год. Разпределението на площта на ловностопанските райони да се даде в изходната база данни.

При бонитирането да се отчете наличието на площи, които по документи за възстановяване са земи за селскостопанско ползване, а в действителност са залесени или самозалесили се бивши земеделски земи, и е необходимо да се бонитират като горски територии.

Нормалните запаси да се определят въз основа на действащите таблици.

Да се обърне сериозно внимание на дивечопригодните площи с оглед на по-точното определяне на допустимите запаси на главния и съпътстващите видове дивеч. Въз основа на направената характеристика на типовете месторастения да се извърши анализ на условията за развъждане на дивеча.

Да се определят допустимите дивечови запаси в зависимост от бонитета на местообитанията и поставените стопански цели, като се отчете междувидовото взаимодействие.

Да се разработят перспективни планове за развитие на запасите на основните видове дивеч през следващите десет години. Плановите коефициенти на прираст да се определят съгласно Наредба № 18 от 7 октомври 2015 г. за инвентаризация и планиране в горските територии(притурка към ДВ, бр.82/23.10.2015 год.), планираното полово съотношение и съвременните достижения на ловностопанската наука.

Въз основа на действителните дивечови запаси в годината на планиране, изчислените допустими запаси и коефициент на прираст, да се разработят перспективните планове, като се решат въпросите с отстрела и необходимия фураж за подхранване през периода.

При необходимост да се предвиди доставка на животни за разселване от други райони на страната със сходни климатични условия.

Да се планира оптимална полова и възрастова структура за запасите от едър дивеч, наброяващи над петдесет броя животни, за всеки ловностопански район и за структурата на запасите за териториалния обхват на дейност на Държавно горско стопанство „Самоков“ за частта на влято ТП ДГС „Боровец“ .

Да се планира фуражна база за нуждите на дивеча, в зависимост от нормативите, залегнали в Правилника за прилагане на Закона лова и на дивеча, и от почвените и теренни условия.

Видът на фуражните площи да се избере според климатичните и почвени условия.

Да се посочи начина на обработката и стопанисването им. Да се извърши рекапитулация на хранителните възможности на планираната фуражна база и да се сравнят с минимално и максимално необходимите.

Когато незалесените горски територии са недостатъчни за разработване на фуражна база, да се планира такава в насажденията на равни и полегати терени, и подходящи други условия, съобразено с режимите на защитените зони, определени съгласно чл. 3, ал. 1, т. 1 от Закона за биологичното разнообразие.

Да се превиди ограждане на дивечовите ниви, застрашени от паша на домашни животни.

Да се отрази площното участие на дивечовите ниви, ливади, поляни, просеки и сечища, и се посочи вида на планираните в тях ловностопански мероприятия.

Да се планират мероприятия за подобряване условията за ловуване, с оглед по-нататъшното развитие на ловния туризъм, правилното провеждане на подборния отстрел и целогодишното наблюдение на дивеча.

При необходимост да се предвиди строителство на нови биотехнически съоръжения.

Да се оптимизира броя и състава на персонала, необходим за водене на ловностопанската дейност и този за то и охраната на съществуващите дивечови запаси.

Да се направи икономическа оценка и сравнение на необходимите средства за изпълнение на планираните ловностопански мероприятия и очакваните приходи от извършената дейност.

Планирането и изграждането на фуражната база и биотехническите съоръжения да се съобразят със собствеността на горите и земите в района на дейност на Държавно горско стопанство „Самоков“ за частта на влято ТП ДГС „Боровец“ .

При необходимост от изграждането им в недържавна собственост, същите да се съгласуват със собствениците.

На територията на стопанството да се предвиди изграждане на

полигони за изпитание на ловни кучета(един за кучета птичари и един за кучета за лов на дива свиня).

Да се предвиди засаждане на предпочитани от дивеча горскоплодни дървесни и храстови видове, а така също и на съществуващите.

Планът да се разработи по ловностопански райони.

В районите, предоставени за стопанисване от Съюза на ловците и риболовците в България - да се обособят развъдници.

При приемането на плана за ловностопанските дейности, и работата на комисиите да бъдат включвани и специалистите по ловно стопанство.

Когато има заложен в плана за ловностопанските дейности на новопроектирани площи за фуражна база и за целта е необходимо да бъдат изсичани части от насаждения, то сечите е необходимо да се отразяват и в горкостопанския план. Фуражната база да се проектира само върху площи от горските територии или върху земеделски територии - държавна собственост. Проектираните ловностопански мероприятия в ловностопанските райони, предоставени на ловните дружини да се съгласуват със специалистите по ловно стопанство към ловните сдружения.

Ловностопанските мероприятия и правото за провеждане на лов да бъдат съобразени със специалния статут на всички защитени територии в рамките на ДГС "Боровец", в съответствие със заповедите за тяхното обявяване.

3. Изработване на плана

Ловностопанският план да се разработи като неразделна част от инвентаризацията на горските територии в района на дейност на Държавно горско стопанство „Самоков“ за частта на влятото ТП ДГС „Боровец“, в отделен том - обяснителна записка и приложения. За картна основа да се използва картата на горите, получена при инвентаризацията, като към всеки екземпляр от плана се приложи оцветена карта на планираните ловностопански мероприятия.

Глава IV

Съдържание на ловностопанския план

Част I. Записка на ловностопанския план с всички приложения и карта, съгласно изискванията на Наредба №18(притурка към ДВ, бр.82/23.10.2015 год.). Планът за ловностопанските дейности да се разработи в отделен том. Да се изработи общ план за ловностопанските дейности на територията на ДГС „Самоков“ за частта на влятото ТП ДГС „Боровец“, с данни за всеки ловностопански район поотделно. Планът за ловностопанските дейности да се изработи със следното съдържание:

Обяснителна записка - Да се разработи съгласно Наредба № 18 от 7 октомври 2015 г. за инвентаризация и планиране в горските територии (Приложение № 36 към чл. 137) (притурка към ДВ, бр.82/23.10.2015 год.). Да съдържа и необходимите приложения: заповеди за границите на ловностопанските райони на ловните дружини, протокол на комисията по ловно стопанство към ДГС „Самоков“ за частта на влято то ТП ДГС „Боровец“ за приети теренни лovoустройствени работи; изходна база данни; ведомост за площите на фуражната база, работни схеми и количествени сметки на биотехническите съоръжения.

Картен материал За картна основа да се ползват картите на извършената инвентаризация, като за земеделските територии се ползват цифровите модели на КВС. Да се изработят карти на планираните ловностопански мероприятия в М 1:10 000. Когато един ловностопански район попада в повече от една стопанска карта в М 1:10 000 да се изработи и сборна карта на този район в мащаб 1: 25 000. На картите на ЛСР да бъдат отразени и ловищата, предвидени от проектанта. Изработването на картния материал, обозначаването, оцветяването и нанасянето на условни знаци, включително и за земеделските територии да се извърши съгласно Наредба № 18 от 7 октомври 2015 г. за инвентаризация и планиране в горските територии(притурка към ДВ, бр.82/23.10.2015 год.). Целият картен материал за ловните мероприятия да се представи и в PDF формат. **(Протокол от 22.10.2015 год.)**

За района на дейност на ДГС „Самоков“ за частта на влято то ТП ДГС „Боровец“ да се изработи и обща сборна карта на всички ловностопански райони в подходящ мащаб. За се направи и по един брой бяло копие от всеки картен лист.

Картите на ловностопанските райони да се изработят в съответен брой комплекти - по един за ИАГ, РДГ, ДГС и съответните ЛРД.

Към всеки екземпляр на записката да се приложат по един цветен комплект карти, както следва:

На ловностопанските мероприятия в М 1 : 10 000 /1:25 000/

На ловностопанските райони в подходящ мащаб/1:50000-1:100 000/

За ДГС два несгънати ламинирани пакети.

Ловностопанският план да се разработи в пет екземпляра - по два за Държавно горско стопанство „Самоков“ за частта на влято то ТП ДГС „Боровец“; и по един за Регионална дирекция на горите гр. София, за ЮЗДП гр. Благоевград и за Изпълнителна агенция по горите - София.

Глава V

Срокове за планиране

Ловностопанският план на Държавно горско стопанство „Самоков“ за частта на влятото ТП ДГС „Боровец“ да се разработи при едноетапно планиране в следните указателни срокове:

1. Теренно-проучвателни работи - май-ноември 2016 год.
2. Камерална работа и представяне ловностопанския план в чернови вид-ноември 2016-май 2017 год.
3. При представяне на плана на възложителя в чернови вид, същият да се предоставя и в цифров вид.
4. Представяне ловностопанския план на инвеститора с всички приложения - в 30 дневен срок от получаване протокола от експертния съвет при Изпълнителна агенция по горите за приемане на плана и протокола от второ лесоустройствено съвещание.

Глава VI

Обем и видове дейности

Видове дейности	общо	Категория на трудност			
		I	II	III	IV
Устройство на дребнодивечово ловно стопанство (до 12000 ха)					
Парцелиране и организация на територията, вкл. обработка на цифрови модели и изработка на картния материал	7891,5	95,0	369,2	2929,7	4497,6
Ловоустройство на земеделски територии	1321,4	1321,4			
Всичко за ловностопански дейности	9212,9	1416,4	369,2	2929,7	4497,6

Раздел III

ЗАДАНИЕ ЗА ИЗРАБОТВАНЕ НА ПЛАН ЗА МЕРКИТЕ И МЕРОПРИЯТИЯТА ЗА ЗАЩИТА НА ГОРСКИТЕ ТЕРИТОРИИ ОТ ПОЖАРИ

Планът за мерките и мероприятията за защита на горските територии от пожари включва: анализ на изпълнените дейности; планиране на мерки и мероприятия по видове собственост за защита на горските територии от пожари и отразяването им върху горскостопанската карта; анализ на ефективността от планираните дейности; предвидените мерки и мероприятия в защитените зони от Натура 2000.

Класът на пожарна опасност на горските територии се определя

съгласно методиката, представена в приложение № 40.(Наредба №18(притурка към ДВ, бр.82/23.10.2015 год.).

Проектирането на мерки и мероприятия за защита на горските територии от пожари във вътрешността на горите е съобразно степента на пожарната опасност на насажденията, а по периферията на горите – съобразно степента на пожарна опасност на околните територии.

Разработването на плана да се съобрази с предвидените за това дейности в общини гр.Самоков и гр.Долна Баня, в част от които попада ТП държавно горско стопанство "Самоков" за частта на влятото ТП ДГС „Боровец”и да се изработи за всички горски територии, независимо от собствеността им.

1.Анализ на досегашната дейност

Да се направи преглед и да се анализират възникналите горски пожари през изминалото десетилетие. Да се направи характеристика и анализ на организацията на противопожарното устройство и на изпълнението на проектираните противопожарни мероприятия, като се изготви сравнителна таблица.

2.Теренно-проучвателни работи

Теренно-проучвателните работи за изработване на плана включват:

2.1.Оформяне на концепция за пожарозащита

2.2.Уточняване съвместно с органите по пожарна безопасност и защита на населението на районите с висока пожарна опасност, обектите, разположени в горите или в близост до тях, около които ще се изграждат противопожарни прегради, местата, където ще се проектират съоръженията - наблюдателни пунктове, водоизточници, пътища за движение на противопожарна техника и др., и местата на специализираните групи за гасене на горски пожари.

3.Организация на територията

В зависимост от състава на насажденията, близостта им до населени места, пътна мрежа, земеделски територии, туристически поток и др., горските територии да се разделят на класове по пожарна опасност.

Площта по класове на пожарна опасност да се даде общо и по горскостопански участъци.

Посочват се основните изисквания при обособяването на насажденията с различна степен на пожарна опасност и се указват

изискванията при определяне на мерките и мероприятията за защита на горските територии от пожари.

4. Проектиране на мерките и мероприятията за защита на горските територии от пожари

4.1. Противопожарни прегради

Бариерни прегради - изграждането на бариерни прегради да се предвижда в случаите, когато няма съществуващи естествени или когато широчината на естествените не отговаря на определената по норматив. Специално внимание да се обърне на иглолистните култури.

Лесокултурни прегради - да се проектират на места за предотвратяване на нисови пожари и да дават възможност за придвижване на хора и техника за гасене на пожари.

Минерализовани ивици - изграждането им да се предвижда за недопускане на преминаването на пожари от съседни незалесени територии - земеделски земи, населени места и отделни урегулирани имоти, пътища, хижи и др.

Пожарозащитни пояси - да се предвидят за изграждане перпендикулярно на основните ветрове.

Санитарни ивици - да се предвиждат при необходимост в горите от I и II клас на пожарна опасност, в зависимост от интензивността на движението по пътищата.

4.2. Технически мероприятия

Пътища за движение на противопожарна техника - Да се покажат на картата на горите и се опишат по землища, отдели и подотдели всички пътища за движение на противопожарна техника. Същите да имат връзка с държавните и/или общински пътища. Да се предвиди ежегодното им просветляване и поддържане.

Водоизточници - да се определят естествените водоизточници и местата за създаване на нови водоеми, като се предвиди и достъп на противопожарна техника до тях.

Стационарни наблюдателни пунктове - при необходимост да се предвидят места за изграждане на противопожарни кули, пунктове, автоматизирана система за наблюдение и др. Местата за изграждането им да бъдат съобразени със съществуващите такива в ДГС „Самоков“ за частта на влязото ТП ДГС „Боровец“ и в съседните горски стопанства.

4.3. Други мерки и мероприятия

На горските автомобилни пътища, преминаващи през горски територии с висока пожарна опасност, да се предвидят бариери за ограничаване на достъпа през пожароопасния сезон.

Да се предвидят необходимия брой табели с противопожарно съдържание.

Да се предвидят местата за палене на огън в горските територии.

Да се определят местата за устройване на противопожарни депа и се определи необходимия инвентар.

Да се определят места за кацане на авиационна техника.

Оборудването на ППД (противопожарните депа) да се извърши съгласно Наредба № 8/11.05.12 год - Приложението - таблица публикувана в ДВ, бр. 38, 2012 г., стр. 51.

4.4. Съдържание на плана

Планът за мерките и мероприятията за защита на горските територии от пожари съдържа обяснителна записка, проектирани мерки и мероприятия по видове собственост съгласно приложение № 41 от Наредба №18 и карта с проектираните мерки, мероприятия и съоръжения съгласно приложение № 9. (притурка към ДВ, бр.82/23.10.2015 год.).

Наличните и проектираните мерки и мероприятия за защита на горските територии от пожари да се отразят върху горскостопанската карта и да се посочат в табличен вид, общо и по горскостопански участъци.

Планираните мерки и мероприятия за защита на горските територии от пожари да бъдат в съответствие с изискванията на разпоредбите на глава 6, раздел III от ЗГ; Наредба № 18 от 7 октомври 2015 г. за инвентаризация и планиране в горските територии(притурка към ДВ, бр.82/23.10.2015 год.) и с изискванията на Наредба № 8/11.05.12 год. за условията и реда за защита на горските територии от пожари и да се проектират и съгласуват със съответните РСПБЗН - Районна служба „Пожарна безопасност и защита на населението“.

Планираните мерки и мероприятия за защита на горските територии от пожари се изпълняват през първите пет години на периода на действие на плана.

Планът да се изработи като отделна глава към записката на извършената инвентаризация, а към приложенията да се приложат карта на класовете на пожарна опасност и карта на мерките и мероприятията за защита на горските територии от пожари.

Планът за мерките и мероприятията за защита на горските територии от пожари се предоставя от изпълнителя на хартиен и електронен носител на Изпълнителната агенция по горите, на съответната регионална дирекция по горите и на държавното горско стопанство. Един екземпляр от плана за

дейност по защита на горските територии от пожари и комплект карти по противопожарно устройство на горската територия се предоставят на структурите на Главна дирекция „Пожарна безопасност и защита на населението“ с оглед осъществяване на дейността им по контрол и методическо ръководство по защита на горските територии от пожари.

5. Срокове за извършване

5.1. Теренно - проучвателни работи - май-ноември 2016 год.

5.2. Камерална работа и представяне материалите за приемане от инвеститора - ноември 2016 - май 2017 год.

5.3. При представяне на материалите на възложителя в чернови вид, същите се предоставят и в цифров вид.

5.4. Представяне на материалите на инвеститора с всички приложения - в 30 дневен срок от получаване протокола от експертния технико-икономически съвет при Изпълнителна агенция по горите за приемането на извършената инвентаризация и протокола от второ лесоустройствено съвещание.

6.Обем и видове дейности

Видове дейности	Общо Площ в ха	Категория на трудност			
		I	II	III	IV
Теренно-проучвателни дейности	11408,5	137,4	533,8	4235,4	6501,9
Обработване на атрибутивната база данни и изготвяне на обяснителна записка	11408,5	137,4	533,8	4235,4	6501,9
Планиране на дейности	11408,5	137,4	533,8	4235,4	6501,9
Изработване на тематични карти	11408,5	137,4	533,8	4235,4	6501,9
Изработване на допълнителен свитък – извлечение от плана	11408,5	11408,5			
Всичко	11408,5	137,4	533,8	4235,4	6501,9

Раздел IV

ЗАДАНИЕ ЗА ИЗРАБОТВАНЕ НА ГОРСКОСТОПАНСКИ ПЛАН

Глава I

Площ, подлежаща на горскостопанско планиране

Площта, характеристиката на горските територии, подлежащи на горскостопанско планиране и теренните проучвания са дадени в Раздел I - Задание за инвентаризация на горските територии в района на дейност на горското стопанство. На горскостопанско планиране подлежат само държавните горски територии. **(Протокол от 11.01.2016 год.)**

Разпределение на общата площ по вид на земите в ха по данни от 1 гф от 31.12.2014 год. е както следва:

	общо	%
залесена площ	10639,3	93,3%
гола дървопр. площ	43,7	0,4%
гола недърв. площ	725,5	6,3%
Всичко:	11408,5	100,0 %

Глава II

Досегашно стопанисване

При изготвянето на горскостопанския план за Държавно горско стопанство „Самоков“ за частта на влято ТП ДГС „Боровец“ е необходимо да се проследи историческото му развитие, да се укаже годината на възникването му и какви промени в неговата площ са настъпили. Какви сгради, пътища и други спомагащи стопанисването на горите съоръжения са изградени, колко и какви специалисти са работили в стопанството и кои от тях са били негови ръководители.

При обзора за дейността на стопанството да се обърне внимание на изпълнението на предвидените в проекта от 2006 год./2007 год. лесовъдски мероприятия в горските територии - държавна собственост. Каква картна основа и други материали са били използвани при картиране на горските територии на Държавно горско стопанство „Самоков“ за частта на влято ТП ДГС „Боровец“ ; каква е била формата на стопанството; какъв размер на годишно ползване е бил възприет.

За изпълнение на предвидените в лесоустройствения проект горскостопански мероприятия да се изготви обстоен анализ на извършените залесявания, проведените сечи, добива на дървесина по видове сечи и сортименти, страничните ползвания, и др., като се наблегне на следното:

1. Да се анализира изпълнението на предвидената почвоподготовката и проектираното залесяване, количеството на използваните при залесяването фиданки и произхода на семенния материал. Използваните при залесяването дървесни видове съответстват ли на проектираните в лесоустройствения проект и на типовете горски месторастения за всеки подотдел. Да се покажат схемите на залесяване, гъстотата на създадените

култури и процента на прихващането им, установено с ежегодните инвентаризации.

Да се направи оценка на състоянието на насажденията за семеипроизводство, както и на работата по семейобирането.

2. Да се извърши обстоен анализ по видове отгледни сечи

(осветление, прочистка, прореждане и пробирки) по отношение на тяхната интензивност и повтораемост, методи на извършване, добитите сортименти и площ на изпълнение за цялото стопанство и отделно по насаждения. Тяхното изпълнение довело ли е до подобряване състоянието на насажденията и на сортиментната им структура.

3. Да се даде подробна оценка по провеждането на възобновителни сечи в широколистните високостъблени гори. Осигурен ли е достатъчно и надежден подраст при отделните фази на сечите с естествено възобновяване. Ако се установи извършване на възобновителни сечи в насаждения, неопределени с лесоустройствения проект да се покажат причините за това. Да се прецени до колко точно са изпълнявани технологичните планове и дали са опазени подраста и залесените фиданки при дърводобива.

Да се установи площта на невъзобновените сечища и разстроените гори, ако има такива, като се посочат причините за това им състояние.

Да се оцени работата по събирането и оползотворяването на сухата и паднала маса, при провеждането на санитарни сечи.

Анализът по изпълнението на възобновителните и отгледните сечи да се направи съобразно функциите на защитните и специални гори, като се направи оценка, доколко проведените лесовъдски мероприятия са спомогнали за повишаване на техните функции.

4. Да се анализират добивите по сортименти, видове сечи и дървесни видове, като се съпоставят с тези, предвидени по лесоустройствен проект. Да се коментират разликите и породилите ги причини. Извършеният анализ да се има предвид при залагане на временни пробни площи за установяване на сортиментната структура на добивите по видове сечи и сортименти.

5. Да се проучат и опишат добитите недървесни горски продукти и да се прецени какво място заемат те в икономическите резултати от работата на стопанството.

6. Да се оцени санитарното състояние на насажденията, тяхната устойчивост на вредители, болести и природни бедствия. Да се даде тяхното появяване и разпространение в динамика, и се оцени ефективността от проведената с тях борба.

7. Да се посочи броят на нарушенията в горските територии - държавна собственост по години през предходния ревизионен период, проблемите по охраната на горите и взетите мерки за намаляване на нарушенията на нормативната уредба.

8. Да се даде оценка за ефективността от делението на стопанството по горскостопански и охранителни участъци, и дали това е спомогнало за по-добра охрана, стопанисване и управление на горите.

9. Да се даде информация по извършеното сградно и пътно строителство, като се даде оценка от ефективността от използването на изградените съоръжения.

10. Да се направи икономически анализ на вложените при стопанисването, ползването, охраната и то на горите средства, и да се сравнят с получените от дейността на стопанството приходи.

За извършване на горните анализи, стопанството, като инвеститор на горскостопанското планиране, ще предостави на изпълнителя необходимите данни, таблици и справки за досегашното стопанисване по отдели и подотдели съгласно Наредба № 18 от 7 октомври 2015 г. за инвентаризация и планиране в горските територии (Приложение № 17 към чл. 63, таблици от №90 до №102(притурка към ДВ, бр.82/23.10.2015 год.).

Глава III

Теренни проучвания

Теренните проучвания са подробно описани в глава Глава II Теренни проучвания от Раздел I на настоящето обединено ЗАДАНИЕ.

Глава IV

Основни насоки на организация на обекта за планиране

1.Разделяне на горскостопанската единица на участъци

Предлага се цялата площ, предмет на настоящето задание да представлява един горскостопански участък с име „Боровец”. **(Протокол от 22.10.2015 год.)**.

2. Стопански класове, цел на стопанството и турнуса на сеч – описани са подробно в Раздел I на настоящето обединено ЗАДАНИЕ.

Глава V

Планиране на горскостопанските мероприятия

Основният метод за планиране на горскостопанските дейности при

сечищната форма на стопанството е комбинираният, който представлява комбинация между метода по класове на възраст и метода на стопанисване по насаждения (участъков метод) като се спазва принципа: насоките на стопанисване, залесяванията и другите горскостопански дейности се планират на ниво подотдел.

За горите със защитни и специални функции се прилага методът на стопанисване по насаждения, като горскостопанските дейности, свързани с ползването и стопанисването на горите, се определят според лесовъдско-таксационното и здравословното състояние на насажденията, както и въз основа на оценката за степента на изпълнение на техните функции.

Планирането на горскостопанските дейности включва определянето на: насоките за стопанисване – възобновяване и/или отглеждане; залесяването и естественото възобновяване на горите; дейностите за защита срещу ерозия и свлачища; дейности за защита на горските територии от болести, вредители и други повреди; определяне на обема на ползване на дървесина и недървесни горски продукти, както и изграждането и ремонта на пътища, сгради и други съоръжения, определяне на необходимостта от провеждане на мероприятия в граничната зона на сервитутите на електропреносната мрежа и други дейности, когато това се изисква с нормативен акт или със заданието.

Планирането на дейностите се извършва въз основа на анализа на резултатите от проучването на природните условия, досегашното стопанисване и ползване на горските ресурси, областния план за развитие на горските територии, общинските планове за развитие, както и съществуващите други планове, програми, схеми и определени стандарти за устойчиво управление на горскостопанската единица съгласно приложение № 20.

Планирането на горскостопанските дейности в защитените зони по чл. 6, ал. 1, т. 1 и 2 от Закона за биологичното разнообразие се извършва съгласно системата от режими и мерки за стопанисване на горите в тях.

Планирането на горскостопанските дейности в горите, попадащи в защитените територии и защитените зони по чл. 3 от Закона за биологичното разнообразие, се съобразяват с режимите, определени със съответните специални Закони, заповедите за тяхното обявяване и плановете им за управление.

В горски местообитания, в които природозащитното състояние е оценено като неблагоприятно, планирането на дейности е насочено към постигане на тяхното благоприятно природозащитно състояние.

В насажденията, определени и отделени за осигуряване на гори във фаза на старост, не се планират и провеждат горскостопански дейности и добив на дървесина освен в случаите на големи природни нарушения на площ, по-голяма от 30 % от съответната площ на гората във фаза на старост.

1. Сечи

При изработване на горскостопанския план на горското стопанство, за всички високостъблени насаждения и горски култури, в които ще се проектират възобновителни сечи, запасът да се определя по залегалите в Наредба № 18 от 7 октомври 2015 г. за инвентаризация и планиране в горските територии методи(притурка към ДВ, бр.82/23.10.2015 год.) или чрез програмни продукти, приети от експертен съвет на ведомството по горите.

При планиране на възобновителните и отгледните сечи да се имат в предвид Наредба № 18 от 7 октомври 2015 г. за инвентаризация и планиране в горските територии(притурка към ДВ, бр.82/23.10.2015 год.) и Наредбата за изменение и допълнение на Наредба №8 от 2011 год. за сечите в горите (ДВ бр.72/18.09.2015 год.). При провеждане на отгледни сечи да не се допуска еднократно отсичане на повече от 30% от запаса на едно насаждение. Приоритетна цел при провеждане на възобновителните сечи в горските територии-държавна собственост, в зрели високостъблени насаждения и в зрели издънкови насаждения за превръщане в семенни е формиране и поддържане на разновъзрастни гори. С предимство се предвиждат неравномерно-постепенна сеч; групово-постепенна сеч; изборна сеч и постепенно-котловинна сеч с удължен възобновителен период, като видът на съответната възобновителна сеч, интервалите, през които се провежда, както и продължителността на възобновителния период да се съобразят с приоритетната цел. Независимо от вида на възобновителната сеч, интензивността не може да надвишава 25% (съгласно Наредбата за сечите) (това не се прилага за тополовите, липовите и върбовите гори). Изключение са случаите, когато основният дървостой е с влошено здравословно състояние, което е удостоверено от компетентен орган.

В горите със защитни функции да се проектират дългосрочни възобновителни сечи, а при подходящи условия и изборни сечи. Техническите сечи - за ловностопански дейности, за мерките и мероприятията за защита от горски пожари и др., да се показват отделно в таблицата за ползване по дървесни видове, видове сечи и основни групи сортименти. Съгласно параграф 45 от Преходни и заключителни разпоредби на Наредбата за изменение и допълнение на Наредба № 8 от 2011 год. за сечите в горите (ДВ бр.72 от 18.09.2015 год.) е допустимо извеждане на „ландшафтни сечи“ в защитените територии.

2. Определяне размера на ползването

Размерът на годишното ползване от възобновителни сечи да се

определи по състоянието на насажденията и да представлява сбор на предвидената за отсичане маса от насажденията достигнали целевия среден диаметър.

Във високостъблените насаждения да се проектират групово-постепенни, неравномено-постепенни, групово-изборни сечи; постепенно-котловинни сечи, и краткосрочно-постепенна (осеменителна и осветителна фаза); като отделните фази се съобразяват с наличието и състоянието на естествен или изкуствен подраст.

В издънковите за превръщане в семенни да се проектират групово-постепенни, постепенно-котловинни сечи, и краткосрочно-постепенна (осеменителна и осветителна фаза); като отделните фази се съобразяват с наличието и състоянието на естествен или изкуствен подраст. Размерът на ползване от възобновителни сечи при издънковите гори за превръщане се определя като сечище по състояние.

Нормата на ползване на дървесина от горите в рамките на всеки условен стопански клас, установени в горите със защитни и специални функции, се представя по насоки на стопанисване, по видове гори, група гори и по категории гори съгласно приложение № 21.

Нормата на ползване от възобновителни сечи в горите със стопански функции се определя по формулни методи за всеки високостъблен условен стопански клас и като сечище по състояние – в останалите случаи.

Във възобновителните участъци да се предвидят мероприятия за на подраства и залесените фиданки, чрез планиране на прокари, ограничаване на пашата, ограждане и др.

След извеждане на възобновителната сеч където е необходимо, да се предвижда отглеждане на подраства.

В младите и средновъзрастни насаждения и култури да се планират отгледни сечи с интензивност и повторяемост съобразно, пълнотата, бонитета и състоянието им. Когато определената в тези насаждения и култури пълнота по метода на Битерлих надхвърля 1.0, сечите да се извършват двукратно през десетилетието, с еднаква интензивност.

Планираните осветления, осветления на подраства и изсичане на подлеса от нежелани дървесни и храстови видове да се предвиждат най-малко двукратно. При подходящи условия в иглолистните култури да се планират и линейно-селекционни или други схематични сечи, като за тях се изготви отделен списък по подотдели.

За младите букови високостъблени насаждения и смърчови култури до 30 годишна възраст да не се определя материален добив.

Размерът на ползването на дървесина от отгледни сечи за стопанския клас се определя като сума от ползването за всички насаждения, в които са проектирани отгледни сечи.

В Приложенията - Списъци да се даде списък на подотделите с предвидени отгледни сечи без материален добив. **(Протокол от 22.10.2015**

год.).

В засегнатите от различни по вид, степен и процент на повредите дървостои да се планират санитарни сечи с интензивност съобразно състоянието на насаждения.

При сортиментирание на добивите от отгледни сечи в насаждения, в които процента на съхнене е по-малък от интензивността на планираната сеч, да се отчитат и добивите които ще бъдат с влошена сортиментна структура.

Селекционните сечи в насажденията за семепроизводство да се планират съвместно с Горска семеконтролна станция гр. София и да се определи обема на ползваната дървесина.

В отделна таблица към записката на плана да се покажат добивите по дървесни видове след извеждане на технически сечи (от планираните противопожарни, ловностопански мероприятия и просветляване на горски пътища), от насажденията във временно недостъпните басейни, както и за тези извън тях (достъпните басейни).

В Горскостопанския план да се приложи списък на всички насаждения и култури, предвидени за сеч по вид и фаза на сечта.

Да се следи, планираните в горскостопанския план за държавното горско стопанство сечи да са съобразени с тези, съгласувани от стопанството при комплектоване на лесосечния фонд по време на инвентаризацията на горските територии.

Да се следи в дозряващи насаждения с пълнота над 0,7, особено високобонитетните, да се предвижда пробирка с цел увеличаване на прираста по дебелина и подготовка на насажденията за възобновителна сеч, а в останалите насаждения и култури с пълнота 0,8 на добри месторастения и бонитети, прорежданията и пробирките да се планират с интензивност не по-ниска от 15%, като интензивност 10% да се предвижда само при неблагоприятни почвени и релефни условия.

Общият размер на ползването на дървесина за горскостопанската единица се посочва по условни стопански класове и по видове гори.

Определената норма на ползване от всички планирани сечи в горскостопанската единица не може да надвишава средния общ прираст на гората за периода на действие на горскостопанския план.

Изключение се допуска при обоснована необходимост при природни нарушения, както и когато площта на зрелите и презрели насаждения е над 50 % от общата площ на горскостопанската единица.

3. Възобновяване и залесяване

Дървесните видове за залесяване да се определят съгласно установените типове месторастения, като се отчетат техните специфични биологични изисквания.

Към записката на плана да се приложи списък на насажденията, които няма да се стопанисват по Закона за горите, съгласно чл.88, ал.5 от същия.

При планиране на дейности по залесяване, подпомагане на естественото възобновяване да се дадат списъци в Приложенията към ГСП (**Протокол от 22.10.2015 год.**).

При бъдещите залесявания да се обърне внимание на използването на горскоплодни и спътниците на основните дървесни видове. Начините за почвоподготовка и залесяване, и гъстотата и схемите на горските култури да се определят в съответствие с Наредба №2 от 07.02.2013 г. за условията и реда за залесяване на горските територии и земеделски земи, използвани за създаване на специални, защитни и стопански гори и на гори в защитени територии, инвентаризация на създадените култури, тяхното отчитане и регистриране.

Изборът на дървесни видове за възобновяване в рамките на стопанските класове се определя от типа месторастене, типа гора, биологията и екологията на видовете, както и от икономическите, средозащитните и рекреационните потребности.

Да се предвиждат смесени горски култури от устойчиви местни видове.

Да се предвидят отглеждане на новосъздадените култури и мерки за то им от паша. Да се предвиди залесяване на голи площи, включително на всички невъзобновени сечища и ако има пожарища. В изредени млади и средновъзрастни семенни насаждения и изредени култури с неравномерен строеж и пълноти 0,4-0,6 да се предвиди попълване на редини.

4. Планиране на други мероприятия

За констатираните ерозионни процеси, да се предвидят и съответните мерки за на горските територии от ерозия.

Като отделен раздел към плана се прилага извадка от плана за мерките и мероприятията за защита на горските територии от пожари, изработен с инвентаризацията на горските територии.

При разработването на горскостопанския план да се планират по горскостопански участъци и следните допълнителни мероприятия:

-ползване на недървесни горски продукти, съгласно чл.117, ал.1 от Закона за горите, съобразно възможностите на горските територии и добивите през изминалия ревизионен период: (добив на смола, борина, сено, кори, лико, семена, гъби, лечебни и ароматни растения или части от тях, лишей и мъхове, горски плодове, зеленина, коледни елхи, листников фураж, улов на животни, които не са дивеч, както и разпореждането с тях).

В глава пета „Ползване на дървесина и недървесни горски продукти“, раздел III – „Паша в горските територии“ от Закона за горите е регламентиран реда, по който се извършва пашата. Нормите на ползване на недървесните горски продукти са в размер, гарантиращ тяхното възпроизводство и устойчиво развитие.

-пътно и сградно строителство, с оглед изпълнението на предстоящите горскостопански работи през следващия ревизионен период. При планиране на строителство на горски пътища и сгради да се има предвид и чл.54, ал.1, точка 3 от Закона за горите.

Към горскостопанския план да се разработи отделна глава **“Лечебни растения”**, като се опишат основните защитени и лечебни растения, техните обитания и възможен добив.

Към горскостопанския план да се разработи отделна глава **“Изборен условен стопански клас”**, (площ, климатична, петрографска, почвена и др. характеристика на района, анализ и справка в табличен вид за планираните залесявания по дървесни видове, предвидените възобновителни и отгледни сечи по дървесни видове, сегашен и подходящ състав на насажденията, таксационна характеристика).

В резултат на извършеното проучване за санитарното състояние на горите, да се планират и съответните мероприятия за борба с вредители и болести. Да се вземе под внимание динамиката на тяхното развитие, като се ползват резултатите от досегашното лесопатологично обследване на стопанството.

Към плана се разработва самостоятелен раздел за предвидените горскостопански дейности в защитените зони от Натура 2000 съгласно приложение № 16. Във връзка с чл. 31, ал. 1 от Закона за биологичното разнообразие, за оценка за съвместимостта на планове, програми, проекти и инвестиционни предложения, които не са непосредствено свързани или необходими за управлението на защитените зони по чл. 3, ал. 1, т. 1 от Закона за биологичното разнообразие, и които поотделно или във взаимодействие с други планове, програми, проекти и инвестиционни предложения могат да окажат отрицателно въздействие върху защитените зони по чл. 3, ал. 1, т. 1 от Закона за биологичното разнообразие, към горскостопанския план да се разработи отделна глава **“Защитени зони”**, което да съдържа записка с основните характеристики на зоните (площ, климатична, петрографска, почвена и др. характеристика на района, анализ и справка в табличен вид за планираните залесявания по дървесни видове, предвидените възобновителни и отгледни сечи по дървесни видове, сегашен и подходящ състав на насажденията в засегнатата от зоните по чл. 3, ал. 1, т. 1 от Закона за биологичното разнообразие площ, разпределението на засегнатата от зоните по чл. 3, ал. 1, т. 1 от Закона за биологичното разнообразие площ по дървесни видове преди и след изпълнението на планираните лесовъдски мероприятия, предвидени в

плана, данни от таксация на дивеча и перспективите за достигане на оптималните дивечови запаси за основния и съпътстващи видове дивеч, съгласно ловностопанския план, планираните мерки и мероприятия за защита на горските територии от пожари (бариерни и лесокултурни прегради, минерализовани ивици и път за противопожарна техника) и ловностопански (дивечови сечища и просеки) мероприятия.

За идентифициране на насажденията да се използва номенклатурата на кодовете от „Ръководство за определяне на местообитанията от европейска значимост в България“, като същите се записват в полето за определяне на категорията “защитни и рекреационни гори, и гори в защитени територии”, и в Протокола за категоризиране на горите същите имат тежест след защитените територии.

При наличие на информация, да се опишат и защитените зони по Закона за биологичното разнообразие и защитените територии по Закона за защитените територии и в земеделските територии.

Да се разработи и глава за еколого - икономическия ефект от горскостопанското планиране.

В плана да се направи анализ на икономическия ефект от изпълнението на предвидените в него мероприятия. Стойностна оценка на горските територии се извършва съгласно приложение № 22 при условията на наредбата (18) по чл. 86, ал. 2 от Закона за горите.

В докладната записка за приемане на горскостопанския план да се представи информация за досегашното стопанисване на горските територии- държавна собственост.

В ГСП следва да се обособи отделна глава „Управление и на ПТ“. В нея да се посочи, че управлението на ПТ следва да бъде организирано съгласно разпоредбите на чл. 186 от ЗГ (Глава 12), а то следва да бъде организирано съгласно разпоредбите в глава 13, раздел I на ЗГ и чл. 18 от Наредба № 1 за контрола и на ПТ (НКОПТ) от 30.01. 2012 г.

В записката на горскостопанския план да се опише ролята на комплексното значение на горите в стопанството за общини Самоков и Долна Баня.

Глава VI

Дейности по защита на горските територии от пожари

Описанието на дейностите по защита на горските територии от пожари представляват извадка от общия план за дейностите по защита от пожари, разгледани в раздел III на настоящето обединено Задание.

Глава VII

Обем на предвидените лесокултурни и технически мероприятия

Посочва се обема на отделните видове лесокултурни и технически мероприятия по групирани показатели и начините за изчисляването им.

Глава VIII

Съдържание на горскостопанския план

(съгласно Приложение №26/ Наредба №18/07.10.2015 год. за инвентаризация и планиране в горските територии).

Горскостопанският план на Държавно горско стопанство „Самоков“ за частта на влято ТП ДГС „Боровец“ да се разработи както следва:

Част I. Обяснителна записка на плана (В случаите по чл.13,ал.10 от Закона за горите, обяснителната записка се изработва общо с обяснителната записка за извършената инвентаризация, като всички текстове са за общата площ и в това число за горските територии, държавна собственост.

Извадка от плана за мерките и мероприятията за защита на горските територии от пожари, вкл. и карти в М 1: 25 000.

Част II - таксационни описания с отразени проектирани горскостопански мероприятия - работен проект за сечите и залесяванията и горскостопански карти на планираните дейности.

Част III- Горскостопански карти и различни приложения.

Приложения към записката:

Протоколи – от съвещания и експертни съвети, протокол за категоризация съгласно чл.5 от Закона за горите, Протокол за определяне на базови източници;

Таблицы за обща характеристика на горските територии (площ, запас, ползване и др.)

Таблицы за таксационна характеристика по стопански класове и групи гори;

Списъци на горските територии по землища; на несъответствията с КВС и кадастралната карта; на основните дървесни видове, на насаждения, чийто запас е определен по математико-статистическите методи; на съкратените наименования на дървесни и храстови видове и обозначенията на повредите;

Отчетни форми за баланса на горските територии (ГФ) от №1 до №7

за участък „Боровец“ и общо за ДГС „Самоков“ по собственост; (**Протокол от 22.10.2015 год.**) (Приложение №11 от Наредба №18/07.10.2015 год. за инвентаризация и планиране в горските територии);

Опис на проекти с отношение към територията, обект на горскостопанския план, чийто срок на дейност не е изтекъл;

Други ведомости – на постоянните пробни площи; на почвените профили; на предвиденото строителство на пътища и сгради; борба срещу ерозията; мерки и мероприятия за на горските територии от пожари; ведомост за противопожарните дялове и др. (извадка от инвентаризацията).

Сборни листове- за пълно клупиране и запаса, определен по метода на Битерлих.

Към част III да се приложат:

-два комплекта карти на планираните сечи от горскостопанския план за Държавно горско стопанство „Самоков“ за частта на влятото ТП ДГС „Боровец“ - М 1:10 000. От картите на планираните сечи за ДГС „Самоков“ **два** комплекта да бъдат ламинирани. (**Протокол от 22.10.2015 год.**)

-карти по видове собственост - М 1:10 000; с нанесени контурите и последните три цифри от номерата на всички имоти недържавна собственост.

-предложение за строителство на пътища;

-предложение за сградостроителство;

-ведомост за противопожарните дялове (извадка от инвентаризацията).

-почвена карта в М 1:25 000;

-петрографска карта в М 1:25 000;

-карти на планираните мерки и мероприятия за на горските територии от пожари - М 1: 25 000;

-ловностопански карти;

-10 комплекта чернобели карти за нуждите на ДГС „Боровец“.

-Картният материал да се представи в PDF формат. (**Протокол от 22.10.2015 год.**)

Горскостопанският план да се разработи в **пет** екземпляра записка-по два екземпляра за Държавно горско стопанство „Самоков“ (**Протокол от 22.10.2015 год.**), и по един екземпляр за Югозападно държавно предприятие гр. Благоевград, за Регионална дирекция на горите гр. София и за Изпълнителна агенция по горите - гр. София.

Работният проект за сечите и залесяванията се отпечатва на хартиен носител с подробни таксационни описания в един екземпляр за възложителя. Изпълнителят представя в Изпълнителната агенция по горите и съответната регионална дирекция по горите по един екземпляр на работния проект за сечите и залесяванията, който се отпечатва в съкратен (табличен)

вид, съдържаща информация за площта, типа месторастене, дървесните видове, средната възраст, височина и диаметър на всеки дървесен вид, бонитета, класа на сортиментност, запаса и разпределението му по основни сортименти по дървесни видове, планираните сечи и възможния добив от насаждението съгласно приложение № 4. Проектът се предоставя на електронен носител на възложителя, на Изпълнителната агенция по горите и на съответната регионална дирекция по горите.

Утвърдената инвентаризация на горските територии и приложенията към нея, включително горскостопанската карта, се представят на електронен носител на съответната общинска служба по земеделие или на съответната служба по геодезия, картография и кадастър за отразяване в картата на възстановената собственост или в кадастралната карта.

Обяснителните записки за инвентаризацията на горските територии и на горскостопанския план да се разработят, като в текстовата част се отразят реалните данни от инвентаризацията, проведените мероприятия по вид и площ, като се посочат примери за добрите резултати или негативни такива, конкретно за отделните насаждения.

Проектираните сечи в горскостопанския план да отразяват действителните стойности за насажденията и съответния вид сеч, а не да се цитират общи положения от Наредбата за сечите. Да се прави задълбочен анализ по изпълнение на всички предвидени в предходния горскостопански план дейности.

Планът да се разработи по утвърдената от Изпълнителна агенция по горите структура, номенклатури и формат на цифровата, графичната и атрибутивна база данни, и се представи на възложителя и на магнитен носител, придружен с програмния продукт за работа с нея.

Да се предостави съответния софтуерен продукт за работа с GPS устройства.

Да се следи за предаване в срок на материалите от извършената работа (напр. проект на протокол за категоризация с предложението за приемане на стопански класове, турниси на сеч и размера на годишното ползване от възобновителни сечи).

Преди представяне на материали за експертен съвет на Изпълнителна агенция по горите, същите да бъдат разгледани и обсъдени в регионалната дирекция по горите и държавното предприятие, за което да бъде представян протокол. За архива на Изпълнителна агенция по горите следва да бъдат представяни екземпляри от изработените горскостопански планове за горите, собственост на общини заедно с един комплект на проектираните горскостопански мероприятия, както и уведомление за възлагането им. Промените в горскостопански планове за държавните горски територии (в плана за ловностопански дейности и в плана за дейности по от пожари) се представят и Изпълнителна агенция по горите за утвърждаване от

изпълнителния директор, придружени с протокол, в който са посочени основанията за промяна и неговото разглеждане от регионалната дирекция по горите.

При представяне на данните от инвентаризацията на горските територии и изработените горскостопански план, план за ловностопанските дейности и план за мерките и мероприятията за от пожари, да се преглеждат не само бележките от протоколите от второ лесоустройствено съвещание и експертен съвет, а да се преглеждат и всички останали материали.

Глава IX

Срокове за планиране

Горскостопанският план на Държавно горско стопанство „Самоков“ за частта на влято ТП ДГС „ТП ДГС „Боровец“ да се разработи при едноетапно планиране в следните указателни срокове:

1. Теренно - проучвателни работи - май-ноември 2016 год.
2. Камерална работа и представяне плана за приемане от възложителя - ноември 2016 - май 2017 год.
3. При представяне на плана на възложителя, същият се предоставя и в цифров вид.
4. Представяне плана на инвеститора с всички приложения - в 30 дневен срок от получаване протокола от експертния съвет при Изпълнителна агенция по горите за приемане на плана и протокола от второ лесоустройствено съвещание.

Глава X

ВИДОВЕ ДЕЙНОСТИ И КАТЕГОРИИ НА ТРУДНОСТ

Разпределението на площта за горскостопанско планиране по категории на трудност и видове дейност е показано в Сметка №2 към настоящето общо Задание.

№		Обем	I	II	III	IV
	Категория на сложност	ха	площ ха	площ ха	площ ха	площ ха
1	2	3	4	7	10	13
1	Устройство на гори, на които запасът се определя чрез пълно клупиране					
	а/ насаждения със склопеност от 0,1 до 0,5	243,1	2,9	11,3	92,1	136,8
	б/ насаждения със склопеност от 0,6 до 1,0	978,5	11,7	46,0	363,1	557,7

2	Устройство на гори, на които запасът се определя чрез пробни ленти и др. математико-статистически методи					
	а/ Зрели насаждения	9,0	0,0	0,0	6,3	2,7
	б/ Млади и дозряващи					
3	Устройство на гори, на които запасът се определя чрез таксационни описания и опитни таблици	434,7	9,8	34,6	220,3	170,0
4	Устройство на Семенни бази, Защитени територии, зрели издънкови насаждения и други горски площи, на които запасът се определя чрез таксационни описания и опитни таблици и границите им на терена се очертават чрез боядисване без да се клупират	287,1	0,0	8,5	100,0	178,6
5	Устройство на голи горски площи					
	а/ Дървопроизводителни, клекови формации, нелесопригодни площи	116,0	0,0	0,0	2,2	113,8
	б/ Недървопроизводителни площи	131,1	2,0	3,0	32,0	94,1
	ВСИЧКО Държавни горски теротории	2199,5	26,4	103,4	816,0	1253,7
6	Установяване и картиране на типовете горски месторастения и определяне бъдещия състав на насажденията	57,9	57,9			
7	Актуализиране на типовете горски месторастения и бъдещия състав на насажденията	2068,4	2068,4			
8	Изработка на проекта в дигитален вид в изискуемия формат и предаване на магнитен носител	2199,5	2199,5			
9	За идентифициране на типовете горски местообитания по приложение №1 към закона за биологичното разнообразие	128,9	128,9			
10	Коефициент за определяне на вид гора - K=1.1					
11	Коефициент за стопански класове / условни ст. класове K=1.1/					
12	Коефициент за средна площ на подотделите(3.0 до 5ха) K=1.1					
13	Коефициент за нанасяне на имотните граници на недържавните гори K=1.1	9209,0	9209,0			

Инвентаризацията на горските територии да се извърши върху **11408,5 ха**, а горскостопанският план за горските територии-държавна собственост да се изработи върху **2199,5 ха**.

Ловностопанският план да се извърши върху площ от 9212,9 ха, от която 7891,5 ха е горски територии подлежащи на инвентаризация, а 1321,4 ха са земеделски територии. Стойността на хонорара, изчислен по "Методика за ценообразуване при лесоустройствените и ловоустройствените дейности", приета от експертен съвет е лв (без ДДС и без корекционен коефициент, който трябва да е $K=2,0$) общо за територията на стопанството.

В тази сума е включена и цената за ловностопанско планиране, която е **лв без ДДС и без корекционен коефициент**. Инвеститор на инвентаризацията, ловностопанския план и на плана за мерките и мероприятията за защита на горските територии от пожари е Изпълнителна агенция по горите, а ТП Държавно горско стопанство "Самоков" е инвеститор за горскостопанския план.

Приложение №1

А) Със заповеди на МГПП, МГОПС, КГПП и КГ са предоставени площи на други ведомства и организации, без площта да се изключва от горските територии изключени от горските територии или продадени и др., отразени в самостоятелни подотдели с ЛУП 1997 както следва:

1. Със Заповед № 295 от 27.02.1968 година на МГПП се предоставя (за ползване без да се изключва от горските територии) на ОНС гр.София подотдел: № 201- 1; с площ 2,5 ха.

2. Със Заповед № 42 от 10.01.1969 година на МГПП се предоставя на КТ при МС гр.София подотдел: № 102-2 с площ 1.0 ха.

3. Със Заповед № 3450 от 18.09.1971 година се предоставя на КТР при МС гр.София: подотдели: № 195-4; и 196-8; с площ 0,6 ха.

4. Със заповед № 348 от 14.08.1972 година на МГПП се предоставя на ДСП Електроснабдяване гр.София подотдел: № 182-6; с площ 0,1 ха.

5. Със заповед № 884 от 06.04.1972 година на МГПП се предоставя на ТК Балкантурист-гр.София подотдел: № 107-7; с площ 0,1 ха.

6. Със заповед № 2821 от 14.09.1974 година на МГПП се предоставя на ГНС гр.Самоков подотдел: № 222-1; с площ 11,7 ха.

7. Със заповед № 493 от 21.02.1976 година на МГПП се предоставя на ТК Балкантурист и ДСК подотдел: № 106-4; с площ 0,2 ха.

8. Със заповед № 1098 от 11.06.1977 година на МГПП се предоставя на Отдых и Туризм-гр.София подотдел: № 101-2; с площ 2,0 ха.

9. Със заповед № 3510 от 04.11.1976 година на МГПП се предоставя на ЦС на БСФС гр.София подотдел: № 88-2; с площ 1,5 ха.

10. Със заповед № 1215 от 04.04.1968 година на МГПП се предоставя на ОНС гр.София подотдел: № 118-4 с площ 0,1 ха.

11. Със заповед № 3751 от 04.09.1979 година на МГПП се предоставят на ДКТ Балкантурист подотдели: №№ 91-2, 93-1, 94-1, 95-7, 122-1, 123-2; 225-6, 226-3, 227-2, 232-1 с обща площ 8,1 ха.

12. Със заповед № 860 от 10.03.1980 година на МГПП се предоставя на ДСО Редки метали-гр. Бухово части от подотдели: №№ 581 е, 595 г, 636 а, 640 б; 641 г, д, 643 а; с обща площ 0,1 ха.

13. Със заповед № 4279 от 15.10.1980 година на МГПП се предоставя на Дирекция за изграждане на Боровец подотдел: № 119-7; с площ 0,1 ха.

14. Със заповед № 1681 от 30.07.1981 година на МГПП се предоставя на СМК гр.София части от подотдели: №№ 94-2, 95-5 с площ 0,8 ха.

15. Със заповед № 2072 от 12.10.1981 година на МГПП се предоставя на ДКТ ДИК Боровец подотдели: №№ 225-1, 228-3, 232-4, 6, 233-1, 236 б; с обща площ 27,2 ха.

16. Със заповед № 1805 от 02.11.1982 година на МГПП се предоставя на ТК Балкантурист подотдели: №№ 182-8, 183-2, 200-8; с площ 2,2 ха.

17. Със заповеди № 2026 от 10.12.1982 година, № 126 от 30.01.1983 година и № 127 от 30.01.1983 от 30.01.1983 година на МГПП са предоставят на ЦС на БТС ДКТ-ДИК Боровец за строеж подотдели: №№ 95-3,4; 101-4; 101-5; с площ 4,6 ха.

18. Със заповед № 1033/25.03.1982 година на МГПП се предоставя на ДИК Трансформатори и електропроводи гр.София части от подотдели: №№ 511-7, 520 1, 3, 4, 5; с обща площ 2,9 ха.

19. Със заповед № 1184 от 20.07.1983 година на МГПП се предоставя на БТС за строеж на х.Мусала 0,25 ха в подотдел: № 238 6.

20. Със заповед № 1582 от 19.10.1983 година на МГПП се предоставя на ВИФ подотдел: № 200-1; с площ 0,2 ха.

21. Със заповед № 126 от 30.01.1984 година на МГПП се предоставя на ДКТ-ДИБ за хотел подотдели: №№ 95-3,4; 101-4 с обща площ 1,8 ха.

22. Със заповед № 127 от 30.01.1984 година на МГПП се предоставя на ДКТ-ДИБ за хотел подотдел: № 101-5; с площ 2,7 ха.

23. Със заповед № 775 от 25.05.1984 година на МГПП се предоставя на МВР 0,2842 ха в подотдел: № 117-1.

24. Със заповед № 863 от 07.06.1984 година на МГПП се предоставя на ЦС на БПС подотдел: № 105-5; с площ 0,2 ха.

25. Със заповед № 902 от 20.06.1984 година на МГПП се предоставя на ЦС на БПС подотдел: № 105-4; с площ 0,12 ха.

26. Със заповед № 1168 от 20.08.1984 година на МГПП се предоставя на МНО подотдел: № 119-1; с площ 0,8725 ха.

27. Със заповед № 1588 от 12.11.1984 година на МГПП се предоставя на БЧК подотдели: №№ 19-1; 134-4; с площ 0,1 ха.

28. Със заповед № 1902 от 28.12.1984 година на МГПП се предоставя на БЗНС за строеж подотдел: № 106-6; с площ 0,15 ха.

29. Със заповед № 188 от 11.02.1985 година, допълнена с заповед № 355 20.03.1985 г. се предоставя на МНО подотдел: № 121 а (част); с площ 0,07 ха.

30. Със заповед № 552 от 07.05.1985 година се предоставя на БСФС за ски център подотдели: №№ 57-2, 3; 73-6; с обща площ 2,0 ха.

31. Със заповед № 637 от 03.06.1985 година се предоставя на ОНС гр. София за строеж подотдел: № 94-3; с площ 0,1 ха.

32. Със заповед № 1061 от 08.08.1985 година се предоставя на ОНС гр. София за комплексен център, подотдел: № 100-2; с площ 0,6 ха.

33. Със заповед № 1450 от 09.10.1985 година се предоставя на ДСО-Техноекспорт-строй за строеж подотдел: № 196-6; с площ 0,3 ха.

34. Със заповед № 1591 от 22.10.1985 година се предоставя на Министерство на машиностроенето подотдел: № 196-7; с площ 0,2 ха.

35. Със заповед № 452 от 21.03.1986 година се предоставя на СК-Електроснабдяване за строеж подотдел: № 106-3; с площ 0,3 ха.

36. Със заповед № 368 от 24.09.1986 година се предоставя на ЦС на БТС

за строеж подотдел: 95-6; с площ 0,2484 ха.

37. Със заповед № 209 от 01.08.1986 година се предоставя на ЦС на БСФС за строеж подотдел: № 222-2; с площ 0,05 ха.

38. Със заповед № 360 от 17.09.1986 година се предоставя на ОНС гр.София за СОЗ подотдел: № 227-3; с площ 0,5 ха.

39. Със заповед № 644 от 25.12.1986 година се предоставя на ЦС на БСФС за строеж на писти части от подотдели: №№ 70-3; 72-2; 82-2, 3,4; 85-1; 88-1; 90-2; 91-1; 95-1,8 с обща площ 0,3650 ха.

40. Със заповед № 158 от 26.02.1987 година се предоставя на БНБ за строеж подотдел: № 112-4; с площ 0,47 ха.

41. Със заповед № 942 от 22.10.1987 година се предоставя на ОНС гр.София за строеж на водопровод части от подотдели: №№ 225-2' 226-1; 227-1; с обща площ 1,512 ха.

42. Със заповед № 179 от 14.03.1988 година се предоставя на НЦ по ЕССИ за строеж част от подотдел: № 23-3; с площ 0,02 ха.

43. Със заповед № 735 от 08.08.1988 година се предоставя на СО-Металснаб за строеж част от подотдел: № 110-3; с площ 0,0212 ха.

44. Със заповед № 877 от 04.10.1988 година се предоставя на ТК-Балкантурист за строеж част от подотдел: № 102-2; с площ 0,035 ха.

45. Със заповед № 1086 от 16.12.1988 година се предоставя на КТР за пречиствателна станция част от подотдели: №№ 195-4; 196-8; с площ 0,01 ха.

46. Със заповед № 325 от 20.04.1989 година се предоставя на МНО за пречиствателна станция част от подотдел: № 209-3; с площ 0,041 ха.

47. Със заповед № 524 от 29.05.1989 година се предоставя на МНО за пречиствателна станция част от подотдел: № 109-3; с площ 0,027 ха.

48. Със заповед № 683 от 29.08.1989 година се предоставя на ОБНС гр.Самоков- за ретранслатор част от подотдел: № 73-8; с площ 0,036 ха.

49. Със заповед № 517 от 29.11.1990 година се предоставя на ДФС-Рилски спортист за реконструкция на база част от подотдел: № 102- 1; с площ 0,4 ха.

50. Със заповед № 73 от 02.09.1991 година се предоставя на ДФ-Енерго-кибернетика за реконструкция на база част от подотдел: № 100-3; с площ 0,3 ха.

51. Със заповед № 217 от 27.11.1992 година се предоставя на Самоков-Инвест за пречиствателна станция част от подотдели: №№ 22-3; 104-1; с площ 0,305 ха.

52. Със заповед № 325 от 14.12.1993 година се предоставя на НУ-Радио и Телевизия за помпена станция част от подотдел: № 74-6; с площ 0,089 ха.

53. Със заповед № 246 от 02.08.1994 година се предоставя на СБА за строеж част от подотдел: № 223-3; с площ 0,135 ха.

54. Със заповед № 312 от 22.08.1995 година се предоставя на НЕК за трафопост част от подотдел: № 74-6; с площ 0,0925 ха.

55. Със заповед № 1059 от 31.05.1982 година са предоставени на ПДКЛ с.Говедарци 0,03 ха в отдел: № 816.

56. Със заповед № 1668 от 27.09.1982 година са предоставени на БПС-ПДЛК за септична яма 0,005 ха в отдел: № 733.

57. Със заповед № 1196 от 21.08.1985 година са предоставени на Министерството на финансите за ски писта и влек 0,3 ха – подотдел: № 777 б.

58. Със заповед № 1308 от 4.09.1985 година са предоставени на МНП за ски влек 1.0 ха - подотдели: №№ 737-3; 738-3.

59. Със заповед № 497 от 18.11.1986 година са предоставени на МЕ-СЕП-Рила за напорен тръбопровод 1,5 ха – подотдел: № 711 г.

60. Със заповед № 304 от 9.04.1987 година са предоставени на БТС за писта и влек 10,2 ха - подотдели: №№ 776-3,4,5; 780-6,7,9,10.

61. Със заповед № РД-49-191 от 06.06.2005 година са предоставени на Космо България Мобайл 0,4 дка, в подотдел: № 780 з; за срок от 10 година.

62. Със заповед № РД-49-24 от 17.02.2006 година са продадени на Туристическо дружество "Ален Мак"-гр.Бургас, части от подотдели: №№780 н,о,р,2; с обща площ- 12,0 дка.

63. Със заповед № РД-49-220 от 14.08.2006 година са продадени на

73

"ВАГ-99"-ООД части от подотдели: №№ 775 в1, г1, 14; с обща площ 3,155 дка.

Б) Със заповеди на МГПП, МГОПС, КГПП и КГ са предоставени площи на други ведомства и организации, без площта да се изключва от горските територии изключени от горските територии или продадени и др., отразени в самостоятелни подотдели с ЛУП 2006/2007 год., както следва:

1. Със заповед № 54 от 10.02.1997 година на КГ към МС се предоставя на БЧК-ПСС част от подотдел: №102 -4; с площ 0,143 дка.

2. Със заповед № РД-46-1866 от 28.10.1998 на МЗГАР се учередява право на ползване на Асарел-Медет-ЕАД върху част от подотдел: № 100 -1; с площ 4,0 дка.

3. Със заповед № РД-46-1711 от 02.11.1999 година на МЗГАР се изключват от горския фонд части от подотдели: № 118 а,1; с обща площ 0,98 дка.

4. Със заповед № РД-46-46 от 18.01.2000 година на МЗГ се изключват от горския фонд части от подотдели: № 118 а ,1; с обща площ 1,5 дка.

5. Със заповед № РД-49-182 от 05.09.2003 година на МЗГ се продават на БОРОИНВЕСТ-АД части от подотдели: № 101 а, 5; с обща площ 7,5 дка (имот №755056 в землището на гр.Самоков ЕКАТТЕ 65231).

6. Със заповед № РД-49-11 от 08.01.2004 година на МЗГ се изключва от горския фонд част от подотдел: №74-6; с обща площ 1,0 дка (имот 752071 в землището на гр.Самоков ЕКАТТЕ 65231).

7. Със заповед № РД-49-146 от 01.07.2004 година на МЗГ се продават на Фейшън части от подотдели : №114 а,1; 301 а, б, 1, 3; с площ 28,774 дка (имоти 600042, 600043, 000668 в землището на гр. Самоков ЕКАТТЕ 65231).

8. Със заповед № РД-49-215 от 02.09.2004 година на МЗГ се продават на ЕТ-БЛАГО-Благой Илиев част от подотдел: № 301-2; с площ 0,998 дка (имот 500041 в землището на гр.Самоков ЕКАТТЕ 65231).

9. Със заповед № РД-49-225 от 08.09.2004 година на МЗГ се продават на Металснаб-холдинг-АД части от подотдели: № 104-3,4; с площ 1,276 дка (имот 755057 в землището на гр.Самоков ЕКАТТЕ 65231).

10. Със заповед № РД-49-251 от 29.09.2004 година на МЗГ се продават на Рила Боровец-АД части от подотдели: №№ 101-5,6,7;118-2,3; с площ 20,740 дка (имот 755082 в землището на гр.Самоков ЕКАТТЕ 65231).

11. Със заповед № РД-49-253 от 29.09.2004 на МЗГ се продават на ХАСТИНГС-ЕООД части от подотдели: № 223 б,в,1,3,5; с обща площ 11,708 дка (имоти 550019, 550020, 550023, 550024, 550034; от землището на гр.Самоков ЕКАТТЕ 65231)

12. Със заповед № РД-49-318 от 30.11.2004 година на МЗГ се продават на р Рила Боровец-АД части от подотдели: № 118-2,3 с обща площ 1,0 дка (имот 600046 от землището на гр. Самоков ЕКАТТЕ 65231).

13. Със заповед № РД-49-324 от 30.11.2004 година на МЗГ се изключва от горския

фонд част от подотдел: № 105-3; с обща площ 0,295 дка (проект на имот 600048 от землището на гр. Самоков ЕКАТТЕ 65231).

14. Със заповед № РД-49-321 от 30.11.2004 година на МЗГ се продават на

АЙ ГРЕС ООД части от подотдели: №№ 106-7; 108-2; с обща площ 2,565 дка (имот 755046 от землището на гр. Самоков ЕКАТТЕ 65231).

15. Със заповед № РД-49-78 от 12.03.2005 година на МЗГ се изключват от горския фонд части от подотдели: № 95 а,3; с обща площ 1,471 дка (имот 755055 от землището на гр. Самоков ЕКАТТЕ 65231).

16. Със заповед № РД-49-107 от 22.03.2005 година на МЗГ се продават на Главбулгарстрой-АД части от подотдели: № 94-2,3,4; с обща площ 5,877 дка (имот 755075 в землището на гр. Самоков ЕКАТТЕ 65231).

17. Със заповед № РД-49-137 от 04.05.2005 година на МЗГ се продават на Търговска къща Йолов-ЕООД части от подотдели: № 100 а,3; с обща площ 1,0 дка (имот 755058 в землището на гр. Самоков ЕКАТТЕ 65231).

18. Със заповед № РД-49-165 от 19.05.2005 година на МЗГ се продават на СЪЮЗ на БЪЛГАРСКИТЕ АВТОМОБИЛИСТИ части от подотдели: № 223 а,1; с обща площ 7,268 дка (имоти 550021, 550022, 510036 в землището на гр. Самоков ЕКАТТЕ 65231).

19. Със заповед № РД-49-191 от 06.06.2005 на МЗГАР се учредява право на ползване на Космо България Мобайл-ЕАД върху част от подотдел: № 780 з; с площ 0,4 дка.

20. Със заповед № РД-49-257 от 14.06.2005 година на МЗГ се продават на Търговска къща Йолов-ЕООД части от подотдели: № 100 а,3; с обща площ 1,0 дка (имот 755075 в землището на гр. Самоков ЕКАТТЕ 65231).

21. Със заповед № РД-49-281 от 08.07.2005 година на МЗГ се изключват от горския фонд части от подотдели: №№ 114 а; 301 а, б, 1,3; с обща площ 9,0 дка (имот 00673 в землището на гр. Самоков ЕКАТТЕ 65231).

22. Със заповед № РД-49-379 от 05.12.2005 година на МЗГ се изключват от горския фонд части от подотдели: №№ 100 а,1; 101-1; с обща площ 2,874 дка (имот 65231.919.66 в землището на гр. Самоков).

23. Със заповед № РД-49-24 от 17.02.2006 година на МЗГ се продават на ТД АЛЕН МАК части от подотдели: № 780 н,о,р,2; с обща площ 12,0 дка в землището на гр. Самоков ЕКАТТЕ 65231).

24. Със заповед № РД-49-30 от 08.03.2006 година на МЗГ се изключат от горския фонд части от подотдели: №№ 74-4,6; 57-2; с обща площ 20,825 дка (имот 65231.919.51 и 65231.919.125 в землището на гр.Самоков).

25. Със заповед № РД-49-59 от 07.04.2006 година на МЗГ се продават на Самоков-Боровец-АД части от подотдели: № 101 а,3,4,5; с обща площ 20,0 дка (имот 755073 в землището на гр.Самоков ЕКАТТЕ 65231).

26. Със заповед № РД-49-108 от 27.04.2006 година на МЗГ се изключват от горския фонд част от подотдел: № 118 а; с площ 3,0 дка (имот 65231.920.348 в землището на .Самоков).

27. Със заповед № РД-49-115 от 12.05.2006 година на МЗГ се продават на Вилни селища АД части на подотдели: № 200 а,7,8; с обща площ 25,0 дка (имот 21.918.100 в землището на гр.Самоков) и части от подотдели: № 201 а, 1; с обща площ 22,001 дка (имот 65231.920.325 в землището на гр.Самоков).

28. Със заповед № РД-49-219 от 14.08.2006 година на МЗГ се продават на частни части от подотдели: № 23 а,1,2; с обща площ 1,0 дка (имот 755048 в землището на гр.Самоков ЕКАТТЕ 65231).

29. Със заповед № РД-49-220 от 14.08.2006 година на МЗГ се продават на ВАГ-99-ООД части от подотдели: № 775 в1,г1,14; с обща площ 3,155 дка (имот 737022 в землището на с.Говедарци ЕКАТТЕ 15285).

30. Със заповед № РД-49-249 от 20.09.2006 година на МЗГ се изключват от горския фонд части от подотдели: № 200 а,4; с обща площ 10,0 дка (имот 65231.918.185 в землището на гр.Самоков).

31. Със заповед № РД-49-278 от 10.11.2006 година на МЗГ се продават на Бороспорт-АД държавна частна собственост с обща площ 21,213 дка (имоти 65231.920.6; 65231.920.10; 65231.920.23, 65231.920.29; в землището на гр.Самоков).

32. Със заповед № РД-49-297 от 23.11.2006 година на МЗГ се изключват от горския фонд части от подотдели: № 94 а, 2, 3, 4; с обща площ 7,274 дка (имот 65231.919.15 в землището на гр.Самоков).

33. Със заповед № РД-49-353 от 27.12.2006 година на МЗГ се продават на Бороспорт-АД части от подотдели: №№ 182 а,8; 183- 2; с площ 4,276 дка (имот 65231.918.225 в землището на гр.Самоков).

34. Със заповед № РД-49-354 от 27.12.2006 година на МЗГ се продават на Бороспорт-АД части от подотдели: №№ 83 б,2; 87-1,2; с площ 4,825 дка (имот 65231.919.9 в землището на гр.Самоков).

35. Със заповед № РД-49-355 от 27.12.2006 година на МЗГ се продават на Рила-Боровец АД части от подотдели: № 111 а,5; с обща площ 1,652 дка (имот 65231.918.81 в землището на гр. Самоков).

36. Със заповед № РД-49-5 от 09.01.2007 година на МЗГ се изключва от горския фонд част от подотдел: № 102-2; с площ 2,135 дка (имот 65231.919.15 в землището на гр. Самоков).

Изброените подотдели (А и Б) да се запазят в самостоятелни подотдели при настоящата инвентаризация.

В)Промени през ревизионния период 2006-2015 год.

1.Заповеди за изключване, поради промяна на предназначението на гори и земи от горския фонд:

1.1. Със Заповед №РД 49-276/02.11.2006 г.; се изключват от горските територии 7,545 дка имот 65231.919.62 от землището на гр. Самоков ЕКАТТЕ 65231, част от подотдел: № 101 а,5.

1.2.Със Заповед №РД 49-26/24.01.2007 г.; се изключват от горските територии 19999 кв.м. имот 65231.919.143 от землището на гр. Самоков ЕКАТТЕ 65231, част от подотдели: № 96 а,2,3.

1.3.Със Заповед №РД49-117/03.04.2007 г.; се изключват от горските територии 4,201 дка имот 65231.919.144 от землището на гр. Самоков ЕКАТТЕ 65231, част от подотдели: № 100 а,3.

1.4.Със Заповед №РД 49-118/04.04.2007 г.; се изключват от горските територии 3,622 дка имот 65231.918.80 от землището на гр. Самоков ЕКАТТЕ 65231, част от подотдели: № 112 а,4.

1.5.Със Заповед №РД 49-226/29.06.2007 г.; се изключват от горските територии 8,804 дка имот 65231.920.342 от землището на гр. Самоков ЕКАТТЕ 65231, част от подотдел: № 301-1.

1.6.Със Заповед №РД 195/03.12.2007 г.; се изключват от горските територии 2,101 дка имот 65231.919.75 от землището на гр. Самоков ЕКАТТЕ 65231, част от подотдели: №№ 101-6,7; 103 а (ЛП 1997 год.).

1.7.Със Заповед №РД 197/03.12.2007 г.; се изключват от горските територии 5,121 дка имот 65231.919.33 от землището на гр. Самоков ЕКАТТЕ 65231, част от подотдел: № 223 в (ЛП 1997 год.).

1.8.Със Заповед №РД 339/21.12.2007 г.; се изключват от горските територии 1,115 дка имот 65231.918.261 от землището на гр. Самоков ЕКАТТЕ 65231, част от подотдел: № 103-1. (ЛП 1997 год.).

1.9. Със Заповед №РД 309/19.02.2008 г.; се изключват от горските територии 6,600 дка имот 65231.918.189 от землището на гр. Самоков ЕКАТТЕ 65231, част от подотдели: № 98 а,1. (ЛП 1997 год.).

1.10. Със Заповед №443/12.03.2008 г.; се изключват от горските територии 1,999 дка имот 65231.918.78 от землището на гр. Самоков ЕКАТТЕ 65231, част от подотдели: № 111 а,4. (ЛП 1997 год.).

1.11. Със Заповед №495/21.03.2008 г.; се изключват от горските територии 9,751 дка имот 65231.919.146 от землището на гр. Самоков ЕКАТТЕ 65231, част от подотдели: №№ 57-1; 73-4; 74 а,б,5,6; 223 б,в,г,2. (ЛП 1997 год.).

1.12. Със Заповед №967/20.05.2008 г.; се изключват от горските територии 1,824 дка имот 65231.918.127 от землището на гр. Самоков ЕКАТТЕ 65231, част от подотдел: № 105-3. (ЛП 1997 год.).

1.13. Със Заповед №1032/28.05.2008 г.; се изключват от горските територии 50,442 дка имоти 65231.918.253; 65231.918.254; 65231.918.255; 65231.918.256; 65231.918.257; 65231.918.259; 65231.918.260; от землището на гр. Самоков ЕКАТТЕ 65231, част от подотдели: №№ 1 а; 10 а,б,в,г1; 11 а,б,г; (ЛП 1997 год.).

1.14. Със Заповед №1033/29.05.2008 г.; се изключват от горските територии 16,579 дка имот 65231.920.406; от землището на гр. Самоков ЕКАТТЕ 65231, за трасе на пътнически лифт.

1.15. Със Заповед №1058/30.05.2008 г.; се изключват от горските територии 30,069 дка имот 65231.918.213 от землището на гр. Самоков ЕКАТТЕ 65231, част от подотдел: № 100-а,1. (ЛП 1997 год.).

1.16. Със Заповед №1145/18.06.2008 г.; се изключват от горските територии 2,437 дка имот 65231.919.360 от землището на гр. Самоков ЕКАТТЕ 65231, за изграждане на обект „Водохвощане, преливник и резервоар към снежна инсталация“.

1.17. Със Заповед №1174/20.06.2008 г.; се изключват от горските територии 6,953 дка имот 65231.919.362 от землището на гр. Самоков ЕКАТТЕ 65231, част от подотдели: №№ 101-а,3,5,6; 103 а. (ЛП 1997 год.).

1.18. Със Заповед №1318/10.07.2008 г.; се изключват от горските територии 4007 кв.м имот 65231.918.214 от землището на гр. Самоков ЕКАТТЕ 65231, част от подотдел: №№ 100-1. (ЛП 1997 год.).

1.19. Със Заповед №1332/16.07.2008 г.; се изключват от горските територии 29,063 дка имот 65231.918.209 от землището на гр. Самоков ЕКАТТЕ 65231, част от подотдели: №№ 185 а,4; 186 а,б; 187 а; (ЛП 1997 год.).

1.20. Със Заповед №1334/16.07.2008 г.; се изключват от горските територии 38,146 дка имоти 65231.918.222; 65231.918.223; от землището на гр. Самоков ЕКАТТЕ 65231, част от подотдел: № 183 а; (ЛП 1997 год.).

1.21. Със Заповед №1397/25.07.2008 г.; се изключват от горските територии 20,914 дка имот 65231.918.238; от землището на гр. Самоков ЕКАТТЕ 65231, част от подотдел: № 1182 а,2,3,4; (ЛП 2007 год.).

1.22. Със Заповед №1751/09.10.2008 г.; се изключват от горските

територии 1,246 дка имоти 65231.919.392; 65231.919.393; от землището на гр. Самоков ЕКАТТЕ 65231, част от подотдели: № 1102 а,1; (ЛП 2007 год.).

1.23. Със Заповед №2022/04.12.2008 г.; се изключват от горските територии 4,020 дка имот 65231.920.315; от землището на гр. Самоков ЕКАТТЕ 65231, част от подотдел: № 1103 -7; (ЛП 2007 год.).

1.24. Със Заповед №276/05.02.2009 г.; се изключват от горските територии 10,524 дка имот 65231.918.241; от землището на гр. Самоков ЕКАТТЕ 65231, част от подотдели: № 99 б,3,5; (ЛП 1997 год.).

1.25. Със Заповед №277/05.02.2009 г.; се изключват от горските територии 3,740 дка имот 65231.919.252; от землището на гр. Самоков ЕКАТТЕ 65231, част от подотдели: № 110 -б,3,4; (ЛП 1997 год.).

1.26. Със Заповед №2022/04.12.2009 г.; се изключват от горските територии 3,507 дка имот 65231.919.358; от землището на гр. Самоков ЕКАТТЕ 65231, част от подотдели: № 87 а,4; (ЛП 1997 год.).

1.27. Със Заповед №460/01.04.2009 г.; се изключват от горските територии 32,239 дка имот 65231.920.394; от землището на гр. Самоков ЕКАТТЕ 65231, част от подотдел: № 1120-2; (ЛП 2007 год.).

1.28. Със Заповед № РД 49-429/02.12.2011 г.; се изключват от горските територии 0,228 дка имот 65231.920.412; от землището на гр. Самоков ЕКАТТЕ 65231, част от подотдел: № 1118-1; (ЛП 2007 год.).

1.29. Със Заповед № РД 49-103/05.03.2013 г.; се изключват от горските територии 7,663 дка имот 65231.918.229; от землището на гр. Самоков ЕКАТТЕ 65231, част от подотдели: № 1196-б,6; (ЛП 2007 год.).

1.30. Със Заповед № РД 49-226/28.11.2013 г.; се изключват от горските територии 5,326 дка имот 65231.919.134; от землището на гр. Самоков ЕКАТТЕ 65231, част от подотдел: № 1223-1; (ЛП 2007 год.).

1.31. Със Заповед № РД 49-362/17.09.2015 г.; се изключват от горските територии 2,499 дка имот 65231.918.138; от землището на гр. Самоков ЕКАТТЕ 65231, част от подотдел: № 1106-2; (ЛП 2007 год.).

2. Продажби на основание параграф 123 от ПЗР към ЗИД на ЗГ (ДВ, бр.16 от 2003 год.):

2.1. Със Заповед № 49-135/06.04.2007 год. се продава на „БОРОСПОРТ“ АД площ 0,776 дка имот 65231.919.71 от землището на гр. Самоков ЕКАТТЕ 65231.

2.2. Със Заповед № 49-234/05.07.2007 год. се продава на „БОРОСПОРТ“ АД площ 1,662 дка имот 65231.919.357 от землището на гр. Самоков ЕКАТТЕ 65231 части на подотдели: №95 а,5,6 (ЛП 1997 год.).

2.3. Със Заповед № 331/20.12.2007 год. се продава на „Национална електрическа компания“ ЕАД площ 2,865 дка имот 65231.919.87 от землището на гр. Самоков ЕКАТТЕ 65231 части на подотдели: №74-5,6; (ЛП 1997 год.).

2.4. Със Заповед № 95/18.01.2008 год. се продава на „БОРОСПОРТ“ АД площ 16,579 дка имот 65231.920.406 от землището на гр. Самоков ЕКАТТЕ

65231 част на подотдел: №237-1; (ЛП 1997 год.).

2.5. Със Заповед № 96/18.01.2008 год. се продава на „БОРОСПОРТ“ АД площ 3,375 дка имот 65231.919.109 от землището на гр.Самоков ЕКАТТЕ 65231 част на подотдели: №95 а,4,5,7; (ЛП 1997 год.).

2.6. Със Заповед № 225/07.02.2008 год. се продава на „МУРА БОРОВЕЦ“ АД площ 6,000 дка имоти 65231.919.115; 65231.919.116; от землището на гр.Самоков ЕКАТТЕ 65231 част на подотдели: №№ 94-2; 95-5; 101-2; (ЛП 1997 год.).

2.7. Със Заповед № 1366/18.07.2008 год. се продава на „ЕВРОХОТЕЛС“ АД площ 6004 кв.м. имот 65231.919.122; от землището на гр.Самоков ЕКАТТЕ 65231 част на подотдели: №№ 95-а,2,3; (ЛП 1997 год.).

2.8. Със Заповед № 1367/18.07.2008 год. се продава на „БОРОСПОРТ“ АД площ 19443 кв.м. имот 65231.920.435; от землището на гр.Самоков ЕКАТТЕ 65231 част на подотдел: № 1236-6; (ЛП 2007 год.).

2.9. Със Заповед № РД-49-233/17.11.2010 год. се продава на „БОРОСПОРТ“ АД площ 64,731 дка имоти 65231.919.37; 65231.920.1; 65231.920.270; 65231.920.271; от землището на гр.Самоков ЕКАТТЕ 65231 части на подотдели: №№ 1091-1,2; 1094-1,4; 1095-6,8; 1122-1; 1123-1,3; 1125-1,5; 1126-3,5,6; (ЛП 2007 год.).

3.Замени

3.1. Със Заповед № 49-267/17.07.2007 год. се извършва замяна на 5008,594 дка горски територии, собственост на „ЕЛ ЕМ ИМПЕКС“ ЕООД имоти от община Своге с площ 89,9 дка държавни горски територии имоти с номера: 65231.920.273 - подотдел: №1363-3; имот 65231.920.381; - подотдели: №№ 1301 б; 1302 б; 1306 б; 65231.920.390 – подотдел 1363-3; от землището на гр.Самоков.

4.Учредено право на ползване за срок от 30 год. в полза на „БОРОСПОРТ“ АД

4.1. Със Заповед № 20/09.01.2009 год. се учредява право на ползване на площ 59,437 дка в полза на „БОРОСПОРТ“ АД имоти 65231.920.296; 65231.920.297; от землището на гр.Самоков ЕКАТТЕ 65231, част от подотдели: №№ 1132-3; 1133-1; 1134-5; (ЛП 2007 год.)

4.2. Със Заповед № 21/09.01.2009 год. се учредява право на ползване на площ 19,735 дка в полза на „БОРОСПОРТ“ АД имот 65231.920.307; от землището на гр.Самоков ЕКАТТЕ 65231, част от подотдел: № 1225-5; (ЛП 2007 год.)

4.3. Със Заповед № 22/09.01.2009 год. се учредява право на ползване на площ 31,807 дка в полза на „БОРОСПОРТ“ АД имот 65231.920.3; от землището на гр.Самоков ЕКАТТЕ 65231, част от подотдели: №№ 1118-1; 1119-3; (ЛП 2007 год.)

4.4. Със Заповед № 23/09.01.2009 год. се учредява право на ползване на площ 11,867 дка в полза на „БОРОСПОРТ“ АД имот 65231.920.300; от землището на гр.Самоков ЕКАТТЕ 65231, част от подотдели: №№ 1118-4; 1119-

5; (ЛП 2007 год.)

4.5. Със Заповед № 24/09.01.2009 год. се учредява право на ползване на площ 42,132 дка в полза на „БОРОСПОРТ“ АД имот 65231.920.304; от землището на гр.Самоков ЕКАТТЕ 65231, част от подотдели: №№ 1228-3; 1232-2,3; 1233-1; (ЛП 2007 год.)

4.6. Със Заповед № 25/09.01.2009 год. се учредява право на ползване на площ 92,503 дка в полза на „БОРОСПОРТ“ АД имоти 65231.920.312; 65231.920.436; 65231.920.451; от землището на гр.Самоков ЕКАТТЕ 65231, част от подотдели: №№ 1236-6; 1237-1; (ЛП 2007 год.)

4.7. Със Заповед № 26/09.01.2009 год. се учредява право на ползване на площ 79,580 дка в полза на „БОРОСПОРТ“ АД имоти 65231.920.188; 65231.920.189; 65231.920.298; 65231.920.299; от землището на гр.Самоков ЕКАТТЕ 65231, част от подотдели: №№ 1121-1,5; 1122-2; 1125-1; (ЛП 2007 год.)

4.8. Със Заповед № 27/09.01.2009 год. се учредява право на ползване на площ 98,423 дка в полза на „БОРОСПОРТ“ АД имот 65231.920.434; от землището на гр.Самоков ЕКАТТЕ 65231, част от подотдел: № 1236-6; (ЛП 2007 год.)

5. Сервитут в полза на „БОРОСПОРТ“ АД

5.1. Със Заповед № 83/16.01.2009 год. се учредява сервитут за прокарване и преминаване за срок от 30 год. в полза на „БОРОСПОРТ“ АД площ 5,071 дка, необходима за снежна инсталация; имоти 65231.919.174; 65231.919.175; 65231.919.176; 65231.920.418; 65231.920.419; 65231.920.420; 65231.920.421; 65231.920.422; 65231.920.423; 65231.920.424; 65231.920.425; 65231.920.426; от землището на гр.Самоков ЕКАТТЕ 65231, част от подотдели: №№ 221-1,3; 222-1; 223-5,9; 225-1; 228-3; 232-1; 233-1; 236-6; (ЛП 1997 год.)

5.2. Със Заповед № 601/28.07.2014 год. се учредява сервитут за срок от 10 год. в полза на „БОРОСПОРТ“ АД площ 6,648 дка, необходима за изграждане и обслужване на проводи за хидротехнически съоръжения; имоти 65231.920.177; 65231.920.7; 65231.920.345; 65231.920.349; 65231.920.350; 65231.920.301; 65231.920.227; 65231.920.189; 65231.920.6; 65231.920.219; 65231.920.220; 65231.920.226; 65231.920.221; 65231.920.23; 65231.920.300; 65231.920.4; 65231.920.228; 65231.920.233; 65231.920.222; 65231.920.188; 65231.920.299; 65231.920.10; 65231.920.3; 65231.920.225; 65231.920.231; 65231.920.229; 65231.920.224; 65231.920.287; 65231.920.288; 65231.920.9; 65231.920.230; 65231.920.12; 65231.920.298; 65231.920.29; 65231.920.471; 65231.920.217; 65231.920.38; от землището на гр.Самоков ЕКАТТЕ 65231.

Приложение №2

Списък на населените места в обхвата на дейност на ДГС „Самоков“ за частта на влятото ТП ДГС „Боровец“

КОД	ЕКАТТЕ	име
5	65231	гр. САМОКОВ
6	61604	с. РАДУИЛ
7	18201	с. ГУЦАЛ

81

8	47264	с. МАРИЦА
---	-------	-----------

Приложение №3

Списък на зрелите и презрелите насаждения, за които запасът ще бъде определен по метода на Битерлих

Условен Стопански клас: Бялборов СрН, Държавна собственост

отдел	подотдел	площ	пълнота	категория
1536	н	4,1	0,8	3

Условен Стопански клас: Смърчов В, Държавна собственост

отдел	подотдел	площ	пълнота	категория
1587	г	2,7	0,8	4

Условен Стопански клас: Буков В, Държавна собственост

отдел	подотдел	площ	пълнота	категория
1536	с	2,2	0,6	3

Приложение №4

Списък на зрелите и презрелите насаждения, за които запасът ще бъде определен чрез пълно клупиране

Условен Стопански клас: Смърчов В, Държавна собственост

отдел	подотдел	площ	пълнота	категория
1566	н	0,1	0,6	3
1573	о	1,0	0,4	3
1574	и	1,7	0,4	3
1574	ц	0,4	0,3	3

Обобщение на данните за Приложение №3 и Приложение №4

Всичко:

за ПК с пълнота 0,1-0,5- 3,1 ха;

Разпределена по категории по следния начин:

- първа категория са 0,0 ха;
- втора категория са 0,0 ха;
- трета категория са 3,1 ха;
- четвърта категория са 0,0 ха.

Всичко за ПК с пълнота 0,6-1,0 - 0,1 ха;

Разпределена по категории по следния начин:

- първа категория са 0,0 ха;
- втора категория са 0,0 ха;
- трета категория са 0,1 ха;
- четвърта категория са 0,0 ха.

Всичко за Битерлих- - 9,0 ха;

Разпределена по категории по следния начин:

- първа категория са 0,0 ха;
- втора категория са 0,0 ха;

-трета категория са 6,3 ха;
-четвърта категория са 2,7 ха.

Приложение №5

Списък на подотделите от изборния условен стопански клас (държавна собственост), които ще бъдат клупирани пълно

отдел	подотдел	площ	запас
1058	б	0,8	200
1063	а	0,3	25
1063	б	0,4	130
1080	б	1,8	840
1088	б	0,2	90
1088	в	0,2	90
1090	б	0,1	50
1099	а	7,8	4470
1111	б	1	570
1112	а	8	2800
1182	а	14,5	6320
1183	а	16,6	6670
1184	а	19,3	7410
1185	б	15,8	8530
1186	б	11,2	5540
1187	а	4,5	2420
1188	а	6,1	3030
1188	б	11,6	6010
1189	а	17	6210
1189	б	2,3	1050
1189	в	0,5	240
1190	а	25,4	11480
1190	б	3,2	1720
1191	б	10,9	5920
1191	в	7,5	3650
1192	а	22	12190
1193	а	17	7570
1194	а	15,4	7040
1194	б	4,1	1650
1195	а	23,8	7210
1196	а	18,6	7680
1196	б	1,6	400
1197	а	17,1	9250
1198	а	14,6	5370
1199	а	21,9	10930

1199	б	0,4	90
1200	а	15,5	7150
1200	б	0,9	410
1201	а	6,6	2750
1202	б	14,4	6580
1203	а	10	4510
1204	а	17,5	7950
1205	а	5,4	2150
1205	б	23	9890
1205	в	0,3	50
1206	а	17,8	9130
1207	а	10,2	4360
1207	в	0,8	170
1208	а	15,3	5280
1208	б	0,8	300
1208	в	0,1	15
1209	а	11,5	4590
1209	б	0,2	25
1210	а	10,6	3880
1211	а	14,7	4560
1211	в	0,6	90
1212	а	10,3	5850
1301	а	4,6	2000
1301	б	2,1	850
1302	а	6,3	3390
1302	б	4,5	1890
1303	а	2,7	1550
1303	б	12,3	4910
1304	а	2,8	790
1304	в	10,4	3210
1305	а	10,1	3900
1306	а	7,1	3190
1306	б	5,7	2640
1307	а	12,9	4550
1307	б	2,2	810
1308	а	15,3	5940

1308	в	3,2	1180
1309	а	0,8	400
1309	б	13,7	6180
1310	а	15,3	8260
1311	а	8,7	3560
1312	б	14,4	4250
1313	а	10,1	2750
1314	а	15,1	6270
1314	в	3	1020
1315	б	11,5	3470
1316	а	11,4	5110
1316	в	2,1	610
1317	а	1,1	370
1317	б	9,7	3710
1317	д	6,4	2490
1317	е	4,9	2680
1318	а	19	7940
1319	а	14	6310
1320	а	13,1	4190
1320	б	8,9	3360
1321	а	1	260
1321	б	15,1	5980
1322	а	19,2	8640
1323	а	5,1	2280
1323	б	8,3	3230
1323	в	0,3	5
1323	г	1,4	320
1324	а	2,1	430
1324	д	1,2	480
1325	а	14,7	6440
1325	б	1,1	350
1326	а	9,4	3600
1326	б	6,9	3550
1327	а	4,3	1730
1327	в	12,4	5360
1328	а	5,9	2320
1328	в	1,5	120
1328	г	4,1	1000
1329	а	5,3	3020

1330	а	3,9	1750
1330	в	13	3200
1331	а	1,3	220
1331	б	11,1	3840
1331	в	7	3780
1332	а	3,2	2010
1332	б	13,1	6680
1333	а	2,9	1460
1333	б	11,6	7310
1335	б	6,5	3610
1336	а	0,7	230
1336	б	14,8	6590
1337	б	8	3310
1338	а	7,2	1800
1342	д	2,4	1170
1342	е	3,1	1740
1342	ж	0,2	15
1343	б	11,2	6310
1344	а	21,4	4790
1345	а	15,4	7410
1345	б	9	4100
1347	в	1,4	570
1354	а	13,2	4900
1354	г	2,4	880
1355	а	11,9	5970
1355	б	3,6	1180
1356	а	19,3	8590
1357	а	16,1	6340
1358	а	12,9	4010
1360	а	14,1	5530
1362	а	5,6	2200
1362	б	5,8	1990
1362	в	0,2	25
1363	а	1,9	280
1363	б	5,6	1340
1363	в	2,7	890
	Общо	1218,4	514470