

ВЪЗЛОЖИТЕЛ: РДГ-Шумен
ИЗПЪЛНИТЕЛ: "Агролеспроект" ЕООД

А К Т №1

за междинно плащане

по Договор №РДГ16-4644/19.06.2020 г. за: „Извършване на инвентаризация на горските територии и изработване на горскостопански карти, план за ловностопански дейности и план за дейностите по опазване на горските територии от пожари, и горскостопански план за горските територии - държавна собственост, в границите на община Върбица, област Шумен, в района на дейност на ТП „Държавно горско стопанство – Върбица” към „Североизточно държавно предприятие“ - гр. Шумен“,

Днес 24.08.2020 г. долуподписаните:

инж.Емил Гелов – Директор на РДГ-Шумен и Свилен Стоянов– главен счетоводител на РДГ-Шумен – представители на **ВЪЗЛОЖИТЕЛЯ**;

инж.Румен Йосифов Райков – Управител на "Агролеспроект" ЕООД и Добромир Марков – главен счетоводител – представители на **ИЗПЪЛНИТЕЛЯ**;

УСТАНОВИХМЕ

Съгласно протокол за приемане на 50% на дейностите от теренно-проучвателните работи, чл.2(1) т.1 и чл.4(2) т.1 от Договор №РДГ16-4644/19.06.2020 г. на **ИЗПЪЛНИТЕЛЯ** следва да се изплати 20% от договореното възнаграждение по чл.3(2) т.1 /за инвентаризация на горските територии, изработване на горскостопански карти, ловностопански план и план за дейностите по опазване на горските територии от пожари/

Приключване на 50% от теренно проучвателните работи на ТП "ДГС Върбица"	Сума без ДДС/лева	20% ДДС	Сума с ДДС/лева
РДГ-Шумен	25 663,64	5 132,73	30 796,37

ЗА ИЗПЛАЩАНЕ от: РДГ-Шумен – 30 796,37 лв.


/тридесет хиляди седемстотин деветдесет и шест лева и тридесет и седем стотинки/

ИЗПЪЛНИТЕЛ:


.....
/инж.Румен Райков/
Управител на
"Агролеспроект" ЕООД

ВЪЗЛОЖИТЕЛ:

.....
/инж.Емил Гелов/
Директор на
РДГ-Шумен


.....
/Добромир Марков/
Главен счетоводител на
"Агролеспроект" ЕООД

.....
/Свилен Стоянов/
Главен счетоводител на
РДГ-Шумен

ФАКТУРА

№ 1000000574 / 24.08.2020

Доставчик : АГРОЛЕСПРОЕКТ ЕООД
 Адрес : СОФИЯ УЛ.СОФРОНИЙ ВРАЧАНСКИ № 10
 Идент. № : 831654365 **ИН ДДС :** BG831654365
 Банка : БАНКА ДСК ЕАД
 IBAN : BG74STSA93001521039850 **BIC :** STSABGSF

Клиент : 81, РДГ ШУМЕН

Адрес : гр. Шумен, ул. Любен Каравелов №28А

Идент. № : 000932193

ИН ДДС :

ОРИГИНАЛ

Шифър	Наименование на стоката или услугата	Мярка	Количество	Цена	Стойност
01	ГСП и др. УСЛУГИ				25663.64
	Плащане съгласно чл. 2, ал. 1, т. 1 и чл. 4, ал. 2, т. 1 от Договор № РДГ16-4644/19.06.2020 г. с РДГ Шумен и ДП СИДП гр. Шумен ТП ДГС Върбица за инвентаризация на горските територии и изработване на горскостопански карти, ловностопански план и изработване на план за опазване на горските територии от пожари на територията на ТП ДГС "Върбица" и Акт от 24.08.2020 г.				

Словом: ТРИДЕСЕТ ХИЛЯДИ СЕДЕМСТОТИН ДЕВЕТДЕСЕТ И ШЕСТ ЛЕВА И .37 СТОТИНКИ

Дата на данъчното събитие : 24.08.2020

Стоката/услугата получена от инж. Емил Гелов

Пълномощно :

Получил : _____

/инж. Емил Гелов /

Съставил : _____

/ДОБРОМИР МАРКОВ/

Сума на сделката : 25663.64
 Данъчна основа : 25663.64
 ДДС 20% : 5132.73
 Освободени сделки : 0.00

ВСИЧКО : 30796.37

Вид плащане: ПО БАНКОВ ПЪТ



8/262
602

ПРОТОКОЛ

Днес 21.08.2020 г. във връзка с чл. 2, ал.2, т.1; чл. 4, ал.2, т. 5 от Договор № РДГ 16-4644/19.06.2020 г. за „Извършване на инвентаризация на горските територии и изработване на горскостопански карти, план за ловностопанската дейност и план за дейностите по опазване на горските територии от пожари, и горскостопански план за горските територии – държавна собственост, в границите на община Върбица в района на дейност на ТП Държавна горско стопанство – „Върбица“ към „Североизточно държавна предприятие“ – гр. Шумен и в изпълнение на Заповед № РД 05 – 00206/12.08.2020 г. на Директора на РДГ – Шумен се събра комисия в състав:

1. инж. Йордан Бейчев – гл. експерт в РДГ – Шумен
2. инж. Веска Стойнева – н-к отдел в СИДП ДП Шумен
3. инж. Росен Русинов – зам. директор на ТП ДГС „Върбица“ гр. Върбица
4. инж. Иван Иванов – водещ лесоинженер при „Агролеспроект“ ЕООД със задача да провери и приеме приключването на 50% от дейностите по теренно - проучвателните работи, извършени от проектантската група при „Агролеспроект“, ЕООД.

Комисията извърши проверка на терена при спазване на разпоредбите на чл. 7 от Методиката за контрол на дейностите по инвентаризация на горските територии. Обходиха се насаждения и култури по два произволно избрани маршрута в следните отдели: 184, 185, 198, 200, 201, 203, 207, 208, 211, 212, 213, 214, 215, 218, 219, 236, 237 с изискващия се брой насаждения 184-г,д,е, 185-а,б, 198-х,3, 200-м,л,р, 201-а, 203-в,д,3, 207-г,4, 208-а, 211-в, 212-в,г, 213-а,б,е, 214-в,з, 215-з,и,к, 218-б,в,г, 219-в,г,д,е, 236-и,з, 237-ж,з. Извършена е проверка на основните таксационни показатели, планираните горскостопански дейности, нанасяне на инфраструктурни обекти, незалесени площи и др.

КОМИСИЯТА КОНСТАТИРА:

Извършена е таксация на 66.9% от горските територии на ТП ДГС „Върбица“ гр. Върбица. С приемо-предавателен протокол от 17.08.2020 г. са представени таксационните описания и скици на таксираните отдели, с което изпълнителят е изпълнил задължението си по чл. 2, ал.2, т.1 от договора. Като цяло в проверените насаждения горскостопанските дейности са планирани правилно.

Комисията дава следните препоръки:

- Отд. 212-г – да се предвиди насока на стопанисване – отглеждане – отгледна сеч осветление.
- Отд. 237-з – да се предвиди насока на стопанисване – отглеждане – отгледна сеч прореждане 20%.
- Отд. 219-в – да се предвиди насока на стопанисване – отглеждане – отгледна сеч прореждане 20%.
- Отд. 213-а – да се предвиди насока на стопанисване – възобновяване – постепенна котловина сеч 20%.
- Отд. 213-б – да се предвиди насока на стопанисване – възобновяване – групово постепенна сеч 20%.
- Отд. 219-д,е – да не се обединяват в един подотдел, поради провеждане на сеч в 219-е в момента.
- Отд. 200-м – произхода на белия бор да се коригира на семенен естествен.

Мероприятията в семепроизводствените насаждения са съгласувани с ГСС гр. София.

След приключване на сечите, които се водят в момента, таксационните описания да бъдат актуализирани.

Наименованията на всички изброени насаждения са по ГСП 2011 г.

Установените несъответствия са отстранени по време на проверката.

В резултат на направените констатации, комисията **приема** извършената от „Агролеспроект“ ЕООД теренна работа върху 50% от площта на ТП ДГС “Върбица“ гр. Върбица.

Настоящия протокол се състави в пет еднообразни екземпляра, по един за ИАГ-гр.София, РДГ –Шумен, СИДП ДП Шумен, ТП ДГС “Върбица“ гр. Върбица и „Агролеспроект“ ЕООД.

Комисия:

1.

/инж. И. Бейчев/

3.

/инж. Р. Русинов/

2.

/инж. В. Стойнева/

4.

/инж. Ив. Иванов/

ПРИЕМНО – ПРЕДАВАТЕЛЕН ПРОКОКОЛ

Днес 17.08.2020 г., в гр. Върбица, област Шумен

инж. Иван ИВАНОВ, на длъжност водещ лесоинженер в "Агролеспроект" ЕООД, гр. София
ИЗПЪЛНИТЕЛ на горскостопански план (ГСП) през 2020 – 2021 г. на ТП "ДГС Върбица",
съгласно сключен договор № РДГ 16 - 4644 от 19.03.2020 г. /по регистъра на РДГ Шумен/.

Предава на

инж. Росен Русинов – зам. директор на ТП "ДГС Върбица"

Следните документи:

1. **Работни карти (скици) в мащаб 1: 10000** за територия на ТП "ДГС Върбица" в ГСУ "Върбица" по отдели, както следва: 18; 23 – 28; 30; 39; 40; 42; 43; 50; 55; 56; 63; 86 – 88; 94; 95; 98 – 101; 103; 105 – 108; 118; 121 – 125; 127; 132 – 134; 140; 141; 143; 145 – 148; 156; 160; 246 – 248; общо за ГСУ "Върбица" - 52 бр. с площ 4092.1 ха.

2. **Таксационни описания(работни)** - за цитираните в т. 1 отдели за територия на ТП "ДГС Върбица" в ГСУ "Върбица" – 52 бр. отдели.

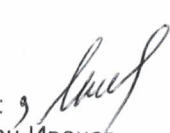
3. **Работни карти (скици) в мащаб 1: 10000** за територия на ТП "ДГС Върбица" в ГСУ "Елешница" по отдели, както следва: 31 – 38; 48; 49; 65 – 85; 161 – 169; 172 – 238; 243 – 245; 249; общо за ГСУ "Елешница" - 111 бр. с площ 8761.1 ха, което е цялата площ на ГСУ "Елешница".

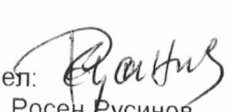
4. **Таксационни описания(работни)** - за цитираните в т. 3 отдели за територия на ТП "ДГС Върбица" в ГСУ "Елешница" – 111 бр. отдели.

Всичко предадени на ТП "ДГС Върбица" работни карти (скици) – 163 броя и таксационни описания (работни) по отдели - 163 броя са със обща площ 12 853.2 ха или 66.9 % от общата площ на ТП "ДГС Върбица". Видно от приложения списък към приемно – предавателния протокол.

Работните карти (скици) в мащаб 1: 10000 и Таксационните описания (работни) – за територия на ТП "ДГС Върбица" по отдели и участъци са изработени по време на теренните лесоустройствени работи и са неразделна част от изработването на горскостопанския план на ТП "ДГС Върбица".

Работните карти (скици) в мащаб 1: 10000 и Таксационните описания (работни) ще бъдат представени на комисията по чл. 36, ал.7 от Наредба № 18 / 07.10.2015 г. за инвентаризация и планиране в горските територии за приемане на 50 % от теренните работи с протокол, след което ще послужат за изработването на ГСП на ТП "ДГС Върбица", в чернови и белови вид.

Предал: 
инж. Иван Иванов

Приел: 
инж. Росен Русинов

Инвентаризирани отдели в ТП "ДГС Върбица" към 17.08.2020 г. по ГСУ

ГСУ	Отдел	ха
ГСУ Върбица	18	104.7
ГСУ Върбица	23	106.9
ГСУ Върбица	24	96.8
ГСУ Върбица	25	73.6
ГСУ Върбица	26	78
ГСУ Върбица	27	91.2
ГСУ Върбица	28	75.8
ГСУ Върбица	30	80.3
ГСУ Върбица	39	79.8
ГСУ Върбица	40	47.2
ГСУ Върбица	42	82.9
ГСУ Върбица	43	87.1
ГСУ Върбица	50	41.5
ГСУ Върбица	55	72.3
ГСУ Върбица	56	41.1
ГСУ Върбица	63	62
ГСУ Върбица	86	82.1
ГСУ Върбица	87	61.3
ГСУ Върбица	88	41.4
ГСУ Върбица	94	73.6
ГСУ Върбица	95	57.5
ГСУ Върбица	98	66.9
ГСУ Върбица	99	67
ГСУ Върбица	100	73.5
ГСУ Върбица	101	70
ГСУ Върбица	103	78.2
ГСУ Върбица	105	67.9
ГСУ Върбица	106	41.2
ГСУ Върбица	107	71.8
ГСУ Върбица	108	83
ГСУ Върбица	118	114.9
ГСУ Върбица	121	94.4
ГСУ Върбица	122	101.9
ГСУ Върбица	123	109.1
ГСУ Върбица	124	79

ГСУ Върбица	125	146
ГСУ Върбица	127	62.8
ГСУ Върбица	132	75.1
ГСУ Върбица	133	69.2
ГСУ Върбица	134	122.3
ГСУ Върбица	140	81.3
ГСУ Върбица	141	64.5
ГСУ Върбица	143	55.6
ГСУ Върбица	145	100
ГСУ Върбица	146	71.8
ГСУ Върбица	147	57.6
ГСУ Върбица	148	65.3
ГСУ Върбица	156	72.2
ГСУ Върбица	160	71.8
ГСУ Върбица	246	21
ГСУ Върбица	247	40.1
ГСУ Върбица	248	259.6
Обща площ		4092.1

ГСУ	Отдел	ха
ГСУ Елешница	31	47.7
ГСУ Елешница	32	71.7
ГСУ Елешница	33	68.4
ГСУ Елешница	34	66.8
ГСУ Елешница	35	102.1
ГСУ Елешница	36	66.2
ГСУ Елешница	37	87
ГСУ Елешница	38	103
ГСУ Елешница	48	71.1
ГСУ Елешница	49	70.5
ГСУ Елешница	65	71
ГСУ Елешница	66	54.9
ГСУ Елешница	67	85.6
ГСУ Елешница	68	76
ГСУ Елешница	69	90
ГСУ Елешница	70	89.1
ГСУ Елешница	71	77.6

ГСУ Елешница	72	58.3
ГСУ Елешница	73	85
ГСУ Елешница	74	97.3
ГСУ Елешница	75	103.1
ГСУ Елешница	76	60.5
ГСУ Елешница	77	63.4
ГСУ Елешница	78	76.3
ГСУ Елешница	79	76.5
ГСУ Елешница	80	112.7
ГСУ Елешница	81	77.9
ГСУ Елешница	82	65.5
ГСУ Елешница	83	78.6
ГСУ Елешница	84	84.5
ГСУ Елешница	85	90.8
ГСУ Елешница	161	94.1
ГСУ Елешница	162	65.5
ГСУ Елешница	163	69
ГСУ Елешница	164	86.4
ГСУ Елешница	165	65.9
ГСУ Елешница	166	62.5
ГСУ Елешница	167	57.7
ГСУ Елешница	168	54.2
ГСУ Елешница	169	37.9
ГСУ Елешница	172	72.2
ГСУ Елешница	173	53.1
ГСУ Елешница	174	77
ГСУ Елешница	175	49
ГСУ Елешница	176	49
ГСУ Елешница	177	96
ГСУ Елешница	178	93.9
ГСУ Елешница	179	127.9
ГСУ Елешница	180	287.9
ГСУ Елешница	181	35.2
ГСУ Елешница	182	66.3
ГСУ Елешница	183	64.5
ГСУ Елешница	184	83.7
ГСУ Елешница	185	65.9

ГСУ Елешница	186	53
ГСУ Елешница	187	73.9
ГСУ Елешница	188	58.1
ГСУ Елешница	189	79.2
ГСУ Елешница	190	84.9
ГСУ Елешница	191	71.6
ГСУ Елешница	192	93.1
ГСУ Елешница	193	86.1
ГСУ Елешница	194	67.4
ГСУ Елешница	195	87
ГСУ Елешница	196	72.3
ГСУ Елешница	197	53.5
ГСУ Елешница	198	74.6
ГСУ Елешница	199	70.6
ГСУ Елешница	200	68.4
ГСУ Елешница	201	51.9
ГСУ Елешница	202	71.3
ГСУ Елешница	203	81
ГСУ Елешница	204	41.3
ГСУ Елешница	205	78.7
ГСУ Елешница	206	46.9
ГСУ Елешница	207	41.2
ГСУ Елешница	208	36.6
ГСУ Елешница	209	110.3
ГСУ Елешница	210	94.8
ГСУ Елешница	211	51.1
ГСУ Елешница	212	49.7
ГСУ Елешница	213	63
ГСУ Елешница	214	84.8
ГСУ Елешница	215	120.3
ГСУ Елешница	216	65.7
ГСУ Елешница	217	147.8
ГСУ Елешница	218	108.5
ГСУ Елешница	219	64
ГСУ Елешница	220	78.3
ГСУ Елешница	221	75.7
ГСУ Елешница	222	59.2

ГСУ Елешница	223	122.9
ГСУ Елешница	224	68.6
ГСУ Елешница	225	62.9
ГСУ Елешница	226	115
ГСУ Елешница	227	47.9
ГСУ Елешница	228	74.4
ГСУ Елешница	229	123.5
ГСУ Елешница	230	33.6
ГСУ Елешница	231	173.1
ГСУ Елешница	232	99.4
ГСУ Елешница	233	49.7
ГСУ Елешница	234	62.9
ГСУ Елешница	235	57.8
ГСУ Елешница	236	65.4
ГСУ Елешница	237	67
ГСУ Елешница	238	99.7
ГСУ Елешница	243	56.4
ГСУ Елешница	244	75.9
ГСУ Елешница	245	268.5
ГСУ Елешница	249	76.8
Обща площ		8761.1
Всичко ДГС Върбица		12 853.2

ПРОТОКОЛ

Днес 21.08.2020 г. във връзка с чл. 2, ал.2, т.1; чл. 4, ал.2, т. 5 от Договор № РДГ 16-4644/19.06.2020 г. за „Извършване на инвентаризация на горските територии и изработване на горскостопански карти, план за ловностопанската дейност и план за дейностите по опазване на горските територии от пожари, и горскостопански план за горските територии – държавна собственост, в границите на община Върбица в района на дейност на ТП Държавна горско стопанство – „Върбица“ към „Североизточно държавна предприятие“ – гр. Шумен и в изпълнение на Заповед № РД 05 – 00206/12.08.2020 г. на Директора на РДГ – Шумен се събра комисия в състав:

1. инж. Йордан Бейчев – гл. експерт в РДГ – Шумен
2. инж. Веска Стойнева – н-к отдел в СИДП ДП Шумен
3. инж. Росен Русинов – зам. директор на ТП ДГС „Върбица“ гр. Върбица
4. инж. Иван Иванов – водещ лесоинженер при „Агролеспроект“ ЕООД със задача да провери и приеме приключването на 50% от дейностите по теренно - проучвателните работи, извършени от проектантската група при „Агролеспроект“, ЕООД.

Комисията извърши проверка на терена при спазване на разпоредбите на чл. 7 от Методиката за контрол на дейностите по инвентаризация на горските територии. Обходиха се насаждения и култури по два произволно избрани маршрута в следните отдели: 184, 185, 198, 200, 201, 203, 207, 208, 211, 212, 213, 214, 215, 218, 219, 236, 237 с изисквания се брой насаждения 184-г,д,е, 185-а,б, 198-х,з, 200-м,л,р, 201-а, 203-в,д,з, 207-г,4, 208-а, 211-в, 212-в,г, 213-а,б,е, 214-в,з, 215-з,и,к, 218-б,в,г, 219-в,г,д,е, 236-и,з, 237-ж,з. Извършена е проверка на основните таксационни показатели, планираните горскостопански дейности, нанасяне на инфраструктурни обекти, незалесени площи и др.

КОМИСИЯТА КОНСТАТИРА:

Извършена е таксация на 66.9% от горските територии на ТП ДГС „Върбица“ гр. Върбица. С приемо-предавателен протокол от 17.08.2020 г. са представени таксационните описания и скици на таксираните отдели, с което изпълнителят е изпълнил задължението си по чл. 2, ал.2, т.1 от договора. Като цяло в проверените насаждения горскостопанските дейности са планирани правилно.

Комисията дава следните препоръки:

- Отд. 212-г – да се предвиди насока на стопанисване – отглеждане – отгледна сеч осветление.
- Отд. 237-з – да се предвиди насока на стопанисване – отглеждане – отгледна сеч прореждане 20%.
- Отд. 219-в – да се предвиди насока на стопанисване – отглеждане – отгледна сеч прореждане 20%.
- Отд. 213-а – да се предвиди насока на стопанисване – възобновяване – постепенна котловина сеч 20%.
- Отд. 213-б – да се предвиди насока на стопанисване – възобновяване – групово постепенна сеч 20%.
- Отд. 219-д,е – да не се обединяват в един подотдел, поради провеждане на сеч в 219-е в момента.
- Отд. 200-м – произхода на белия бор да се коригира на семенен естествен.

Мероприятията в семепроизводствените насаждения са съгласувани с ГСС гр. София.

След приключване на сечите, които се водят в момента, таксационните описания да бъдат актуализирани.

Наименованията на всички изброени насаждения са по ГСП 2011 г.

Установените несъответствия са отстранени по време на проверката.

В резултат на направените констатации, комисията **приема** извършената от „Агролеспроект“ ЕООД теренна работа върху 50% от площта на ТП ДГС “Върбица“ гр. Върбица.

Настоящия протокол се състави в пет еднообразни екземпляра, по един за ИАГ-гр.София, РДГ –Шумен, СИДП ДП Шумен, ТП ДГС “Върбица“ гр. Върбица и „Агролеспроект“ ЕООД.

Комисия:

1.

/инж. Й. Бейчев/

3.

/инж. Р. Русинов/

2.

/инж. В. Стойнева/

4.

/инж. Ив. Иванов/