



ЕВРОПЕЙСКИ СЪЮЗ
ЕВРОПЕЙСКИ ФОНД ЗА РЕГИОНАЛНО РАЗВИТИЕ
ИНВЕСТИРАМЕ ВЪВ ВАШЕТО БЪДЕЩЕ!



БЪЛГАРСКО ПРАВИТЕЛСТВО



УТВЪРДИЛ:

ВЪЗЛОЖИТЕ:

Дата: 29.07.2019



ПРОТОКОЛ №3


За разглеждане, оценка и класиране на представените оферти от участниците в процедура за възлагане на обществената поръчка чрез публично състезание с предмет *„Изготвяне на Географска информационна система (ГИС) за Природен парк Русенски Лом“*

Днес, **26.07.2019** г. в **09:30** часа в административната сграда на **Дирекция на Природен парк „Русенски лом“** с адрес: гр. Русе, общ. Русе, обл. Русе, бул. „Ген. Скобелев“ №7, заседателна зала се събра комисия назначена със Заповед № 15/15.07.2019 г. на инж. Иван Гройчев, директор на Дирекция на Природен парк „Русенски лом“, в състав както следва:

Председател: доц. д-р Наталия Михова Стоянова – главен специалист „Връзки с обществеността“ в ДПП „Русенски Лом“

Членове:

1. Ралица Мирославова Николова – правоспособен юрист, външен експерт;
2. Андреан Насков Делчев – главен специалист „Управление на проекти“ в ДПП „Русенски Лом“.



www.interregbgbg.eu

Project co-funded by
the European Union
and National Funds of
the participating countries.

The content of this material does not necessarily represents the official position of the European Union.

Комисията се събра в 09:30 часа, за да отвори публично и оповести ценовите предложения на допуснатите до този етап участници в процедура „Изготвяне на Географска информационна система (ГИС) за Природен парк Русенски Лом“.

На 23.07.2019 г., на Профила на купувача е публикувано съобщение за датата, мястото и часа на отварянето на ценовите предложения на участниците.

Председателя на комисията откри заседанието и запозна присъстващите с правилата за работа на комисията при отваряне и оповестяване на ценовите предложения.

На публичното заседание на комисията НЕ присъстваха упълномощени представители на участниците:

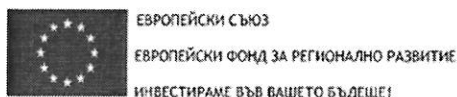
Комисията съобщи допуснатите и недопуснатите участници до отваряне на ценовото предложение:

№	Участник	Допуснат до отваряне на ценово предложение
		ДА или НЕ
1	„Макроплан“ ООД	ДА

След което Комисията пристъпи към отваряне на ценовите предложения на допуснатите участници по реда на тяхното постъпване и оповести:

Участник №3 „Макроплан“ ООД

Плик „Предлагани ценови параметри“ съдържа ценова оферта в оригинал съставена, съгласно Образец № 4 Предложената от участника Общата цена за изпълнение на настоящата обществена поръчка е в размер 109 900,00 (сто и девет хиляди и деветстотин лева) без ДДС, или **131 880,00** (сто тридесет и една хиляди осемстотин и осемдесет лева) с ДДС, разпределена както следва:



За дейност №1 „Създаване на кадастрална основа за нуждите на Плана за управление (актуализиран)“ в размер на в размер на **26 400,00** (двадесет и шест хиляди четристотин лева) без вкл. ДДС или **31 680,00** (тридесет и една хиляди шестотин и осемдесет лева) с вкл. ДДС.

За дейност №2 „Обработка на данни от теренни проучвания на биоразнообразието (флора и фауна)“ в размер на **25 600,00** (двадесет и пет хиляди и шестотин лева) без вкл. ДДС или **30 720,00** (тридесет хиляди седемстотин и двадесет лева) с вкл. ДДС.

За дейност №3 „Създаване на база данни за инфраструктурни мрежи (енерго и ВиК)“ в размер на **24 200,00** (.двадесет и четири хиляди и двеста лева) или **29 040,00** лв. (двадесет и девет хиляди и четиридесет лева) с вкл. ДДС.


За дейност №4 „Определяне на природни местообитания (по ЗБР) и местообитания по EUNIS“ в размер на в размер на **25 600,00** (двадесет и пет хиляди и шестотин лева) без вкл. ДДС или **30 720,00** (тридесет хиляди седемстотин и двадесет лева) с вкл. ДДС

За дейност №5 „Обучение на персонала на Дирекция на природен парк „Русенски Лом“ за работа с Географската информационна система (ГИС)“ в размер на в размер на **8100,00** (осем хиляди и сто) без вкл. ДДС или **9720,00** (девет хиляди седемстотин и двадесет лева) с вкл. ДДС.

Констатации на Комисията за съответствие на ценовата оферта на участника „МАКРОПЛАН“ ООД с изискванията на Възложителя.

В плик „Предлагани ценови параметри“, участникът е приложил Ценово предложение – Образец № 4 на хартиен носител с подпис и печат на участника, както и таблицата към него на електронен носител CD, във формат Excel.

Ценовото предложение на участника е подготвено и представено в съответствие с изискванията на документацията за участие в процедурата.



Project co-funded by
the European Union
and National Funds of
the participating countries.

www.interregrobg.eu

The content of this material does not necessarily represents the official position of the European Union.

Въз основа на горните констатации, Комисията реши:

Ценовото предложение на участника отговаря на изискванията на Възложителя и се допуска до следващия етап на оценка в процедурата.

Комисията пристъпи към оценка на допуснатите оферти по показател П2 – Предлагана цена

1. Съгласно одобрената методика оценките по показател П2 – „Предлагана цена“ се формира съгласно следната формула:

$$П2 = (Ц_{\min} / Ц_i) \times 40$$

Където $Ц_i$ е предложената обща цена за изпълнение на поръчката в лева без ДДС, съгласно Ценовото предложение на съответния участник.

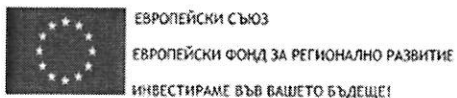
Където $Ц_{\min}$ е най-ниската предложена обща цена за изпълнение на поръчката в лева без ДДС, съгласно Ценовите предложения на всички участници, допуснати до оценяване.

Оценките по показателя Предлагана цена (П2) се представят в числово изражение с точност до втория знак след десетичната запетая.

На първо място се класира този участник, чиято оферта е получила най-висока комплексна оценка по формулата:

$$КО = П1 + П2$$

Резултатите от оценката по този показател на допуснатите до този етап на оценка оферти са:



Участник „Макроплан“ ООД

$$П2 = (109900/10990) \times 40 = 40$$

При заместване с оценките на участника по отделните показатели в посочената формула, се изчисляват следната комплексна оценка:

За обществена поръчка, с предмет: **„Изработване на План за управление (актуализиран) на Природен парк „Русенски Лом“**

„ПРОФЕСИОНАЛНАТА КОМПЕТЕНТНОСТ НА ПЕРСОНАЛА” – П1= 55.5 точки

„ПРЕДЛАГАНА ЦЕНА“ П2 = 40 точки


$$КО = П1 + П2 = 95.5 \text{ точки}$$

IV. Въз основа на гореизложеното, Комисията пристъпи към класиране:

На основание чл. 58, ал.1 от ППЗОП, комисията класира участниците по степента на съответствие на офертите с предварително обявените от Възложителя условия. Комисията извърши класиране въз основа на критерий за възлагане „Оптимално съотношение качество – цена“, за обществена поръчка, с предмет **„Изготвяне на Географска информационна система (ГИС) за Природен парк Русенски Лом“**

Първо и единствено място: „МАКРОПЛАН“ ООД

След извършване на класирането, комисията приключи работата си, като предлага на Възложителя да сключи договор с участника класиран на първо място за изпълнение на обществена поръчка с предмет **„Изготвяне на Географска информационна система (ГИС) за Природен парк Русенски Лом“**



www.interregrobg.eu

Project co-funded by
the European Union
and National Funds of
the participating countries.

The content of this material does not necessarily represent the official position of the European Union.

Неразделна част от настоящия протокол е Протокол №1/15.07.2019 г. и Протокол №2/23.07.2019 г. от работата на комисията.

Настоящият протокол бе съставен и подписан от всички членове на Комисията на 26.07.2018 г. в 12:00 часа.

Комисия в състав:

Председател:

Членове:

Информацията е заличена на основание чл. 2 от ЗЗЛД

Протоколът е предаден на възложителя заедно с Протокол №1/15.07.2019 г. и Протокол №2/23.07.2019 г. от работата на комисията, както и с подадената оферта и цялата налична документация по обществената поръчка на.....29.07.2019г......

Приел протоколите и документация към тях на.....29.07.2019г......